

# 稲武 地域カルテ

2022年 4月版

## 稲武 地域会議・稲武 支所

### この地域について簡単にまとめると

#### ■「これまで15年」と「これから15年」の人口推移

①人口	おおむね これまでの 15年間で (2005年→ 2020年)	0.7 倍に減少	→ おおむね これからの 15年間で (2020年→ 2035年)	0.6 倍に減少
②子ども		0.5 倍に減少		0.4 倍に減少
③若い世代（生産年齢）		0.6 倍に減少		0.6 倍に減少
④高齢者		1.0 倍で変化なし		0.7 倍に減少
⑤後期高齢者		1.0 倍で変化なし		0.8 倍に減少
⑥前期高齢者		0.9 倍に減少		0.5 倍に減少
⑦85歳以上		<b>2.1 倍に増加</b>		0.7 倍に減少
⑧③と⑥の負担		<b>2.6 倍に増加</b>		<b>1.6 倍に増加</b>
		<b>2005年</b>	<b>2020年</b>	<b>2035年</b>
⑦85歳以上	100人に	5人	13人	15人
⑧世帯あたり人口	1世帯に	2.78人	2.25人	2.04人
⑨18歳未満同居世帯		21軒	11軒	6軒
⑩高齢者のみ世帯	100軒に	30軒	38軒	41軒
⑪三世代同居世帯		17軒	7軒	4軒

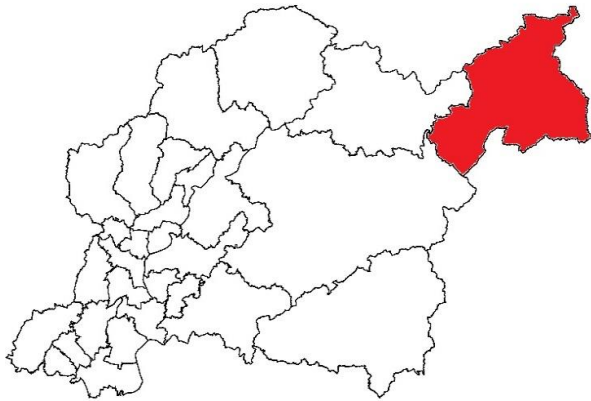
# 目次

この地域について簡単にまとめると	.....	1
概要	.....	3
人口推移等	.....	4
健康福祉	.....	8
安全安心（防犯・交通安全・防災）	.....	8
地域住民のまちに対する意識	.....	9
地域住民のまちづくりへの参加	.....	10
地域自治システムの運用状況	.....	13

## 地域カルテとは

- ・地域の特徴を中学校区ごとにまとめたもので、地域住民（地域会議）と事務局（各支所）が共働で作成し、毎年度更新を行っています。
- ・このカルテでは、地域が
  - 「①今どういった状況（概況）なのか」
  - 「②将来どのようになるのか（※人口についてのみ）」
  - 「③地域の自治（自分たちでまちづくりを行うこと）に対する意識」を把握することができますので、地域課題の発見にぜひご活用ください。

## 概要



昭和15年に稲橋村と武節村が合併して稲武町が誕生。平成15年に北設楽郡より東加茂郡に編入し、平成17年に豊田市へ合併。北は岐阜県恵那市、東は長野県根羽村と隣接。南部に高い山々が連なり、これらの山を源とする諸河川が北に向かって流れ矢作川に注ぐ。南部の最高地点は1,240m、北部の低地域は320mと南高北低のやや菱形の形をしている。東西にのびる国道153号と南北にのびる国道257号が中央部で交差し、三河山間部の交通の要となっている。平成27年には道の駅「どんぐりの里いなぶ」が重点道の駅に選定され、道の駅を核としたまちづくりが進められている。

(令和4年4月1日現在)

面積	98.63 km <sup>2</sup>	(市比 10.7% ) [市 918.32 km <sup>2</sup> ]
人口密度	21 人/km <sup>2</sup>	(市比 4.6% ) [市 455 人/km <sup>2</sup> ]
人口	2,085 人	(市比 0.5% ) [市 418,284 人]
	男性 1,014 人	(市比 0.5% ) [市 217,427 人]
	女性 1,071 人	(市比 0.5% ) [市 200,857 人]
うち外国人人口	41 人	(市比 0.2% ) [市 17,399 人]
世帯数	948 世帯	(市比 0.5% ) [市 183,262 世帯]
平均年齢	59.11 歳	(市比 14.8歳 ) [市 44.36 歳]

### ■都市基盤

<b>主要道路</b>	<b>公共交通</b>
国道(153号、257号)、主要地方道(瑞浪大野瀬線、東栄稲武線)、県道(大野瀬小渡線、月瀬上矢作線、笹戸小田木線)	とよたおいでんバス(稲武・足助線、快速いなぶ)、どんぐりバス(根羽線、押山線、おでかけ予約バス)、設楽町営バス(稲武線)
<b>公共施設</b>	<b>医療機関</b>
高校(0)、中学校(1)、小学校(1)、こども園等(1)、交番・駐在所(2)、消防署等(1)	病院(0) 医科(2)：古橋クリニック、山田醫院 歯科(3)：後藤歯科、安藤歯科、ひかる歯科
稲武交流館、稲武福祉センター、稲武給食センター、夏焼グラウンド、ハウスポニー、帰農者滞在施設、道の駅どんぐりの里いなぶ、稲武どんぐり工房、郷土資料館ちゅ〜ま、面ノ木風力発電所、大井平公園、大井平公園小水力発電施設、押川大滝公園、段戸山牧場、愛知県農業総合試験場山間農業研究所、名古屋市稲武野外教育センター、名古屋市野外学習センター	

### ■地域資源

<b>観光資源</b>
武節城址、夏焼城ヶ山、面ノ木原生林、オオキツネノカミソリ、押川大滝、梨野不動滝、子持ち桂、タカダヤ湿地、大井平公園、氷瀑、黒田ダム、押山の雲海など
<b>特産品</b>
ミネアサヒ、米粉パン、からすみ、鮎、日本酒、漬物、発芽にんにく、まゆ製品、トウモロコシなど
<b>イベント</b>
いなぶひな祭り(3月)、しだれ桜まつり(4月)、ふれあいウォーキング(5月)、稲武まつり(8月)、大井平公園もみじまつり(11月)、雪み街道(2月)など

# 人口推移等

	2000年		2005年		2010年		2015年	
計	3,111		2,928		2,562		2,366	
男女	1,503	1,608	1,407	1,521	1,228	1,334	1,148	1,218
2020年比 (%)	151	148	142	140	124	122	116	112
0-14歳	440		333		225		210	
男女	212	228	177	156	123	102	118	92
15-64歳	1,649		1,535		1,292		1,120	
男女	843	806	770	765	661	631	576	544
高齢者数	1,022		1,060		1,045		1,036	
率 (人口比)	32.9%		36.2%		40.8%		43.8%	
後期高齢者数	416		588		662		626	
男女	161	255	248	340	268	394	247	379
率 (同)	13.4%		20.1%		25.8%		26.5%	
65-74歳	606		472		383		410	
男女	287	319	212	260	176	207	207	203
率 (同)	19.5%		16.1%		14.9%		17.3%	
85歳以上	110		132		175		242	
男女	37	73	35	97	62	113	90	152
2020年比 (%)	41	40	38	54	68	62	99	84
率 (同)	3.5%		4.5%		6.8%		10.2%	
総世帯数	1,025		1,048		971		956	
一般世帯数	1,024		1,044		969		954	
世帯当たり人数	3.03		2.78		2.61		2.45	
6歳未満同居	82		76		47		53	
18歳未満同居	260		218		159		132	
率 (全世帯比)	25.4%		20.9%		16.4%		13.8%	
65歳以上単身	80		115		124		142	
65歳以上夫婦	193		194		168		161	
高齢者のみ世帯	273		309		292		303	
率 (同)	26.7%		29.6%		30.1%		31.8%	
三世帯同居	226		180		130		99	
三世帯同居率	22.1%		17.2%		13.4%		10.4%	
75歳以上 要介護3以上					54		66	
75歳以上 要介護1-2					61		63	
75歳以上 要支援1-2					25		38	

## ◎ 2020年を「100人の村」に換算すると・・・

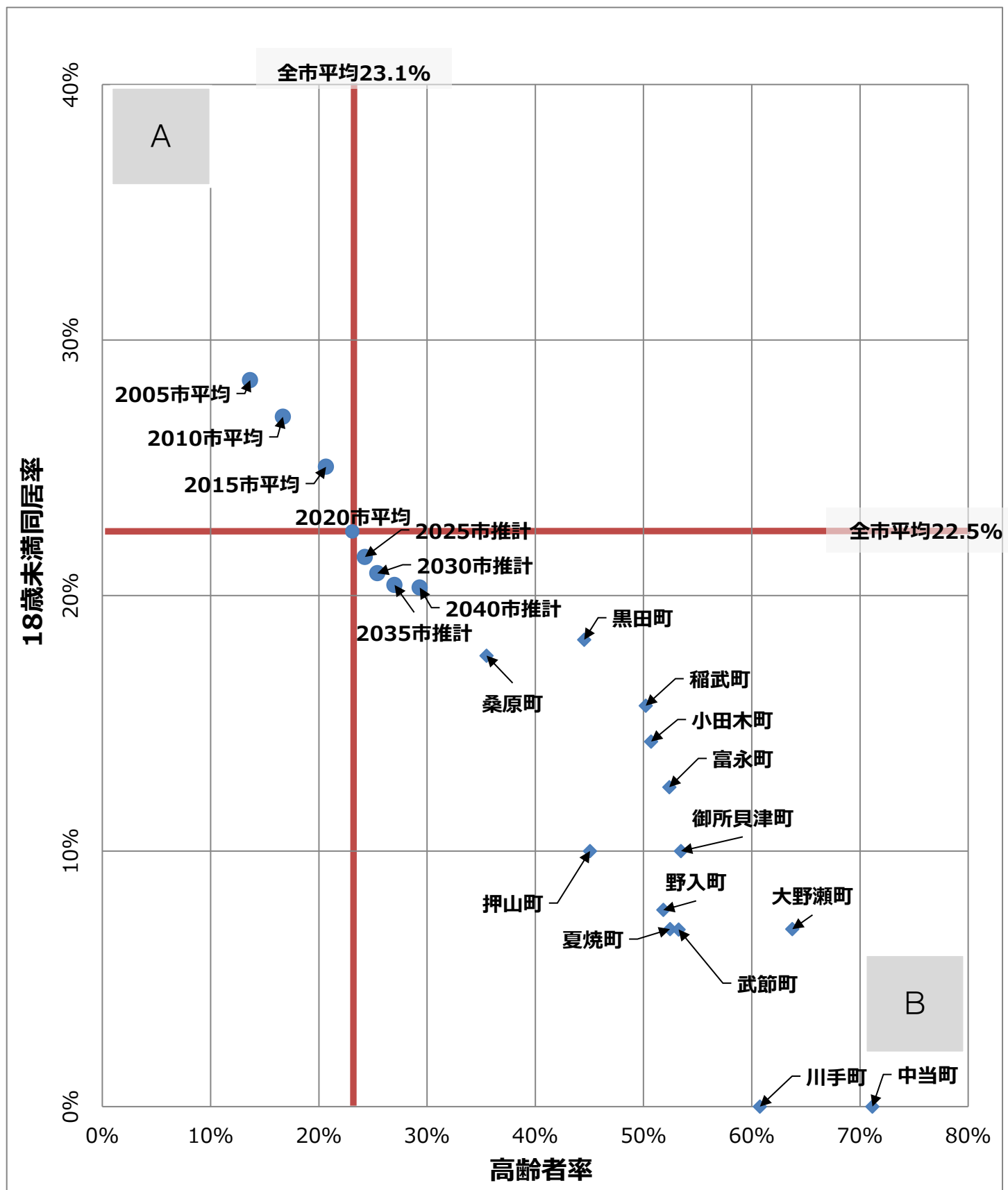
	2000	2010	2020	2030 (推計)	2040 (推計)
総数	149	123	100	73	51
0-14歳	21	11	7	4	2
15-64歳	79	62	42	28	20
65歳以上	49	50	51	41	29
地域活動の ボリュームゾーン					
65-74歳(A)	29	18	21	14	8
75歳以上	20	32	29	27	21
何らかのお手伝い が必要な年齢層					
85歳以上(B)	5	8	13	10	9
何人で1人の お手伝いをするか					
(A) ÷ (B)	6	2	2	1	1

出典：国勢調査を基にコーホート変化率法を用いて推計

2020年		2025年（推計）		2030年（推計）		2035年（推計）		2040年（推計）	
2,082		1,794		1,524		1,279		1,055	
993	1,089	850	944	719	805	595	684	480	574
100	100	86	87	72	74	60	63	48	53
150		120		88		62		37	
80	70	59	62	39	49	23	39	10	27
873		718		581		496		417	
433	440	362	356	294	287	245	251	192	225
1,059		956		855		721		600	
50.9%		53.3%		56.1%		56.4%		56.9%	
613		579		562		498		437	
245	368	242	337	251	312	216	283	183	253
29.4%		32.3%		36.9%		39.0%		34.2%	
446		377		293		222		163	
235	211	188	189	135	158	111	111	95	68
21.4%		21.0%		19.2%		17.4%		15.5%	
272		233		198		193		196	
91	181	77	156	70	128	74	119	80	117
100	100	84	86	77	71	81	66	88	64
13.1%		13.0%		13.0%		15.1%		15.4%	
924		987		882		763		780	
922		829		730		625		522	
2.25		2.16		2.08		2.04		2.01	
38		39		33		26		18	
104		72		53		37		23	
11.3%		8.7%		7.3%		5.9%		4.4%	
152		191		185		162		138	
195		133		116		96		79	
347		324		301		258		218	
37.6%		39.1%		41.3%		41.3%		41.7%	
67		47		33		24		18	
7.3%		5.7%		4.6%		3.9%		3.4%	
56		55		52					
69		67		64					
51		50		47					

◎ 2020予測と実測の比較

	2015 (実測)	2020 (2015予測)	2020 (実測)	2015 ⇒2020予測	2015 ⇒2020実測	予測よりも・・・
総数	2,366	2,093	2,082	-273	-284	悪化
0-14歳	210	177	150	-33	-60	悪化
15-64歳	1,120	911	873	-209	-247	悪化
65歳以上	1,036	1,005	1,059	-31	23	
65-74歳	410	436	446	26	36	
75歳以上	626	569	613	-57	-13	
85歳以上	242	247	272	5	30	



A・・・子ども・子育て支援活動が重要な地域

B・・・健康づくり・くらしを支える活動が重要な地域

■住居

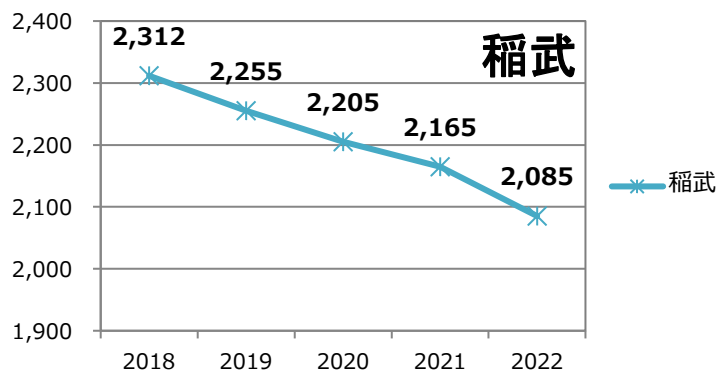
出典：最新年度国勢調査

一般世帯数	922 世帯 ( 100.0% )		
持ち家	766 世帯 ( 83.1% )	給与住宅	19 世帯 ( 2.1% )
公営等の借家	36 世帯 ( 3.9% )	間借り	7 世帯 ( 0.8% )
民営の借家	59 世帯 ( 6.4% )	住宅以外	35 世帯 ( 3.8% )

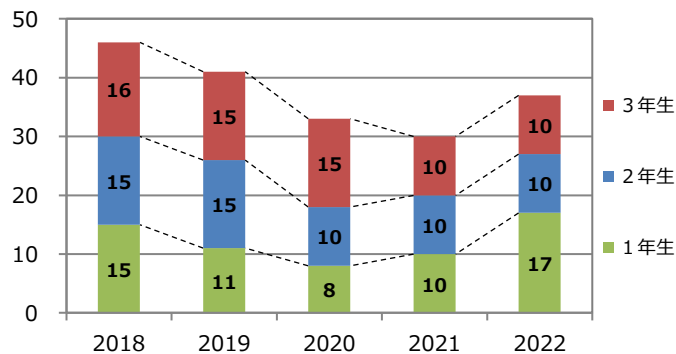
■学校別データ

出典：住民基本台帳（各年4.1時点）、学校基本調査等（各年5.1時点）

小学校区別人口

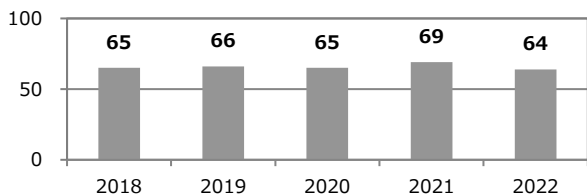


中学校生徒数



小学校児童数 (単位：人)

①稲武小学校区



# 健康福祉

## ■健康・福祉

出典：地域健康カルテ

		2021		2020		2019		
<b>介護保険認定者</b>		193 人	[市 15,533 人]	194 人		183 人		
		17.9 %	[市 15.5 %]	17.8 %		16.9 %		
		2019		2018		2017		
市 国 民 健 康 保 険 特 定 健 康 検 査  (対象40〜76歳)	BMI (25以上)	男性	20.0 %	[市 27.0 %]	15.1 %		17.4 %	
		女性	21.2 %	[市 21.2 %]	26.2 %		17.3 %	
	HbA1c ※糖尿病の検査項目 (5.6%以上)	男性	66.7 %	[市 68.4 %]	64.4 %		59.4 %	
		女性	74.4 %	[市 68.4 %]	75.7 %		73.5 %	
	LDLコレステロール (120mg/dl以上)	男性	49.3 %	[市 47.8 %]	38.4 %		39.1 %	
		女性	45.9 %	[市 56.9 %]	43.7 %		42.9 %	
	収縮期血圧 (130mmHg以上)	男性	49.3 %	[市 48.0 %]	43.8 %		46.4 %	
		女性	51.8 %	[市 43.6 %]	37.9 %		48.0 %	
	問診			男性 (2019年)		女性 (2019年)		
		喫煙者		26.7 %	[市 20.5 %]	1.2 %		[市 3.4 %]
		20歳から10kg以上の体重増加		24.0 %	[市 42.6 %]	25.9 %		[市 25.6 %]
		運動習慣なし		54.7 %	[市 49.3 %]	81.2 %		[市 55.0 %]
		身体活動なし		45.3 %	[市 46.1 %]	62.4 %		[市 47.6 %]
		夕食後の間食		11.6 %	[市 13.4 %]	14.3 %		[市 16.5 %]
朝食欠食		4.0 %	[市 6.4 %]	1.2 %		[市 4.2 %]		
飲酒習慣		45.3 %	[市 42.4 %]	16.5 %		[市 8.2 %]		
生活習慣の改善意思なし		53.3 %	[市 44.1 %]	43.5 %		[市 41.1 %]		

## 安全安心 (防犯・交通安全・防災)

### ■防犯

出典：愛知県警察本部提供データ

身近な犯罪の認知件数	2021	1 件 (ワースト 25 位) [市 523 件]					
		① 車上ねらい	1 件	②	0 0 件	③	0 0 件
	2020	0 件 (ワースト 26 位) [市 513 件]					
		①	0 0 件	②	0 0 件	③	0 0 件
	2019	2 件 (ワースト 26 位) [市 837 件]					
		①	侵入盗	2 件	②	0 0 件	③

### ■交通安全

出典：愛知県警察本部提供データ

交通事故発生件数	2021	11 件 (ワースト 24 位) [市 1,019 件]					
		人対車	0 件	車対車	10 件	その他	1 件
	2020	5 件 (ワースト 24 位) [市 1,093 件]					
		人対車	0 件	車対車	5 件	その他	0 件
	2019	8 件 (ワースト 22 位) [市 1,435 件]					
		人対車	0 件	車対車	7 件	その他	1 件

### ■防災

出典：福祉総合相談課、防災対策課所有データ

避難行動要支援者名簿	対象者数 137 人 (同意者数 127 人 同意率 93 %)	[市 8,223 人 (6,589 人 / 80.1 %)]
------------	-------------------------------------	-----------------------------------

### 地震被害予測

※1 過去地震最大モデル (冬夕方発災)

※3「\*」は0.1%未満

※2 四捨五入の関係で合計値が合わない場合がある

震 度 面 積 率	7	0.0 %	[市 0.0 %]	建 物 被 害	全壊・焼失	7 棟	[市 677 棟]
	6強	0.0 %	[市 * %]		揺れ	2 棟	[市 502 棟]
	6弱	1.3 %	[市 23.2 %]		液状化	0 棟	[市 25 棟]
	5強	98.7 %	[市 76.8 %]		急傾斜地	5 棟	[市 108 棟]
	5弱以下	0.0 %	[市 0.0 %]		火災	0 棟	[市 41 棟]
人 的 被 害	死者数	0 人	[市 27 人]		半壊	59 棟	[市 4,813 棟]
	重傷者数	0 人	[市 66 人]		揺れ	48 棟	[市 4,405 棟]
	軽症者数	7 人	[市 492 人]		液状化	0 棟	[市 155 棟]
避難者数 (1週間後)	284 人	[市 47,345 人]	急傾斜地		11 棟	[市 253 棟]	



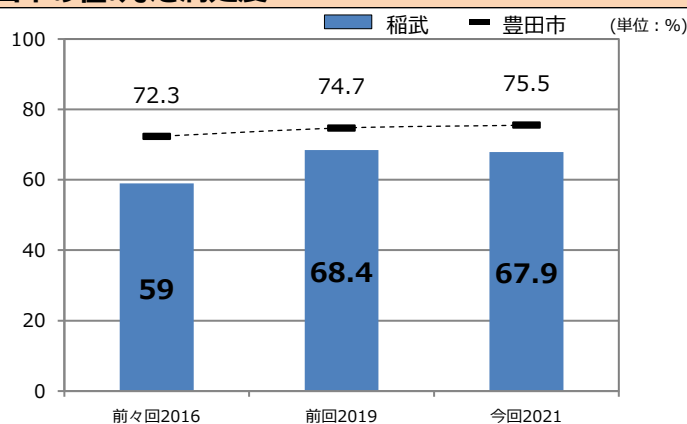
# 地域住民のまちに対する意識

## 豊田市の住みよさ満足度

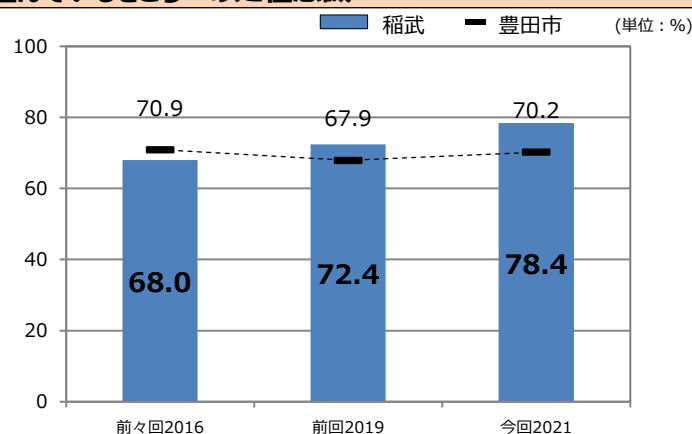
出展：市民意識調査

## 今住んでいるところへの定住意識

出展：市民意識調査



※選択肢「住みよい」「どちらかといえば住みよい」の合計



※選択肢「今のところに住みたい」

## 市の施策満足度 (地域の満足度が高い順)

出典：市民意識調査

満足度	第1位		第2位		第3位	
18・19及び20歳代	郷土の歴史・文化の継承	4.75	国際化に対応したまちづくり	4.75	子育て支援の充実	4.50
30歳代	郷土の歴史・文化の継承	6.00	地産地消の推進	6.00	生きがい型農業の促進	6.00
40歳代	子育て支援の充実	5.00	郷土の歴史・文化の継承	1.50	地産地消の推進	1.50
50歳代	企業活動の活性化	4.71	公園・緑地の整備	4.67	地産地消の推進	4.57
60歳代	生活排水の適正処理	4.52	水辺環境等の水資源の確保	4.38	消防・救急体制の充実	4.34
70歳代以上	水辺環境等の水資源の確保	4.86	防犯対策の充実	4.85	生活排水の適正処理	4.80
地区内全年代	地産地消の推進	4.51	生活排水の適正処理	4.49	水辺環境等の水資源の確保	4.47
(参考) 全市	企業活動の活性化	5.33	医療提供体制の充実	4.91	消防・救急体制の充実	4.82

※満足度を1～7の7段階で評価した平均値

## 地域課題 (地域の課題認識が高い順)

出典：地域自治システム評価アンケート (地域支援課)

課題度	第1位		第2位		第3位	
20歳代	医療の充実	4.50	子育ての支援の充実	4.33	高齢者の生きがいづくりの場などの充実	4.25
30歳代	防災対策の充実	5.00	防犯対策の強化	5.00	鳥獣害対策の強化	5.00
40歳代	子育ての支援の充実	4.83	若年層の定住促進策の拡充	4.83	広場、公園などの施設の整備	4.67
50歳代	買い物の不便の解消	4.50	若年層の定住促進策の拡充	4.45	空き家や耕作放棄地の対策の強化	4.40
60歳代	近所での働き口の創出	4.70	買い物の不便の解消	4.62	若年層の定住促進策の拡充	4.57
70歳代以上	医療の充実	4.50	鳥獣害対策の強化	4.50	若年層の定住促進策の拡充	4.48
地区内全年代	若年層の定住促進策の拡充	4.49	医療の充実	4.44	鳥獣害対策の強化	4.41
(参考) 全市	交通安全対策の推進	4.28	医療の充実	4.26	防災対策の充実	4.21

※必要性を1～5の5段階で評価した平均値

# 地域住民のまちづくりへの参加

## ■自治区やNPO等の活動状況

出典：地域支援課所有データ等

### 自治区位置図

- 中学校区境界
- 自治区境界(参考)

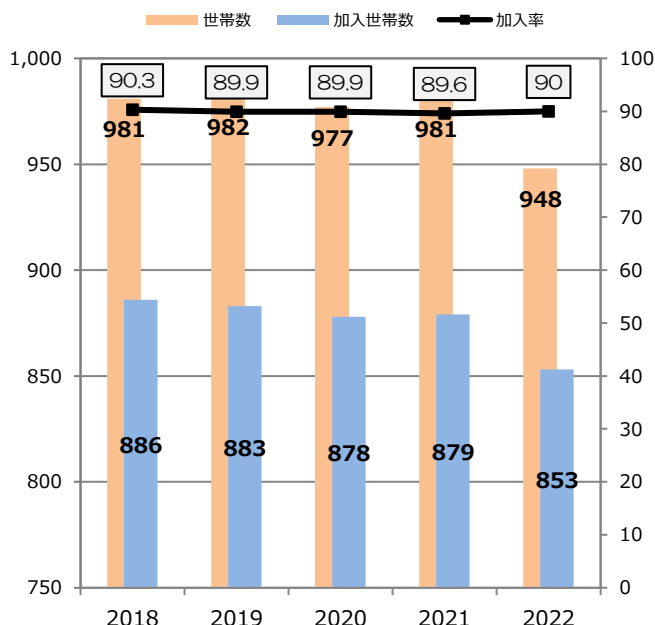


### 自治区加入率

加入率	90.0	%	加入世帯数	853	世帯
[市]	79.1	%]	住基世帯	948	世帯

### 自治区加入率推移

(単位：世帯、%)

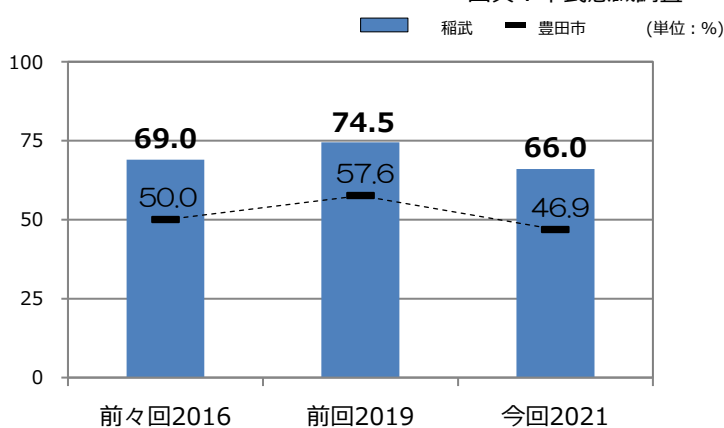


### 自治区一覧

自治区名	世帯数	組数	回覧数
稲武町	101	5	12
大野瀬町	69	6	9
押山	43	3	7
小田木町	84	5	6
川手	45	3	5
黒田町	97	4	6
桑原町	95	9	11
御所貝津町	82	6	6
富永町	9	1	1
中当	27	4	4
夏焼町	58	5	6
野入町	53	6	7
武節町	90	9	9

### 自治区・地域活動への参加

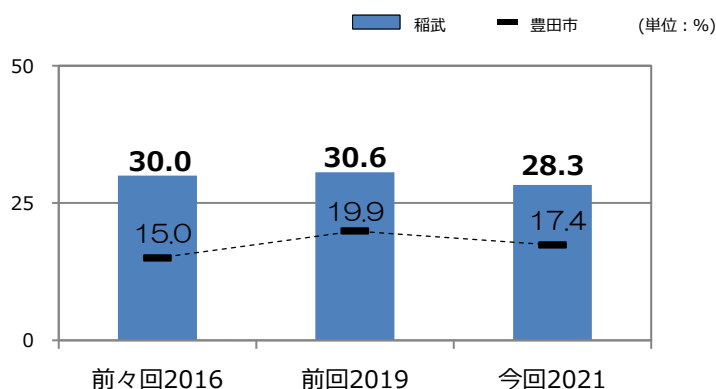
出典：市民意識調査



※「よく参加している」「ときどき参加している」の合計

### NPO・ボランティア活動への参加

出典：市民意識調査



※「継続的に参加している」「ときどき参加している」の合計

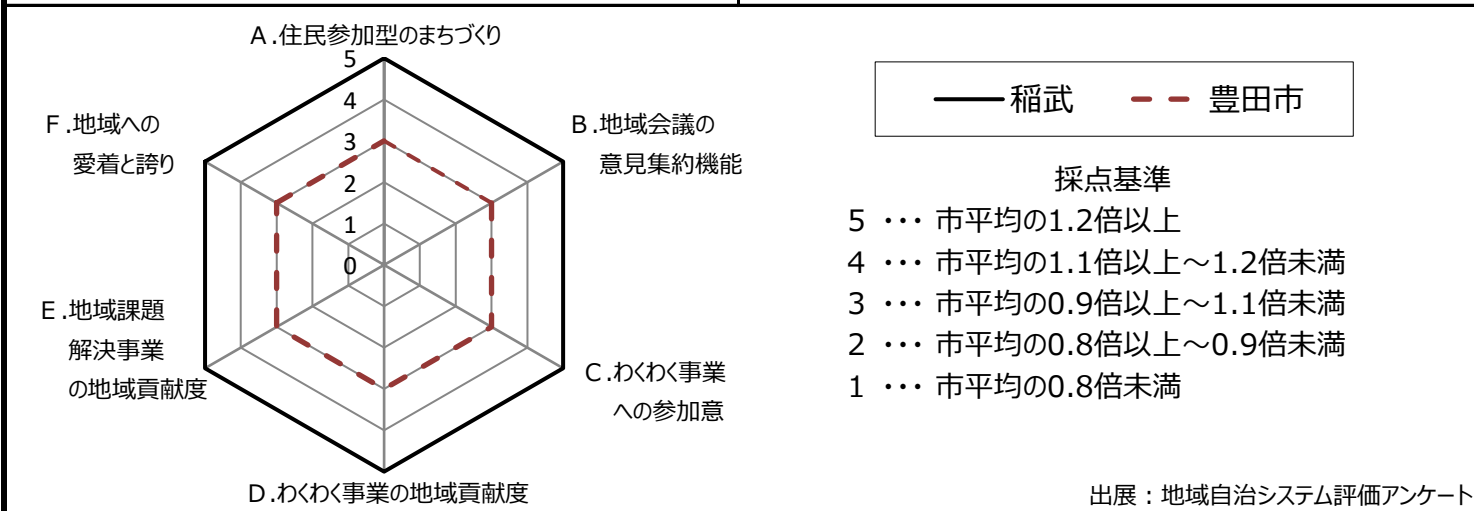
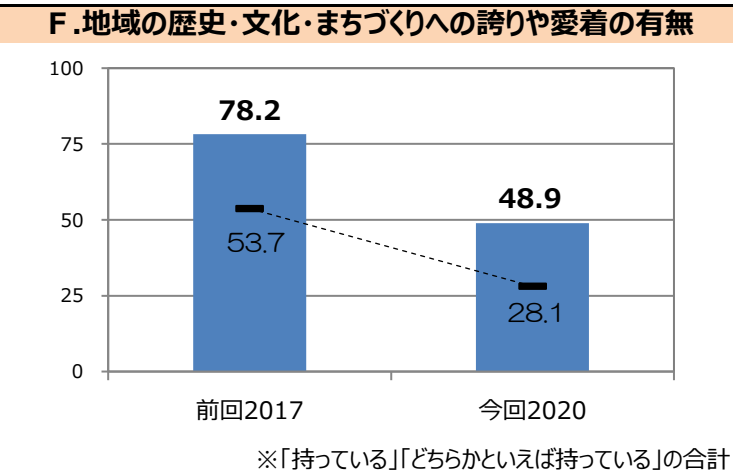
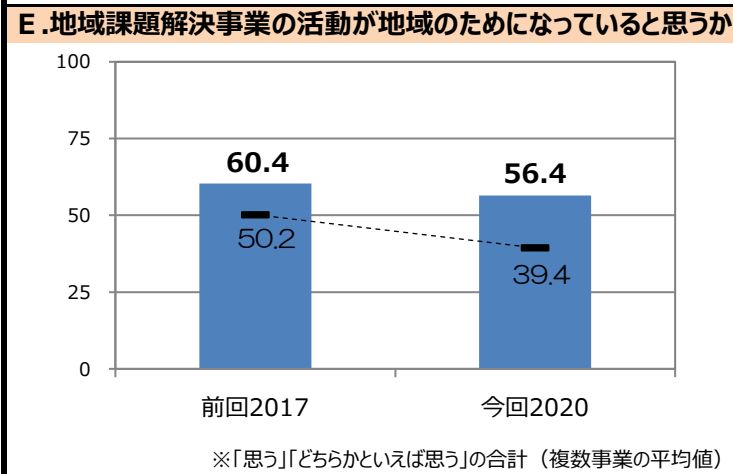
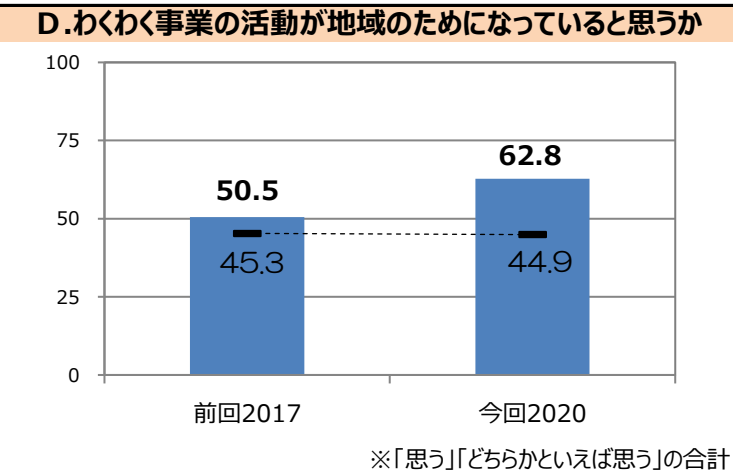
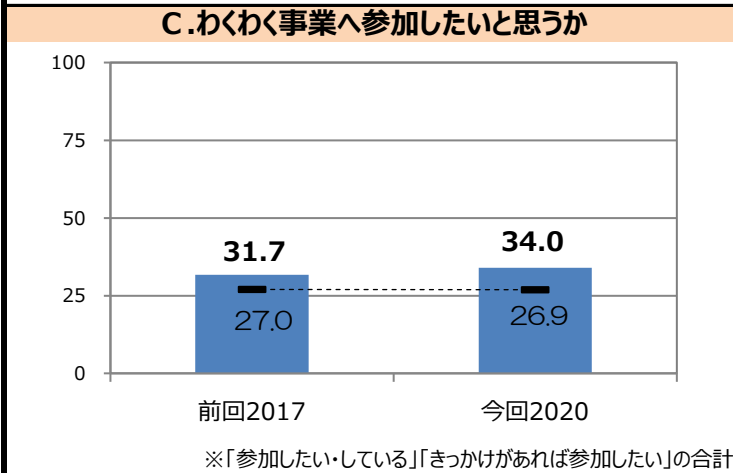
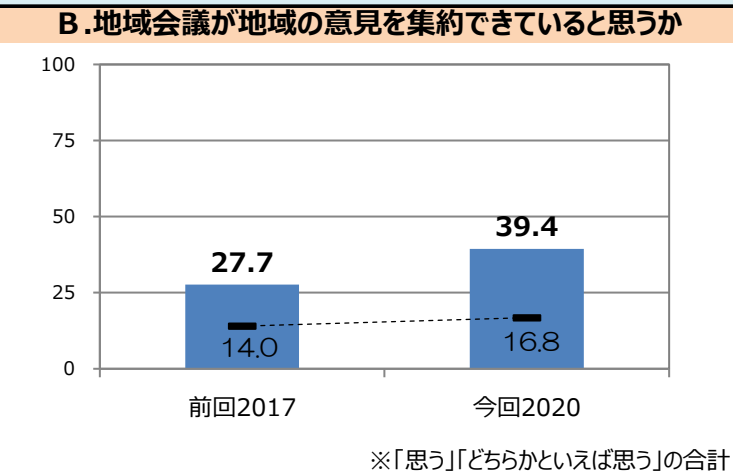
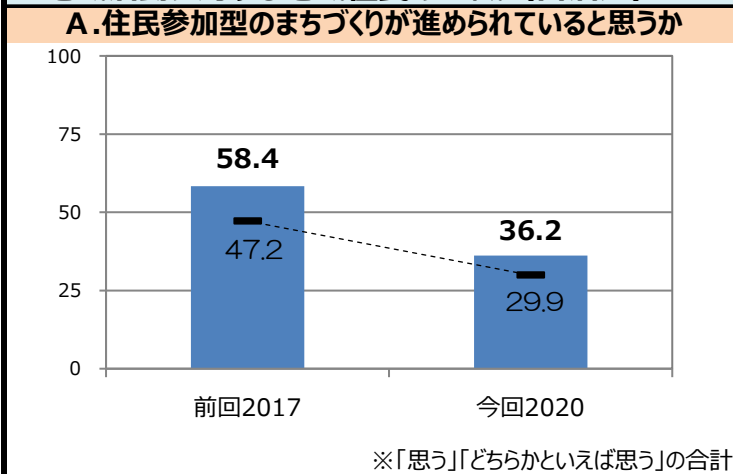
合計 853 66 89

※世帯数は自治区から報告されたものであり隣接した中学校区の一部を含む場合あり

NPO・ボランティア活動の状況								
健康	交流館自主グループ	2 団体	わくわく事業関連団体	団体	交流館自主グループ	団体	わくわく事業関連団体	団体
	スポーツ推進委員	5 名	ヘルスサポートリーダー	1 名	民生委員児童委員	12 名	お元気ですかボランティア	名
	高齢者クラブ	1 団体	その他団体	団体	ささえあいネット	94 団体	その他団体	団体
	活動例：【稲武空手道同好会】 毎週子どもたちに空手を指導し、子どもの健全育成に取り組んでいる。				福祉	活動例：【民生委員】独居世帯へ定期的に訪問を実施。 【ささえあいネット】高齢者を見守り、状況の共有を行い、地域が高齢者をささえる体制づくりをしている。		
コメント：心身共に健やかな子どもの育成に貢献している。				コメント：山村地域で高齢者が安心して生活するために貢献している。				
観光・産業	交流館自主グループ	団体	わくわく事業関連団体	2 団体	交流館自主グループ	5 団体	わくわく事業関連団体	1 団体
	その他団体	団体	—	—	その他団体	団体	—	—
	活動例：【獣害対策・山村部IoT活用プロジェクト】 獣害の被害を抑制するための試作機を製作し、実証実験を行っている。 【OPEN INABU 実行委員会】 山林の小道を整備し、自転車で走行体験会を実施。自然を活かした観光コンテンツとして取組を進めている。				伝統・文化	活動例：【民謡踊る会】 地元開催のイベント時に披露。地域の活性化に向けて活動している。 【小田木人形座】 伝統文化「人形浄瑠璃」を復活させ、公演活動を実施。伝統の保全伝承を行っている		
	コメント：山村地域での獣害被害対策及び交流人口の増加対策として課題の解決に寄与していくことを期待している。					コメント：地域の伝統文化・芸能の継承に貢献している。		
環境・景観	交流館自主グループ	団体	わくわく事業関連団体	2 団体	交流館自主グループ	団体	わくわく事業関連団体	団体
	その他団体	団体	—	—	自主防犯団体	7 団体	自主防災会	13 団体
	活動例：【花街道いなぶ】 花の植替え維持管理を行い、地域の美化活動を実施している。 【魚交流会】 河川の清掃を行い、溪流魚の稚魚を孵化させ放流している。稲武の自然を守るために取組を進めている。				安全・安心	消防団 93 名 その他団体 団体		
	コメント：きれいなまちづくりに尽力し、自然保護に貢献している。					活動例：【消防団】 警防活動や災害時の活動・支援を行っている。 コメント：有事の際、最も期待されている団体であり、住民の安全安心な暮らしを守るために貢献している。		
子どもの健全育成	交流館自主グループ	団体	わくわく事業関連団体	2 団体	交流館自主グループ	団体	わくわく事業関連団体	団体
	主任児童委員	2 名	放課後児童クラブ	団体	その他団体	1 団体	—	—
	活動例：【あけび沢パントラック実行委員会】 子どもたちに自転車の使用ができる遊び場を整備し、提供している。 【team co-icoiいなぶ】 住民が集い子どもが遊べるための芝生広場を整備し、提供している。				自治振興	活動例：【NPO稲武まちづくり協議会】 ワークスペースを設置し都市部との交流会を開催。たすけあいプロジェクトによる高齢者の見守りや送迎の手伝い。ラリー開催時や雪み街道開催時のイベント開催。		
	コメント：親が安心して子どもを遊ばせることができ、子どもが安全に遊べる環境づくりに貢献している。					コメント：地域活性化のため多方面で貢献している。		
その他 1					その他 2			
	コメント：					コメント：		

■地域活動に対する地域住民の意識（自治力）

稲武 豊田市 (単位：%)



# 地域自治システム（地域会議・わくわく事業・地域課題解決事業）の運用状況

## わくわく事業実績

出典：各支所保有データ（最新年度については当初交付決定状況）

事業分類	2013	2014	2015	2016	2017	2018	2019	2020	2021	2022
①保健、医療、福祉の推進				1			1	1	1	
②地域の伝統、文化、郷土芸能又はスポーツの振興		2	2	2	2	2	1	2	3	2
③安心・安全な地域づくり										
④地域の生活環境改善、景観づくり 自然環境保全	4	5	3	1	2	4	2	3	3	2
⑤子どもの健全育成	5	5	4	3	2				3	2
⑥地域の特性を生かした産業振興	1	1	1	2	2	1	3	3		1
⑦地域づくりに有効な助言や提案を受けるための事業					1					
⑧その他個性豊かな住みよい地域社会を構築するための事業	2	2	2	2	2	2	1	1	1	
事業件数（件）	12	15	12	11	11	9	8	10	11	7
実績額（千円）	4,998	4,900	5,000	5,000	5,000	5,000	4,996	5,000	4,906	3,783

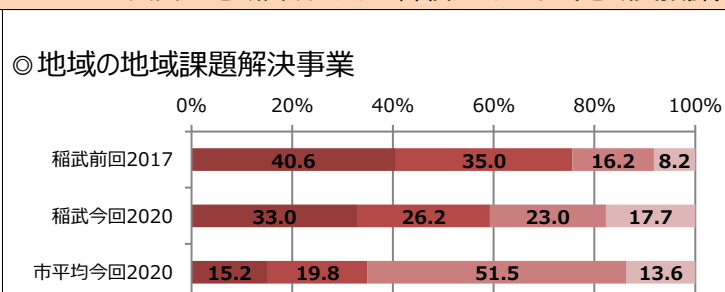
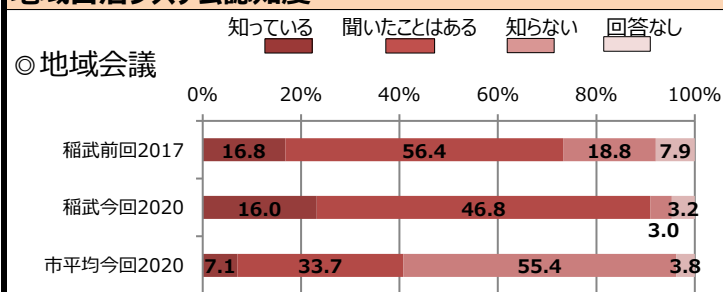
## 地域課題解決事業実績

出典：各支所保有データ（最新年度については当初予算）

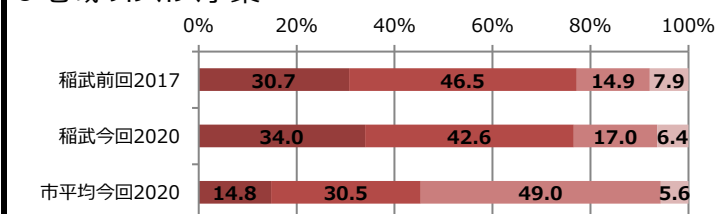
事業名	事業分類	2013	2014	2015	2016	2017	2018	2019	2020	2021	2022
夏焼城ヶ山整備事業	観光交流	55	3,684	4,209	3,654	2,099	19,984	550			
山里定住促進強化事業	定住対策	80	54	-							
芸術を活かした地域おこし事業	観光交流	5,031	5,078	4,318							
棚田を活かしたまちづくり事業	観光交流	2,495									
花街道「いなぶ」プロジェクト	観光交流	1,023	655	656	618						
名倉川景観整備事業	観光交流	8,294	4,799	6,894							
安心安全なまちづくり事業	防災対策			491	-						
生活道路における支障木伐採事業	交通安全							6,473	8,683	6,983	6,721
空き家情報バンク物件登録啓発活動支援事業	定住対策							1,166			
城山整備事業	観光交流							6,855	8,628	3,967	10,065
稲武移住定住促進事業	定住対策										3,100
実績額（千円）		16,978	14,270	16,568	4,272	2,099	19,984	15,044	17,311	10,950	19,886

## 地域自治システム認知度

出典：地域自治システム評価アンケート（地域支援課）



## ◎ 地域のわくわく事業



## 地域まちづくりビジョン

稲武まちづくり構想（H28.5～）

## 稲武 地域カルテ

2022 年 4 月版

発行： 稲武 地域会議・ 稲武 支所

問合せ： 稲武 支所 （ 稲武 地域会議事務局）

〔電話 0565-82-2511 〕

〔Eメール inabu-shisho@city.toyota.aichi.jp 〕