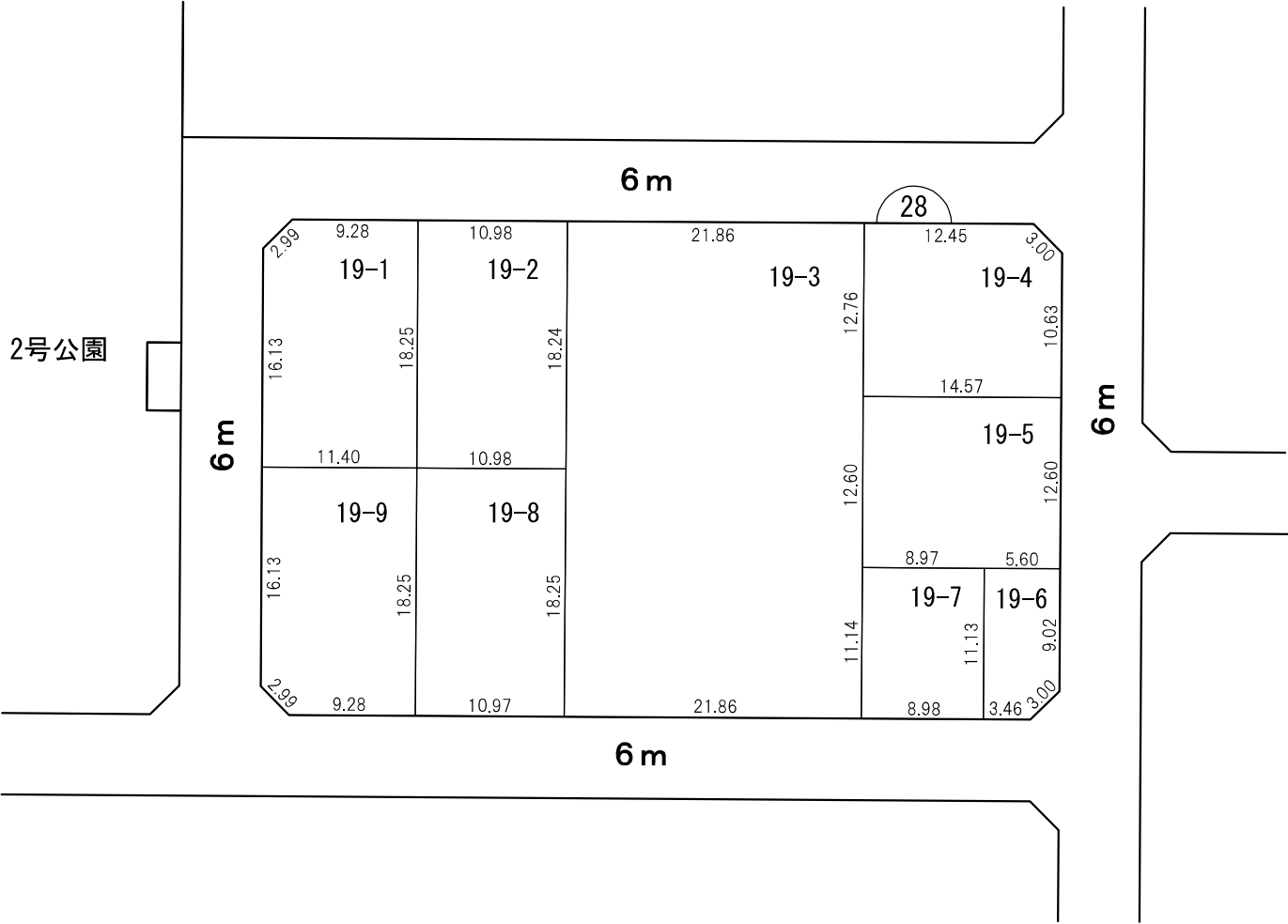
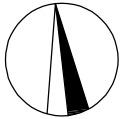


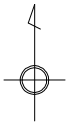
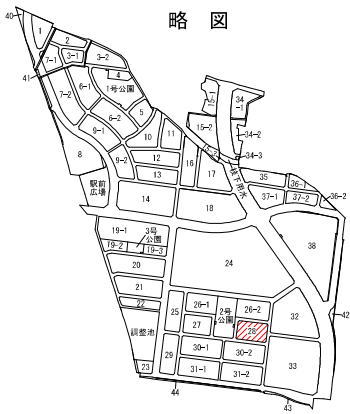
換 地 図 縮尺 500分の1
所在 豊田市四郷町森前南



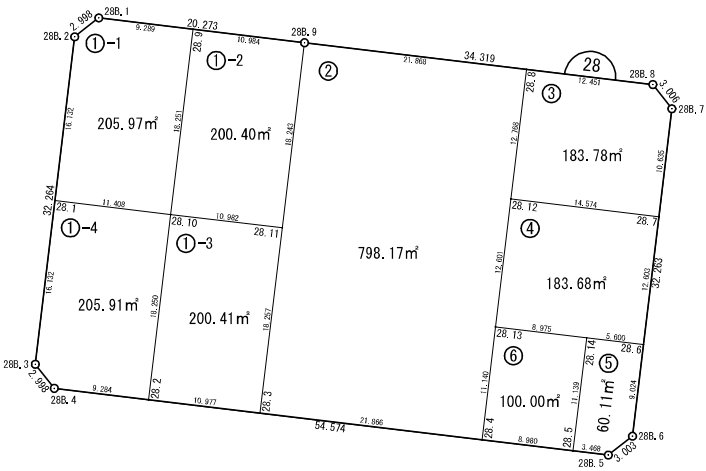
凡 例					
	施行地区界	町界	字界	街区番号	換地

○この図面は、確定図のコピーであり、令和4年7月15日換地処分のものであります。
○この図面は、私法上の権利関係について公定力のあるものではありません。

○換地後の経年処分により、現況と相違している場合があります。
○コピーしているため、伸縮、文字潰れなどがありますのでご了承ください。



縮尺 1:500



街区面積	m ² 2138.47
画地面積	2138.43
差引	0.04

座標面積成果表 (経緯距)

[illegible]

座標面積成果表（経緯距）

地番	28.1-1						地区名	
測点		X	Y	D X	Y × D X	内角	方向角	辺長
28B. 1		-97607. 275	-33. 101					
28B. 2		-97609. 126	-35. 459	-17. 868	633. 581412	134-58-39	231-52-07	2. 998
28. 1		-97625. 143	-37. 382	-17. 381	649. 736542	90-01-16	186-50-46	16. 132
28. 10		-97626. 507	-26. 056	16. 757	-436. 620392	89-59-00	96-52-02	11. 408
28. 9		-97608. 386	-23. 879	19. 232	-459. 240928	90-01-08	6-51-02	18. 251
28B. 1		-97607. 275	-33. 101	-0. 740	24. 494740	134-59-57	276-52-10	9. 289

座標面積成果表（経緯距）

地番	28.1-2						地区名	
測点	X	Y	D X	Y × D X	内角	方向角	辺長	
28.9	-97608.386	-23.879						
28.10	-97626.507	-26.056	-19.427	506.189912	89-58-46	186-51-02	18.251	
28.11	-97627.813	-15.152	16.807	-254.659664	90-01-36	96-49-48	10.982	
28B.9	-97609.700	-12.974	19.427	-252.045898	90-00-51	6-51-24	18.243	
28.9	-97608.386	-23.879	-16.807	401.334353	89-58-47	276-52-15	10.984	
		合 計	倍面積 面積	400.818703 200.409	360-00-00 坪数		58.460	

座標面積成果表（經緯距）

[illegible]

座標面積成果表（経緯距）

地番	28.1-4							地区名	
測点		X	Y	D X	Y × D X	内角	方向角	辺長	
28.1		-97625.143	-37.382						
28B.3		-97641.160	-39.304	-18.374	722.171696	134-59-03	186-50-33	16.132	
28B.4		-97643.517	-37.451	-3.467	129.842617	135-02-25	141-49-36	2.998	
28.2		-97644.627	-28.234	17.010	-480.260340	89-59-13	96-52-01	9.284	
28.10		-97626.507	-26.056	19.484	-507.675104	90-00-48	6-51-14	18.250	
28.1		-97625.143	-37.382	-14.653	547.758446	89-58-31	276-52-02	11.408	

座標面積成果表 (経緯距)

[illegible]

座標面積成果表（経緯距）

[illegible]

座標面積成果表（経緯距）

[illegible]

座標面積成果表（経緯距）

[illegible]

座標面積成果表（経緯距）

[illegible]