若林　地域カルテ

2019 年　12 月版

若林 地域会議・ 高岡 支所

この地域について簡単にまとめると

■「これまで15年」と「これから15年」の人口推移

①人口	おおむね これまでの 15年間で (2000年→2015年)	1.1 倍に増加	→ おおむね これからの 15年間で (2015年→2030年	1.0 倍で変化なし
②子ども		1.1 倍に増加		0.8 倍に減少
③若い世代（生産年齢）		1.0 倍で変化なし		1.0 倍で変化なし
④高齢者		**2.2 倍に増加**		1.0 倍で変化なし
⑤後期高齢者		**2.3 倍に増加**		**1.7 倍に増加**
⑥前期高齢者		**2.2 倍に増加**		0.7 倍に減少
⑦85歳以上		**2.2 倍に増加**		**2.1 倍に増加**
⑧③と⑥の負担		**2.0 倍に増加**		**2.3 倍に増加**

		2000年		2015年		2030年
⑦85歳以上	100人に	1 人		2 人		4 人
⑨世帯あたり人口	1世帯に	2.91 人	→	2.58 人	→	2.47 人
⑩18歳未満同居世帯	100軒に	33 軒		28 軒		24 軒
⑪高齢者のみ世帯		9 軒		16 軒		16 軒
⑫三世代同居世帯		10 軒		7 軒		5 軒

■その他地域カルテから言える特徴的な点

今住んでいるところへの定住意識	が	豊田市平均を上回っている。
生活道路・交通をスムーズにすること		地域の課題認識の中で最も高い。
地域自治システムの認知度		豊田市平均と比較して低い。

目　次

この地域について簡単にまとめると	・・・・・・・・・・・・・	1
概　要	・・・・・・・・・・・・・	3
人口推移等	・・・・・・・・・・・・・	4
健康福祉	・・・・・・・・・・・・・	8
安全安心（防犯・交通安全・防災）	・・・・・・・・・・・・・	8
地域住民のまちに対する意識	・・・・・・・・・・・・・	9
地域住民のまちづくりへの参加	・・・・・・・・・・・・・	10
地域自治システムの運用状況	・・・・・・・・・・・・・	13

地域カルテとは

・地域の特徴を中学校区ごとにまとめたもので、地域住民（地域会議）と事務局（各支所）が共働で作成し、毎年度更新を行っています。

・このカルテでは、地域が

「①今どういった状況（概況）なのか」

「②将来どのようになるのか（※人口についてのみ）」

「③地域の自治（自分たちでまちづくりを行うこと）に対する意識」

を把握することができますので、地域課題の発見にぜひご活用ください。

概　要

【位置図】

若林地域は、豊田市南部に位置し4つの自治区で構成され、行事も盛んな活気のある地域。若林自治区は世帯数4.000世帯超で市内2番目の自治区。コミュニティ活動や地域会議は若林が中心。高美自治区は昭和45年に発足、高美町桜並木は豊田市南部の最良の景勝地として知られている。外根自治区は昭和43年に建てられた愛知県営住宅の自治会が母体で昭和47年に若林自治区から分離独立し自治区として発足。旧雇用促進事業団アパート（平成29年から民間アパート）の若林宿舎自治区は昭和41年に自治区として発足。区画整理事業、名鉄三河線高架化・複線化、都市計画道路整備事業など、今後、生活環境が大きく変化していく地域である。

（平成３１年４月１日現在）

面積		5.17 km^2	（市比　0.6%　）[市　918.32 km2]	
人口密度		2,958 人/km^2	（市比　638.8%　）[市　463 人/km^2]	
人口		15,292 人	（市比　3.6%　）[市　425,340 人]	
	男性	7,930 人	（市比　3.6%　）[市　222,461 人]	
	女性	7,362 人	（市比　3.6%　）[市　202,879 人]	
うち外国人人口		738 人	（市比　4.2%　）[市　17,735 人]	
世帯数		6,210 世帯	（市比　3.4%　）[市　181,418 世帯]	
平均年齢		43.15 歳	（市比　0.1歳　）[市　43.06 歳]	

■都市基盤

主要道路

国道2路線（155号、419号）、主要地方道２路線（豊田一色線、名古屋岡崎線）、主な市道（旧名岡線など）

公共交通

名鉄三河線（若林駅）、ふれあいバス（路線①）

公共施設

高校(1)、中学校(1)、小学校(2)、こども園等(4)、交番・駐在所(2)、消防署(0)

若林交流館、西三河自動車検査登録事務所(国）、わかばやし園地域包括支援センター、若林東公園、若林公園、若林西公園、高美中央公園

医療機関

病院(0):

医科(7):青山医院、竹元眼科、たつや整形外科クリニック、若林耳鼻咽喉科クリニック、グリーンベルクリニック、日比野内科クリニック、キッズクリニックサンタ

歯科(7):太田歯科医院、スワ歯科、こあら歯科、寺田歯科、はなまる歯科、ひいらぎ歯科、若林歯科

■地域資源

観光資源

若林八幡宮、向島山浄照寺、若林山円楽寺、阿弥陀堂、高美石仏苑、高美町桜並木

特産品

米

イベント

若林八幡宮例大祭、若林盆踊り大会、高美ふれあいまつり、外根まつり、若林地区ふれあいまつり

人 口 推 移 等

	1995年		2000年		2005年		2010年	
計	13,181		13,466		14,027		14,801	
男 女	6,851	6,330	6,929	6,537	7,297	6,730	7,686	7,115
2015年比	88	88	89	91	94	94	99	99
0-14歳	2,222		2,182		2,242		2,449	
男 女	1,120	1,102	1,111	1,071	1,169	1,073	1,280	1,169
15-64歳	9,819		9,825		9,910		9,867	
男 女	5,214	4,605	5,148	4,677	5,217	4,693	5,193	4,674
高齢者数	1,140		1,459		1,875		2,485	
率（人口比）	8.6%		10.8%		13.4%		16.8%	
後期高齢者数	424		530		689		905	
男 女	172	252	200	330	290	399	405	500
率（同）	3.2%		3.9%		4.9%		6.1%	
65-74歳	716		929		1,186		1,580	
男 女	345	371	470	459	621	565	808	772
率（同）	5.4%		6.9%		8.5%		10.7%	
85歳以上	76		127		160		197	
男 女	41	35	45	82	46	114	63	134
2015年比	43	20	47	46	48	64	66	75
率（同）	0.6%		0.9%		1.1%		1.3%	
総世帯数	4,410		4,638		5,124		5,555	
一般世帯数	4,407		4,630		5,078		5,555	
世帯当たり人数	2.99		2.91		2.76		2.68	
6歳未満同居	620		693		716		729	
18歳未満同居	1,597		1,510		1,501		1,639	
率（全世帯比）	36.2%		32.6%		29.6%		29.5%	
65歳以上単身	87		144		207		266	
65歳以上夫婦	149		277		386		394	
高齢者のみ世帯	236		421		593		660	
率（同）	5.4%		9.1%		11.7%		11.9%	
三世代同居	618		469		477		487	
三世代同居率	14.0%		10.1%		9.4%		8.8%	
75歳以上 要介護3以上							83	
75歳以上 要介護1-2							93	
75歳以上 要支援1-2							38	

◎２０１５年を「１００人の村」に換算すると･･･

		1995年	2005年	2015年	2025年（推計）	2035年（推計）
	総数	88	94	100	100	97
	0-14歳	15	15	15	13	13
	15-64歳	66	66	63	64	61
	65歳以上	8	13	22	22	23
(A)	65-74歳	5	8	14	9	12
	75歳以上	3	5	8	13	12
(B)	85歳以上	1	1	2	3	5
(A) ÷ (B)	何人で１人のお手伝いをするか	5	8	7	3	2

出典：国勢調査を基にコーホート変化率法を用いて推計

2015年		2020年（推計）		2025年（推計）		2030年（推計）		2035年（推計）	
14,919		14,976		14,905		14,749		14,514	
7,762	7,157	7,778	7,199	7,716	7,189	7,602	7,146	7,441	7,073
100	100	100	101	99	100	98	100	96	99
2,299		2,132		1,957		1,923		1,933	
1,195	1,104	1,088	1,044	956	1,001	908	1,015	881	1,052
9,392		9,405		9,554		9,442		9,103	
5,008	4,384	5,100	4,305	5,249	4,305	5,152	4,291	4,976	4,127
3,228		3,439		3,343		3,383		3,478	
21.6%		23.0%		22.4%		22.9%		24.0%	
1,196		1,576		1,986		1,984		1,758	
562	634	729	847	894	1,092	826	1,158	703	1,054
8.0%		10.5%		13.3%		13.5%		12.1%	
2,032		1,863		1,357		1,399		1,720	
997	1,035	860	1,003	617	740	716	682	880	840
13.6%		12.4%		9.1%		9.5%		11.9%	
274		352		440		589		736	
96	178	130	222	172	268	220	369	262	474
100	100	136	125	179	151	229	207	273	266
1.8%		2.4%		3.0%		4.0%		5.1%	
5,812		6,035		6,236		6,407		6,562	
5,810		5,938		5,991		5,972		5,905	
2.58		2.53		2.49		2.47		2.45	
616		514		408		315		243	
1,615		1,558		1,479		1,406		1,404	
27.8%		26.2%		24.7%		23.5%		23.8%	
363		388		383		389		401	
570		582		575		578		595	
933		971		957		967		997	
16.1%		16.3%		16.0%		16.2%		16.9%	
405		378		345		326		309	
7.0%		6.4%		5.8%		5.5%		5.2%	
119		142		178					
113		173		218					
68		129		162					

◎人口推計グラフ（上記表から作成）

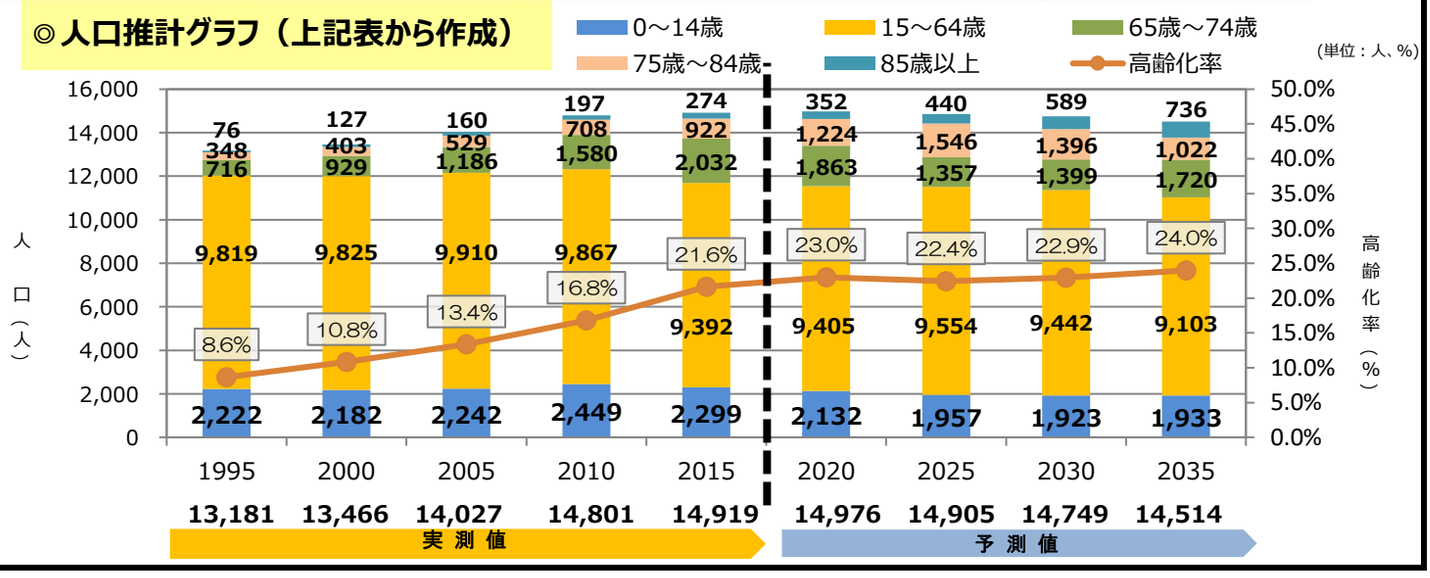

■１８歳未満同居率／高齢者　　出典：最新年度国勢調査（小地域集計）　※市推計は地域支援課作成

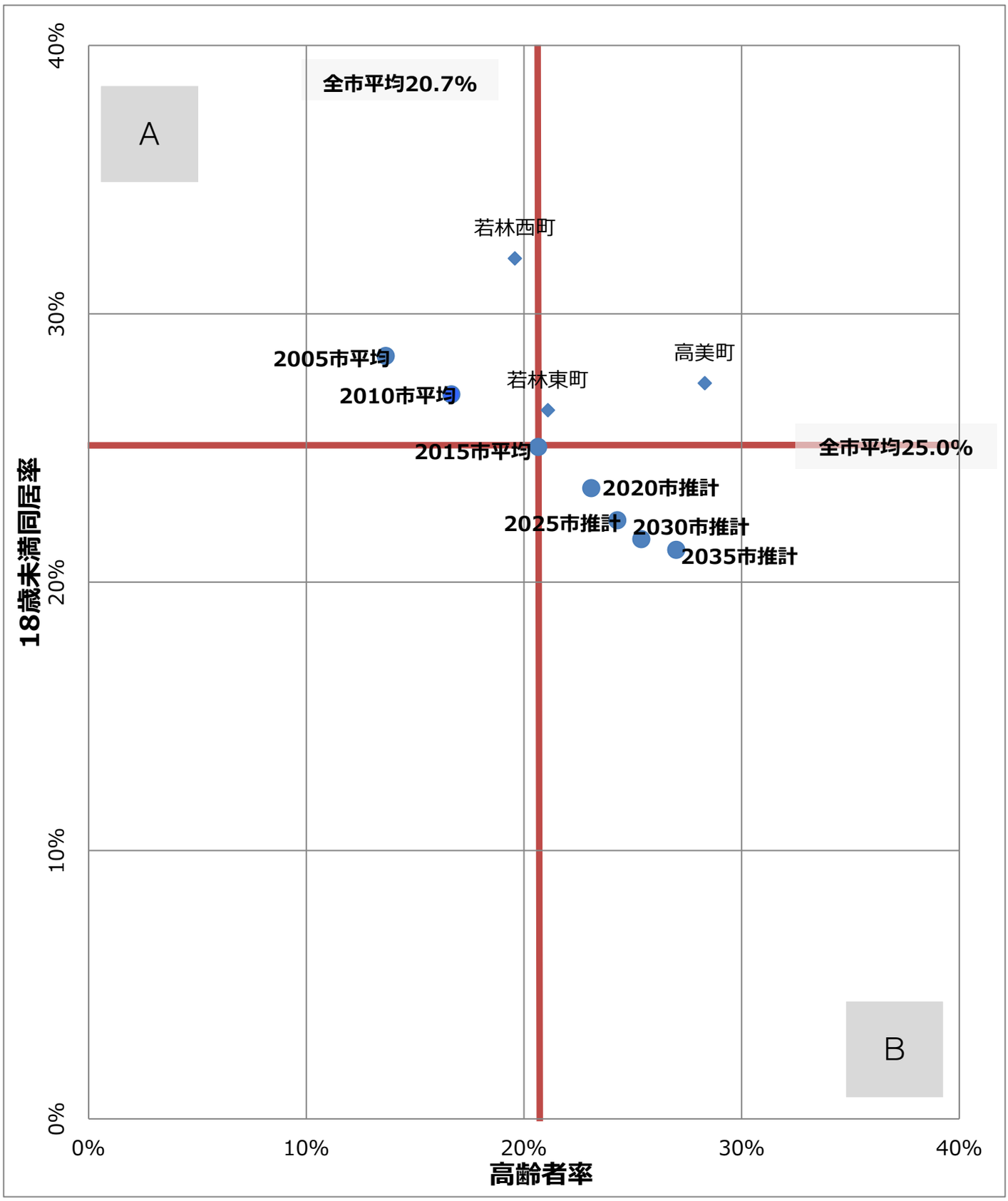

A・・・子ども・子育て支援活動が重要な地域

B・・・健康づくり・くらしを支える活動が重要な地域

■住居

出典：最新年度国勢調査

一般世帯数	5,810 世帯	（ 100.0% ）			
持ち家	3,561 世帯	（ 61.3% ）	給与住宅	35 世帯	（ 0.6% ）
公営等の借家	513 世帯	（ 8.8% ）	間借り	27 世帯	（ 0.5% ）
民営の借家	1,225 世帯	（ 21.1% ）	住宅以外	449 世帯	（ 7.7% ）

■学校区別データ

出典：住民基本台帳（各年4.1時点）、学校基本調査等（各年5.1時点）

小学校区別人口

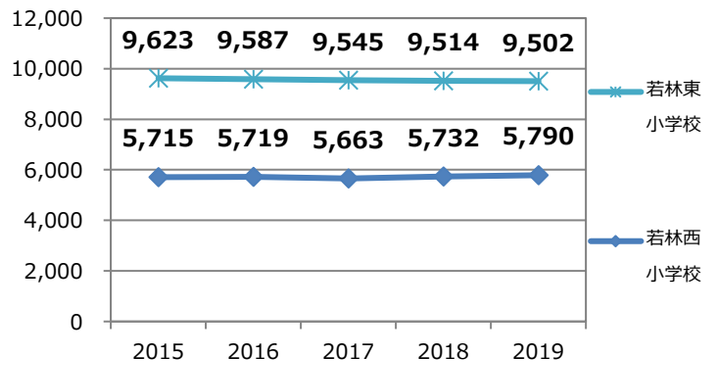

中学校生徒数

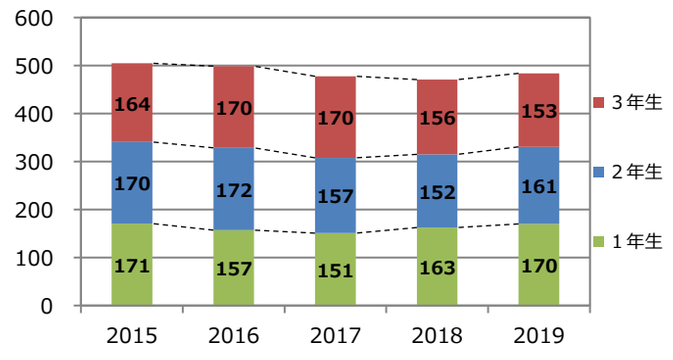

小学校児童数（単位：人）

①若林東小学校小学校区

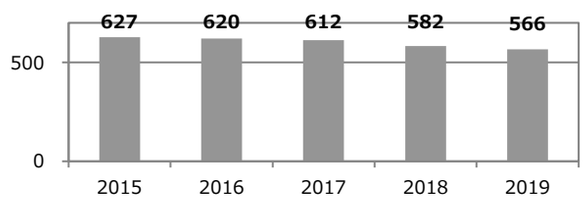

②若林西小学校小学校区

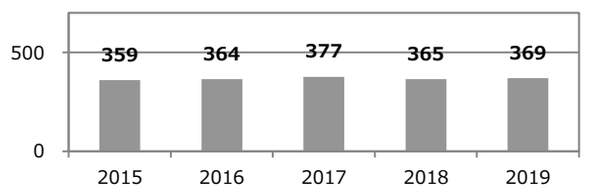

健康福祉

■健康・福祉

出典：地域健康カルテ

	2017		2016	2015
介護保険認定者	455 人	[市 13,045 人]	453 人	427 人
	13.1 %	[市 14.0 %]	13.3 %	12.9 %

市国民健康保険特定健康検査（対象40～76歳）		2017		2016	2015
BMI（25以上）	男性	28.4 %	[市 26.4 %]	26.5 %	23.7 %
	女性	17.4 %	[市 20.6 %]	20.9 %	19.6 %
HbA1c ※糖尿病の検査項目（5.6%以上）	男性	62.8 %	[市 68.1 %]	64.8 %	61.7 %
	女性	62.1 %	[市 67.7 %]	62.5 %	59.9 %
LDLコレステロール（120mg/dl以上）	男性	49.0 %	[市 48.9 %]	51.0 %	48.5 %
	女性	59.9 %	[市 57.6 %]	58.0 %	56.9 %
収縮期血圧（130mmHg以上）	男性	48.7 %	[市 47.4 %]	49.9 %	51.5 %
	女性	47.3 %	[市 42.8 %]	43.2 %	46.3 %

問診	男性（2017年）		女性（2017年）	
喫煙者	16.7 %	[市 20.7 %]	3.4 %	[市 3.6 %]
20歳から１０kg以上の体重増加	37.5 %	[市 39.7 %]	24.0 %	[市 24.8 %]
運動習慣なし	46.0 %	[市 49.1 %]	51.7 %	[市 56.1 %]
身体活動なし	42.2 %	[市 44.5 %]	44.7 %	[市 46.9 %]
夕食後の間食	13.2 %	[市 13.4 %]	17.0 %	[市 16.5 %]
朝食欠食	6.5 %	[市 6.5 %]	3.4 %	[市 3.7 %]
飲酒習慣	59.8 %	[市 62.8 %]	24.2 %	[市 23.4 %]
生活習慣の改善意思なし	51.3 %	[市 44.7 %]	44.3 %	[市 42.6 %]

安全安心（防犯・交通安全・防災）

■防犯

出典：愛知県警察本部提供データ

身近な犯罪の認知件数				
2018	48 件（ワースト 9 位）	[市 917 件]		
	① 自転車盗 22 件	② 車上ねらい 9 件	③ 侵入盗 7 件	
2017	54 件（ワースト 10 位）	[市 1,166 件]		
	① 自転車盗 16 件	② 車上ねらい 11 件	③ 侵入盗 10 件	
2016	51 件（ワースト 10 位）	[市 1,178 件]		
	① 侵入盗 19 件	② 自転車盗 17 件	③ 車上ねらい 7 件	

■交通安全

出典：愛知県警察本部提供データ

交通事故発生件数				
2018	53 件（ワースト 11 位）	[市 1,565 件]		
	人対車 3 件	車対車 50 件	その他 0 件	
2017	81 件（ワースト 9 位）	[市 1,866 件]		
	人対車 7 件	車対車 74 件	その他 0 件	
2016	80 件（ワースト 11 位）	[市 2,006 件]		
	人対車 8 件	車対車 71 件	その他 1 件	

■防災

出典：福祉総合相談課、防災対策課所有データ

避難行動要支援者名簿		
	対象者数 317 人	市 8,120 人
	（同意者数 249 人 同意率 79 %）	（6,305 人／ 77.6 %）

地震被害予測

※1 過去地震最大モデル（冬夕方発災）　※3「＊」は0.1%未満

※2 四捨五入の関係で合計値が合わない場合がある

震度面積率	7	0.0 %	[市 0.0 %]	建物被害	全壊・焼失	32 棟	[市 677 棟]
	6強	0.0 %	[市 ＊ %]		揺れ	30 棟	[市 502 棟]
	6弱	100.0 %	[市 23.2 %]		液状化	0 棟	[市 25 棟]
	5強	0.0 %	[市 76.8 %]		急傾斜地	0 棟	[市 108 棟]
	5弱以下	0.0 %	[市 0.0 %]		火災	2 棟	[市 41 棟]
人的被害	死者数	1 人	[市 27 人]	半壊		232 棟	[市 4,813 棟]
	重傷者数	3 人	[市 66 人]		揺れ	231 棟	[市 4,405 棟]
	軽症者数	22 人	[市 492 人]		液状化	1 棟	[市 155 棟]
避難者数（1週間後）		1,772 人	[市 47,345 人]		急傾斜地	0 棟	[市 253 棟]

地域住民のまちに対する意識

豊田市の住みよさ満足度

出展：市民意識調査

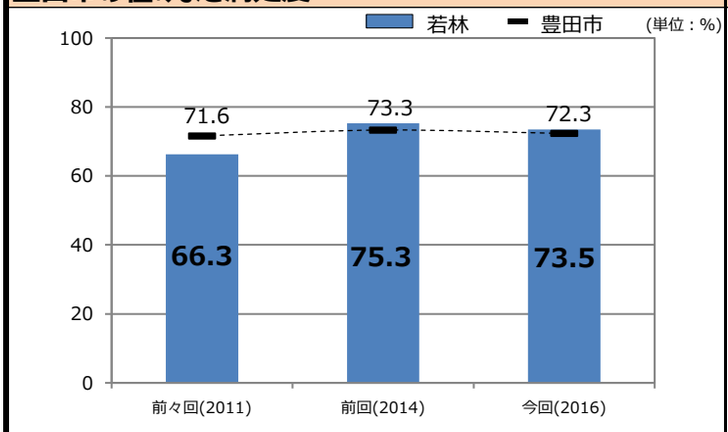

※選択肢「住みよい」「どちらかといえば住みよい」の合計

今住んでいるところへの定住意識

出展：市民意識調査

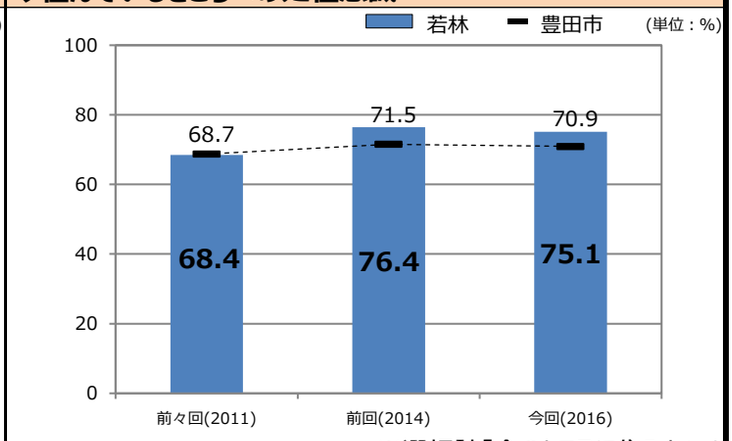

※選択肢「今のところに住みたい」

市の施策満足度（地域の満足度が高い順）

出典：市民意識調査

満足度	第１位		第２位		第３位	
１８・１９及び２０歳代	企業活動の活性化	5.39	食生活の安心	5.15	医療提供体制の充実	5.00
３０歳代	企業活動の活性化	5.00	公共施設の適切な維持・管理	5.00	医療提供体制の充実	4.93
４０歳代	企業活動の活性化	5.75	医療提供体制の充実	5.10	消防・救急体制の充実	4.97
５０歳代	企業活動の活性化	5.23	道路ネットワークの形成	5.13	地産地消の推進	4.86
６０歳代	企業活動の活性化	5.15	消防・救急体制の充実	5.14	水辺環境等の水資源の確保	4.94
７０歳代以上	企業活動の活性化	5.70	消防・救急体制の充実	5.56	医療提供体制の充実	5.27
地区内全年代	企業活動の活性化	5.37	消防・救急体制の充実	5.08	医療提供体制の充実	4.92
（参考）全市	企業活動の活性化	5.32	医療提供体制の充実	4.93	消防・救急体制の充実	4.93

※満足度を１～７の７段階で評価した平均値

地域課題（地域の課題認識が高い順）

出典：地域自治システム評価アンケート（地域支援課）

課題度	第１位		第２位		第３位	
２０歳代	広場、公園などの施設の整備	69.2%	福祉対策の充実	53.8%	子育ての支援の充実	53.8%
３０歳代	医療の充実	61.5%	生活道路・交通をスムーズにすること	53.8%	買い物の不便の解消	46.2%
４０歳代	医療の充実	50.0%	交通安全対策の推進	50.0%	買い物の不便の解消	46.7%
５０歳代	買い物の不便の解消	65.2%	生活道路・交通をスムーズにすること	56.5%	医療の充実	52.2%
６０歳代	交通安全対策の推進	52.0%	生活道路・交通をスムーズにすること	52.0%	買い物の不便の解消	48.0%
７０歳代以上	生活道路・交通をスムーズにすること	53.6%	広場、公園などの施設の整備	53.6%	住民同士の交流の場や機会の拡充	50.0%
地区内全年代	生活道路・交通をスムーズにすること	50.7%	買い物の不便の解消	50.0%	交通安全対策の推進	48.5%
（参考）全市	交通安全対策の推進	53.9%	医療の充実	47.2%	生活道路・交通をスムーズにすること	45.4%

※「思う」「どちらかといえば思う」の合計

地域住民のまちづくりへの参加

■自治区やＮＰＯ等の活動状況

出典：地域支援課所有データ等

自治区位置図

【自治区一覧】

自治区加入率

加入率	86.1	%	加入世帯数	5,344	世帯
［市	80.9	%］	住基世帯	6,210	世帯

自治区加入率推移

(単位：世帯、%)

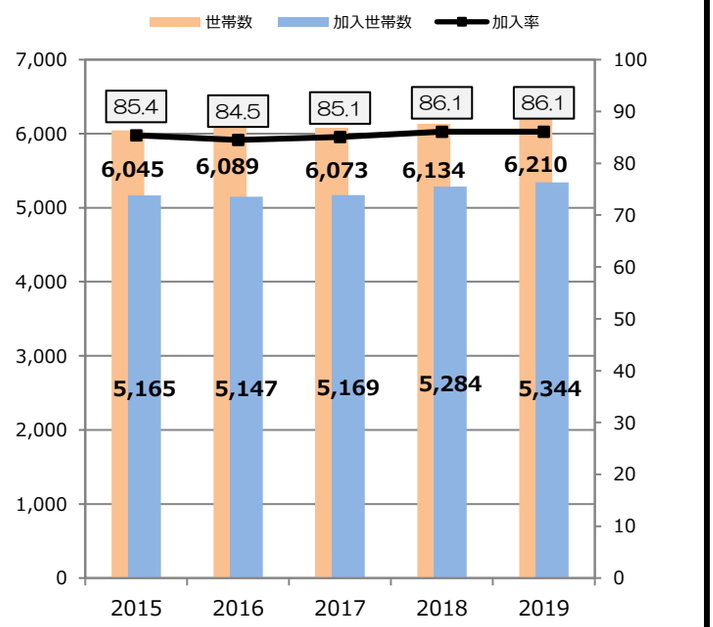

自治区一覧

自治区名	世帯数	組数	回覧数
若林	4,273	312	380
高美町	511	37	50
外根	402	47	50
若林宿舎	158	12	13
合計	5,344	408	493

※世帯数は自治区から報告されたものであり
隣接した中学校区の一部を含む場合あり

自治区・地域活動への参加

出典：市民意識調査

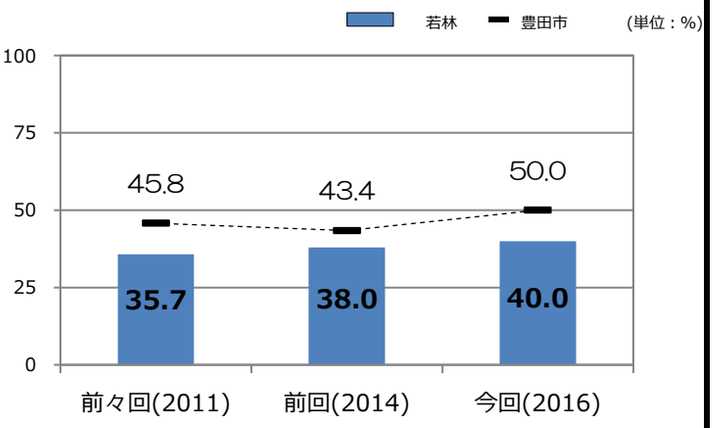

※「よく参加している」「ときどき参加している」の合計

ＮＰＯ・ボランティア活動への参加

出典：市民意識調査

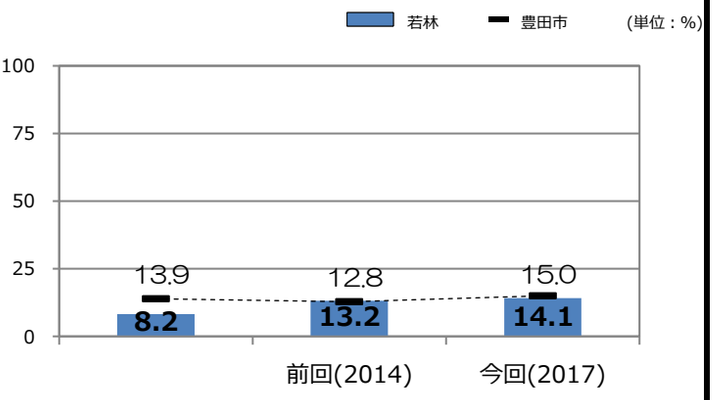

※「継続的に参加している」「ときどき参加している」の合計

ＮＰＯ・ボランティア活動の状況

健康

交流館自主グループ	8 団体	わくわく事業関連団体	ー 団体
スポーツ推進委員	6 名	ヘルスサポートリーダー	5 名
高齢者クラブ	4 団体	その他団体	ー 団体

活動例：

コメント：

福祉

交流館自主グループ	3 団体	わくわく事業関連団体	団体
民生委員児童委員	21 名	お元気ですかﾎﾞﾗﾝﾃｨｱ	名
ささえあいネット	62 団体	その他団体	団体

活動例：【若林お助け隊】
高齢者や障がい者等に対し、電球の交換や粗大ごみの搬出などのお手伝いを行っている。
【若林地区の生活をサポートする会】
シニア世代やその家族へ生活に役立つ知識や情報を提供し、充実した生活環境となるよう活動を行っている。

コメント：サポートブックは地域住民と地域包括支援センターの共働による取組み。

観光・産業

交流館自主グループ	ー 団体	わくわく事業関連団体	ー 団体
その他団体	ー 団体	ー	
ー		ー	

活動例：

コメント：

伝統・文化

交流館自主グループ	44 団体	わくわく事業関連団体	団体
その他団体	1 団体	ー	
ー		ー	

活動例：【若林神輿盛和會】
若林神輿を通して世代を超えた住民同士の繋がりを深め、地域の活性化を図っている。

コメント：和太鼓から古典文学まで多種多様な自主グループが活動している地域。

環境・景観

交流館自主グループ	ー 団体	わくわく事業関連団体	3 団体
その他団体	1 団体	ー	
ー		ー	

活動例：【高美町桜並木保存会】
桜並木の維持・保存を図り、地域の環境美化、景観づくりに大きく寄与している。
【若林地域猫の会】
命の大切さを知ってもらうことを目的に野良猫を捕獲、去勢手術をおこない、野良猫を増やさない活動を行っている。

コメント：地域住民が中心となり、地域の環境保全と住民等の癒しの場を提供している。今後の活動の担い手の確保が課題。

安全・安心

交流館自主グループ	2 団体	わくわく事業関連団体	団体
自主防犯団体	7 団体	自主防災会	団体
消防団	15 名	その他団体	団体

活動例：【消防団第3方面隊第4分団1部】
防災訓練での災害救助道具の指導のほか、地域行事での交通整理、歩行者の誘導まで幅広い活動を実施している。

コメント：全市的に消防団へ入団する人が減っており、若林地域も同じ状況、担い手の確保が課題。

子どもの健全育成

交流館自主グループ	1 団体	わくわく事業関連団体	ー 団体
主任児童委員	2 名	放課後児童クラブ	2 団体
その他団体	1 団体	ー	

活動例：【アーティスト衆団in高岡】
芸能活動を通じて子ども達に芸術的感性と情操教育を育成する取り組みを実施。

コメント：地域住民が地域の子どもを育てるという意識が高い地域。

自治振興

交流館自主グループ	2 団体	わくわく事業関連団体	団体
その他団体	2 団体	ー	
ー		ー	

活動例：【若林地区コミュニティ会議】
青少年育成委員会による新成人を祝う会や福祉委員会の友愛訪問、環境委員会の男川水質・生態調査、スポーツ委員会の」健康づくりウォーキングなど様々な活動を実施。

コメント：若林の地域住民の連携を深め住み良い地域社会を築くための中核となる組織。

その他1

コメント：

その他2

【　　】

コメント：

■地域活動に対する地域住民の意識（自治力）

若林　豊田市　（単位：%）

A.住民参加型のまちづくりが進められていると思うか

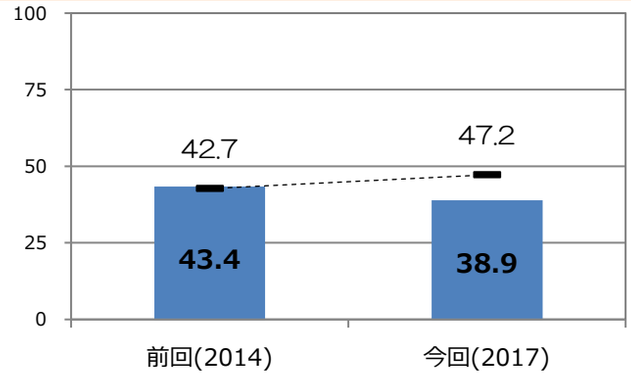

※「思う」「どちらかといえば思う」の合計

B.地域会議が地域の意見を集約できていると思うか

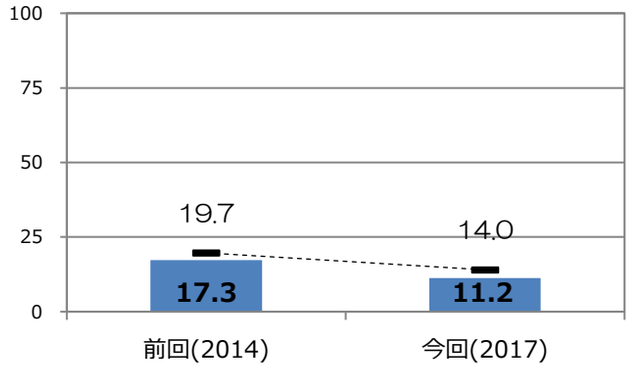

※「思う」「どちらかといえば思う」の合計

C.わくわく事業へ参加したいと思うか

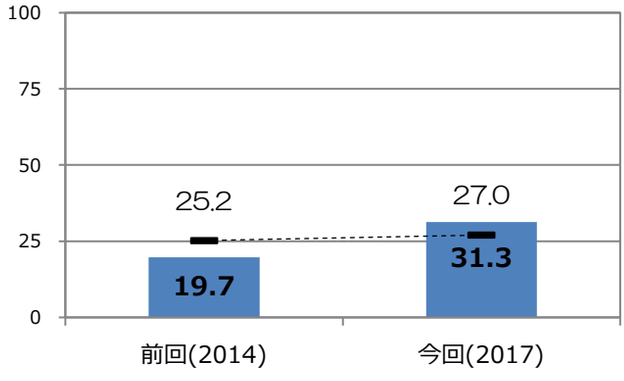

※「参加したい・している」「きっかけがあれば参加したい」の合計

D.わくわく事業の活動が地域のためになっていると思うか

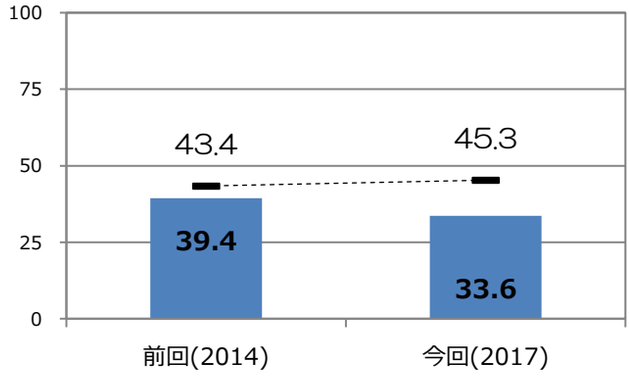

※「思う」「どちらかといえば思う」の合計

E.地域予算提案事業の活動が地域のためになっていると思うか

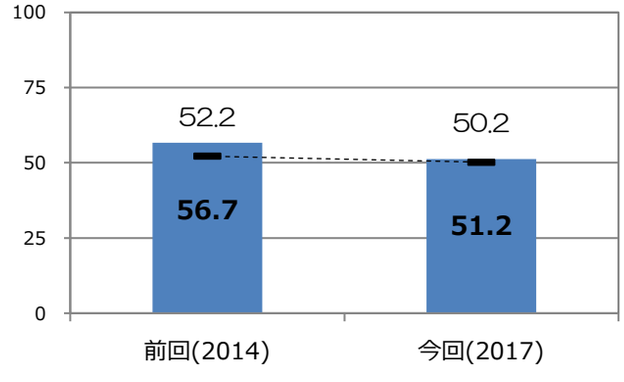

※「思う」「どちらかといえば思う」の合計（複数事業の平均値）

F.地域の歴史・文化・まちづくりへの誇りや愛着の有無

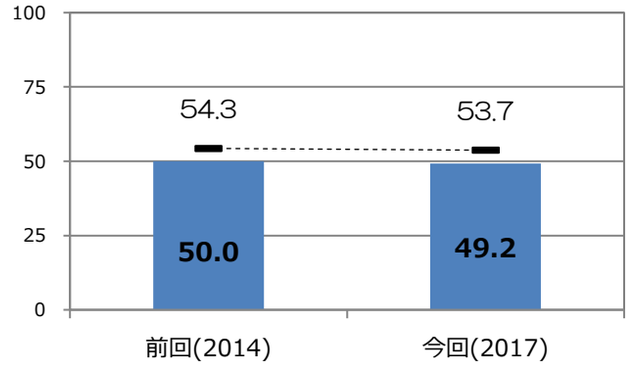

※「持っている」「どちらかといえば持っている」の合計

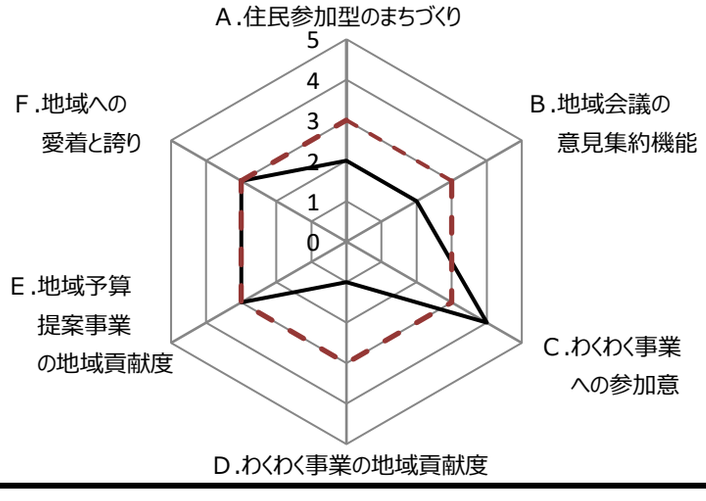

若林　豊田市

採点基準

5 ・・・ 市平均の1.2倍以上
4 ・・・ 市平均の1.1倍以上～1.2倍未満
3 ・・・ 市平均の0.9倍以上～1.1倍未満
2 ・・・ 市平均の0.8倍以上～0.9倍未満
1 ・・・ 市平均の0.8倍未満

出展：地域自治システム評価アンケート

地域自治システム（地域会議・わくわく事業・地域予算提案事業）の運用状況

わくわく事業実績

出典：各支所保有データ（最新年度については当初交付決定状況）

事業分類	2010	2011	2012	2013	2014	2015	2016	2017	2018	2019
①保健、医療、福祉の推進							1			
②地域の伝統、文化、郷土芸能又はスポーツの振興	1								2	2
③安心・安全な地域づくり	2					1				
④地域の生活環境改善、景観づくり　自然環境保全	3	4	2	2	3	2	2	2	2	3
⑤子どもの健全育成	2	1	2	1			2	1	1	
⑥地域の特性を生かした産業振興										
⑦地域づくりに有効な助言や提案を受けるための事業										
⑧その他個性豊かな住みよい地域社会を構築するための事業							1	1	1	1
事業件数（件）	8	5	4	3	3	3	6	4	6	6
実績額（千円）	2,900	1,575	716	526	485	818	1,023	747	2,009	3,331

地域予算提案事業実績

出典：各支所保有データ（最新年度については当初予算）

事業名	事業分類	2010	2011	2012	2013	2014	2015	2016	2017	2018	2019
青色回転灯を使った地区防犯パトロール活動事業	防犯対策	52	53	63	63	55	59	54	67	58	525
安心して暮らせるまちづくり事業	防犯対策	1,939	6	2,354	538						
安全のみどり線設置事業	交通安全	6,887									
高美団地遊歩道の整備(若林地区ウォーキングコースの整備)	健康増進	3,714	279	2,604	1,155						
交通安全意識の向上	交通安全			871	－						
生活道路の交通安全対策	交通安全					－	－				
防災対策意識の向上	防災対策					584	－				
若林の地域活動の継承	自治振興					499	2,700				
防犯対策意識の向上	防犯対策						743	130			
高美町桜並木の保存	環境対策							1,080	1,964	497	4,767
若林地域まちづくり構想策定事業	自治振興								4,720	－	
実績額（千円）		12,592	338	5,892	1,756	1,138	3,502	1,264	6,751	555	5,292

地域自治システム認知度

出典：地域自治システム評価アンケート（地域支援課）

◎地域会議

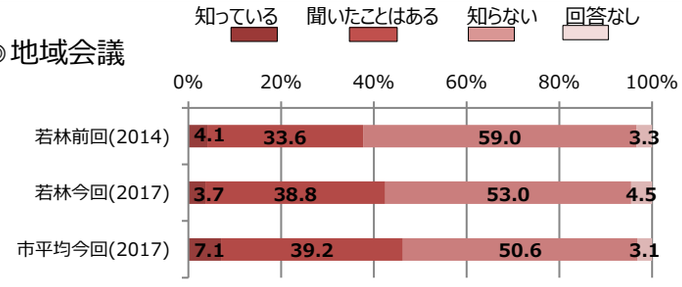

◎地域の地域予算提案事業

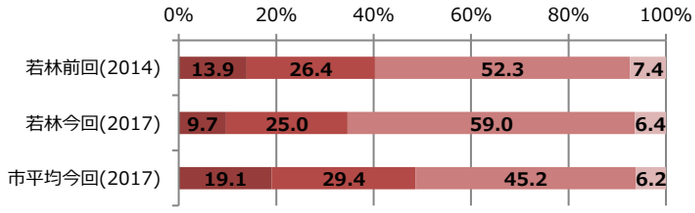

◎地域のわくわく事業

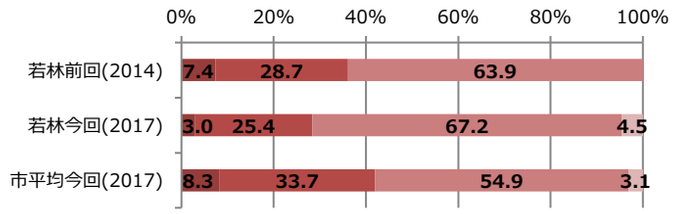

地域まちづくりビジョン

H30　若林地域まちづくり構想　策定予定

若林　地域カルテ

2019 年　　12 月版

発行：　若林 地域会議・　　高岡 支所

問合せ：　高岡 支所　（　若林　地域会議事務局）

〔電話　　0565-53-2694　　〕

〔Ｅメール takaoka-shisho@city.toyota.aichi.jp〕