猿投　地域カルテ

2020 年　　9 月版

猿投 地域会議・ 猿投 支所

この地域について簡単にまとめると

■「これまで15年」と「これから15年」の人口推移

①人口	おおむね これまでの 15年間で (2000年→2015年)	1.3 倍に増加	→ おおむね これからの 15年間で (2015年→2030年	1.2 倍に増加
②子ども		**1.6 倍に増加**		0.8 倍に減少
③若い世代（生産年齢）		1.2 倍に増加		1.2 倍に増加
④高齢者		**2.0 倍に増加**		**1.5 倍に増加**
⑤後期高齢者		**1.8 倍に増加**		**2.2 倍に増加**
⑥前期高齢者		**2.2 倍に増加**		1.2 倍に増加
⑦85歳以上		**2.9 倍に増加**		1.2 倍に増加
⑧③と⑥の負担		**2.2 倍に増加**		1.0 倍で変化なし

		2000年		2015年		2030年
⑦85歳以上	100人に	1 人	→	2 人	→	2 人
⑨世帯あたり人口	1世帯に	3.23 人		3.05 人		2.97 人
⑩18歳未満同居世帯	100軒に	40 軒		37 軒		28 軒
⑪高齢者のみ世帯		4 軒		9 軒		13 軒
⑫三世代同居世帯		17 軒		11 軒		8 軒

■その他地域カルテから言える特徴的な点

旧龍性院庭園	が	国の名勝に指定されました。（平成29年2月）
猿投神社山中観音堂		室町末期の建物で、市の文化財に指定されています。
モモの生産量		県下第一位です。（平成29年度）
猿投山登山		地域内外の方に人気です。

目　次

この地域について簡単にまとめると	・・・・・・・・・・・・・	1
概　要	・・・・・・・・・・・・・	3
人口推移等	・・・・・・・・・・・・・	4
健康福祉	・・・・・・・・・・・・・	8
安全安心（防犯・交通安全・防災）	・・・・・・・・・・・・・	8
地域住民のまちに対する意識	・・・・・・・・・・・・・	9
地域住民のまちづくりへの参加	・・・・・・・・・・・・・	10
地域自治システムの運用状況	・・・・・・・・・・・・・	13

地域カルテとは

・地域の特徴を中学校区ごとにまとめたもので、地域住民（地域会議）と事務局（各支所）が共働で作成し、毎年度更新を行っています。

・このカルテでは、地域が

「①今どういった状況（概況）なのか」

「②将来どのようになるのか（※人口についてのみ）」

「③地域の自治（自分たちでまちづくりを行うこと）に対する意識」

を把握することができますので、地域課題の発見にぜひご活用ください。

概　要

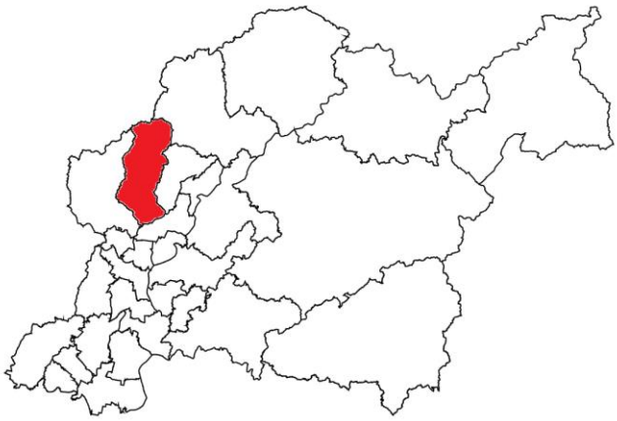

猿投地域は市中心市街地の北方に位置し、標高629mの猿投山がそびえる。山麓には猿投神社本社、山頂付近には西の宮と東の宮が鎮座する。地域の中央を籠川が流れ、支流の広沢川上流の川床に見られる球状花崗岩「菊石」は国の天然記念物に指定されている。地域中央部は古くからの集落を取り巻くように桃や梨、柿畑が広がる。西部丘陵地には乙部ケ丘団地、東部丘陵地には、さなげ台団地がある。主要道路や公共交通機関は、東海環状自動車道、猿投グリーンロード、国道419号が走り、おいでんバス4路線が運行する。

（平成３１年４月１日現在）

面積		24.68 km^2	（市比　2.7%　）[市	918.32 km2]
人口密度		382 人/km^2	（市比　82.6%　）[市	463 人/km^2]
人口		9,434 人	（市比　2.2%　）[市	425,340 人]
	男性	4,792 人	（市比　2.2%　）[市	222,461 人]
	女性	4,642 人	（市比　2.3%　）[市	202,879 人]
うち外国人人口		273 人	（市比　1.5%　）[市	17,735 人]
世帯数		3,298 世帯	（市比　1.8%　）[市	181,418 世帯]
平均年齢		41.83 歳	（市比　△1.2歳　）[市	43.06 歳]

■都市基盤

主要道路

東海環状自動車道、猿投ｸﾞﾘｰﾝﾛｰﾄﾞ（加納IC、猿投IC、猿投東IC）をはじめ、国道419号と主要地方道豊田多治見線がある。

公共交通

とよたおいでんバス（4路線）

公共施設

高校(1)、中学校(1)、小学校(1)、こども園等(1)、交番・駐在所(1)、消防署等（0)

猿投北交流館、猿投棒の手ふれあい広場・棒の手会館、地域包括支援センター猿投の楽園・特別養護老人ホーム猿投の楽園

医療機関

病院(1)：仁大病院
歯科(1)：コスモス歯科

■地域資源

観光資源

猿投山、トロミル水車、血洗いの滝、広沢大滝、菊石、猿投神社、旧龍性院庭園、猿投温泉、東海自然歩道、棒の手会館、桃畑

特産品

モモ、ナシ、カキ

イベント

猿投まつり、観桃会（桃の花Week）

人 口 推 移 等

	1995年		2000年		2005年		2010年	
計	6,930		7,233		7,865		9,698	
男 女	3,616	3,314	3,728	3,505	4,042	3,823	4,946	4,752
2015年比	74	71	76	75	82	81	101	101
0-14歳	1,490		1,185		1,172		1,857	
男 女	728	762	605	580	597	575	964	893
15-64歳	4,741		5,246		5,764		6,644	
男 女	2,598	2,143	2,791	2,455	3,044	2,720	3,435	3,209
高齢者数	699		802		929		1,197	
率（人口比）	10.1%		11.1%		11.8%		12.3%	
後期高齢者数	268		333		431		547	
男 女	96	172	120	213	167	264	211	336
率（同）	3.9%		4.6%		5.5%		5.6%	
65-74歳	431		469		498		650	
男 女	194	237	212	257	234	264	336	314
率（同）	6.2%		6.5%		6.3%		6.7%	
85歳以上	54		66		82		142	
男 女	18	36	12	54	26	56	44	98
2015年比	30	27	20	41	43	42	72	74
率（同）	0.8%		0.9%		1.0%		1.5%	
総世帯数	1,902		2,197		2,420		3,017	
一般世帯数	1,894		2,195		2,413		3,013	
世帯当たり人数	3.48		3.23		3.18		3.17	
6歳未満同居	276		272		304		642	
18歳未満同居	947		887		806		1,179	
率（全世帯比）	50.0%		40.4%		33.4%		39.1%	
65歳以上単身	26		37		46		72	
65歳以上夫婦	36		58		93		93	
高齢者のみ世帯	62		95		139		165	
率（同）	3.3%		4.3%		5.8%		5.5%	
三世代同居	442		378		378		411	
三世代同居率	23.3%		17.2%		15.7%		13.6%	
75歳以上 要介護3以上							50	
75歳以上 要介護1-2							56	
75歳以上 要支援1-2							23	

◎２０１５年を「１００人の村」に換算すると･･･

		1995年	2005年	2015年	2025年（推計）	2035年（推計）
	総数	72	82	100	115	123
	0	16	12	19	17	15
	0	49	60	64	74	81
	65歳以上	7	10	17	24	27
地域活動のボリュームゾーン	65-74歳(A)	4	5	11	14	12
	75歳以上	3	4	6	10	15
何らかのお手伝いが必要な年齢層	85歳以上(B)	1	1	2	2	4
何人で１人のお手伝いをするか	（A）÷（B）	4	5	6	7	3

出典：国勢調査を基にコーホート変化率法を用いて推計

2015年		2020年（推計）		2025年（推計）		2030年（推計）		2035年（推計）	
9,601		10,385		11,024		11,513		11,850	
4,908	4,693	5,342	5,043	5,722	5,302	6,019	5,495	6,199	5,651
100	100	109	107	117	113	123	117	126	120
1,853		1,884		1,627		1,528		1,476	
967	886	1,041	844	938	689	926	603	946	530
6,145		6,458		6,851		7,513		7,806	
3,151	2,994	3,306	3,151	3,699	3,151	3,981	3,532	4,147	3,659
1,603		2,043		2,326		2,472		2,568	
16.7%		19.7%		21.1%		21.5%		21.7%	
593		702		1,006		1,306		1,420	
243	350	305	397	480	526	595	712	590	830
6.2%		6.8%		9.1%		11.3%		12.0%	
1,010		1,341		1,319		1,165		1,147	
547	463	691	651	605	714	517	648	516	631
10.5%		12.9%		12.0%		10.1%		9.7%	
194		194		188		238		373	
61	133	61	132	63	126	86	152	149	224
100	100	101	99	103	94	141	114	245	168
2.0%		1.9%		1.7%		2.1%		3.1%	
3,106		3,448		3,788		4,083		4,350	
3,102		3,404		3,671		3,869		4,014	
3.05		3.02		2.98		2.97		2.95	
451		433		323		206		113	
1,143		1,244		1,228		1,086		1,022	
36.8%		36.5%		33.5%		28.1%		25.5%	
99		132		153		166		174	
190		252		313		342		365	
289		384		466		508		539	
9.3%		11.3%		12.7%		13.1%		13.4%	
339		332		322		318		315	
10.9%		9.7%		8.8%		8.2%		7.9%	
59		63		90					
56		77		110					
34		57		82					

◎人口推計グラフ（上記表から作成）

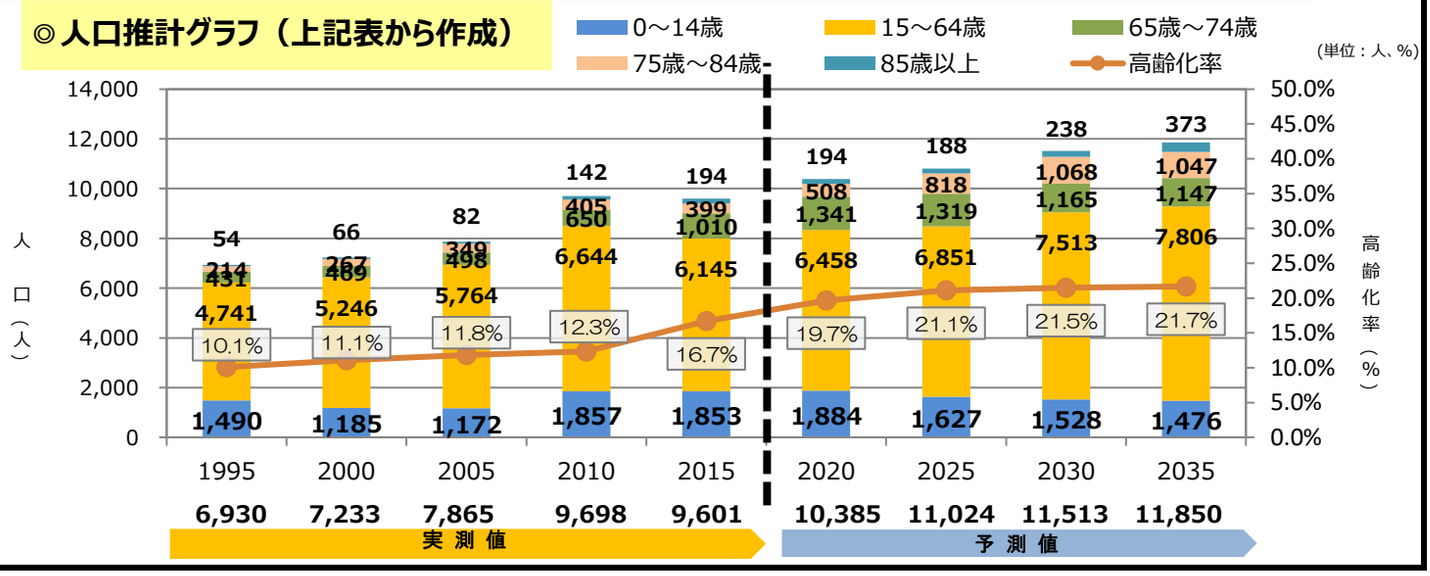

■１８歳未満同居率／高齢者　　出典：最新年度国勢調査（小地域集計）　※市推計は地域支援課作成

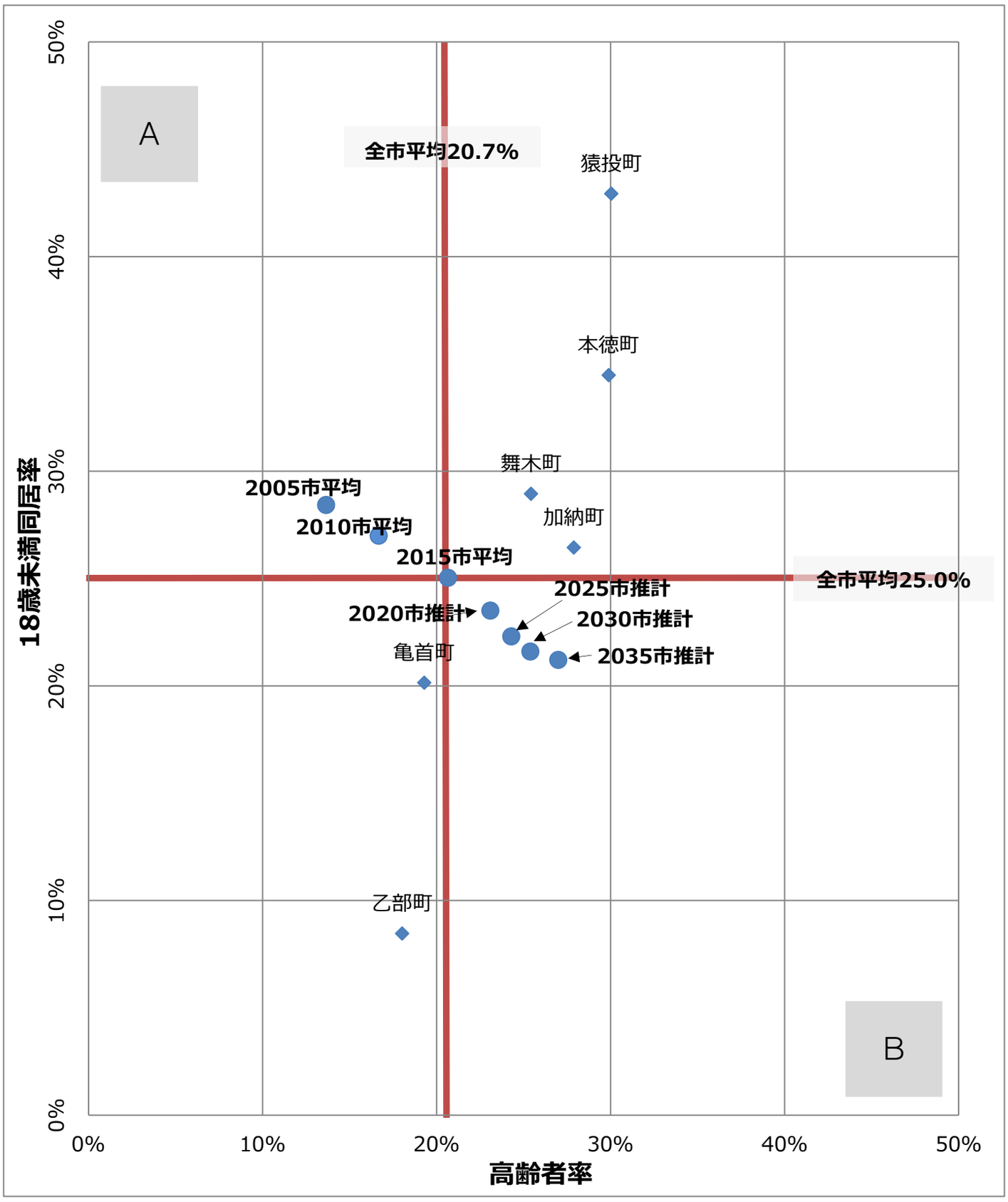

A・・・子ども・子育て支援活動が重要な地域

B・・・健康づくり・くらしを支える活動が重要な地域

■住居

出典：最新年度国勢調査

一般世帯数	3,102	世帯（	100.0% ）				
持ち家	2,690	世帯（	86.7% ）	給与住宅	31	世帯（	1.0% ）
公営等の借家	0	世帯（	0.0% ）	間借り	5	世帯（	0.2% ）
民営の借家	245	世帯（	7.9% ）	住宅以外	131	世帯（	4.2% ）

■学校区別データ

出典：住民基本台帳（各年4.1時点）、学校基本調査等（各年5.1時点）

小学校区別人口

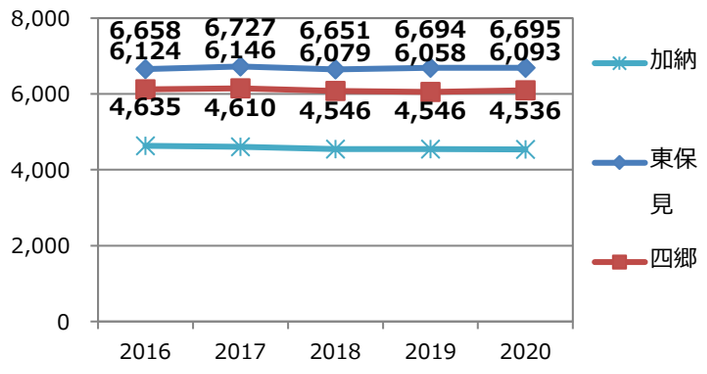

中学校生徒数

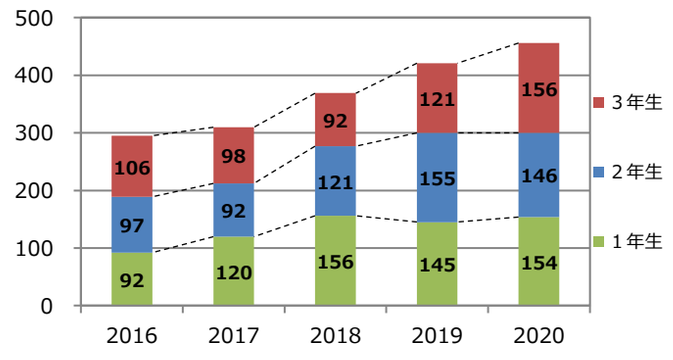

小学校児童数（単位：人）

①加納小学校区

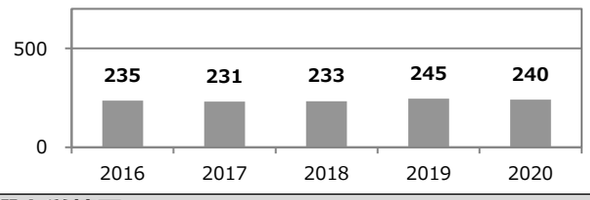

②東保見小学校区

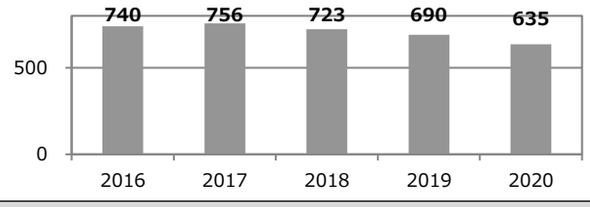

③四郷小学校区

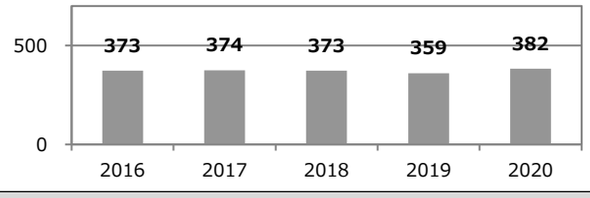

健康福祉

■健康・福祉

出典：地域健康カルテ

	2017		2016	2015
介護保険認定者	242 人	[市 13,045 人]	243 人	244 人
	13.3 %	[市 14.0 %]	14 %	15.1 %

市国民健康保険特定健康検査（対象40～76歳）		2017		2016	2015
BMI（25以上）	男性	22.9 %	[市 26.4 %]	24.4 %	20.5 %
	女性	16.1 %	[市 20.6 %]	16.1 %	16.4 %
HbA1c ※糖尿病の検査項目（5.6%以上）	男性	69.1 %	[市 68.1 %]	75.1 %	66.5 %
	女性	74.6 %	[市 67.7 %]	72.0 %	65.5 %
LDLコレステロール（120mg/dl以上）	男性	43.5 %	[市 48.9 %]	48.0 %	45.1 %
	女性	55.2 %	[市 57.6 %]	57.1 %	56.0 %
収縮期血圧（130mmHg以上）	男性	35.9 %	[市 47.4 %]	39.4 %	42.8 %
	女性	36.2 %	[市 42.8 %]	36.4 %	36.4 %

問診	男性（2017年）		女性（2017年）	
喫煙者	20.6 %	[市 20.7 %]	3.6 %	[市 3.6 %]
20歳から１０kg以上の体重増加	38.6 %	[市 39.7 %]	19.0 %	[市 24.8 %]
運動習慣なし	48.9 %	[市 49.1 %]	51.6 %	[市 56.1 %]
身体活動なし	39.9 %	[市 44.5 %]	41.9 %	[市 46.9 %]
夕食後の間食	15.7 %	[市 13.4 %]	13.6 %	[市 16.5 %]
朝食欠食	3.6 %	[市 6.5 %]	3.9 %	[市 3.7 %]
飲酒習慣	66.8 %	[市 62.8 %]	22.9 %	[市 23.4 %]
生活習慣の改善意思なし	38.1 %	[市 44.7 %]	44.1 %	[市 42.6 %]

安全安心（防犯・交通安全・防災）

■防犯

出典：愛知県警察本部提供データ

身近な犯罪の認知件数	2019	14 件（ワースト 18 位）	[市 917 件]	
		① 侵入盗 3 件	② オートバイ盗 3 件	③ 自転車盗 3 件
	2018	18 件（ワースト 19 位）	[市 1,166 件]	
		① 自動車盗 5 件	② 侵入盗 4 件	③ 部品ねらい 3 件
	2017	17 件（ワースト 19 位）	[市 1,178 件]	
		① 部品ねらい 8 件	② 侵入盗 5 件	③ オートバイ盗 2 件

■交通安全

出典：愛知県警察本部提供データ

交通事故発生件数	2019	26 件（ワースト 19 位）	[市 1,565 件]	
		人対車 1 件	車対車 24 件	その他 1 件
	2018	30 件（ワースト 20 位）	[市 1,866 件]	
		人対車 5 件	車対車 24 件	その他 1 件
	2017	44 件（ワースト 17 位）	[市 2,006 件]	
		人対車 7 件	車対車 31 件	その他 6 件

■防災

出典：福祉総合相談課、防災対策課所有データ

避難行動要支援者名簿	対象者数 147 人 （ 同意者数 102 人 同意率 69 %）	市 8,120 人 （ 6,305 人 ／ 77.6 %）

地震被害予測

※1 過去地震最大モデル（冬夕方発災）
※2 四捨五入の関係で合計値が合わない場合がある
※3「＊」は0.1%未満

震度面積率	7	0.0 %	[市 0.0 %]	建物被害	全壊・焼失	6 棟	[市 677 棟]
	6強	0.0 %	[市 ＊ %]		揺れ	4 棟	[市 502 棟]
	6弱	35.6 %	[市 23.2 %]		液状化	0 棟	[市 25 棟]
	5強	64.4 %	[市 76.8 %]		急傾斜地	1 棟	[市 108 棟]
	5弱以下	0.0 %	[市 0.0 %]		火災	0 棟	[市 41 棟]
人的被害	死者数	0 人	[市 27 人]		半壊	70 棟	[市 4,813 棟]
	重傷者数	1 人	[市 66 人]		揺れ	63 棟	[市 4,405 棟]
	軽症者数	9 人	[市 492 人]		液状化	6 棟	[市 155 棟]
避難者数（1週間後）		1,214 人	[市 47,345 人]		急傾斜地	2 棟	[市 253 棟]

地域住民のまちに対する意識

豊田市の住みよさ満足度

出展：市民意識調査

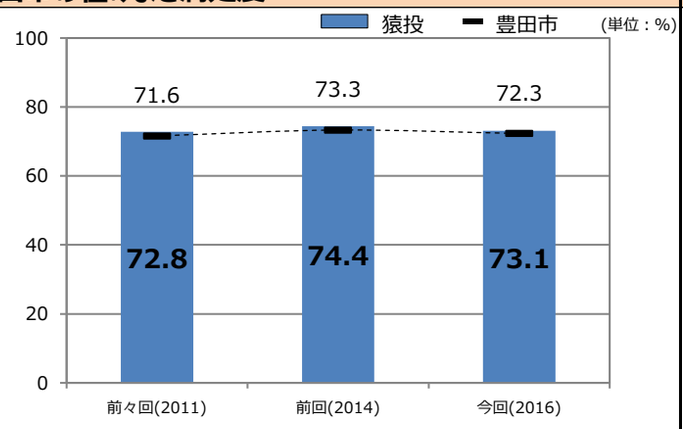

※選択肢「住みよい」「どちらかといえば住みよい」の合計

今住んでいるところへの定住意識

出展：市民意識調査

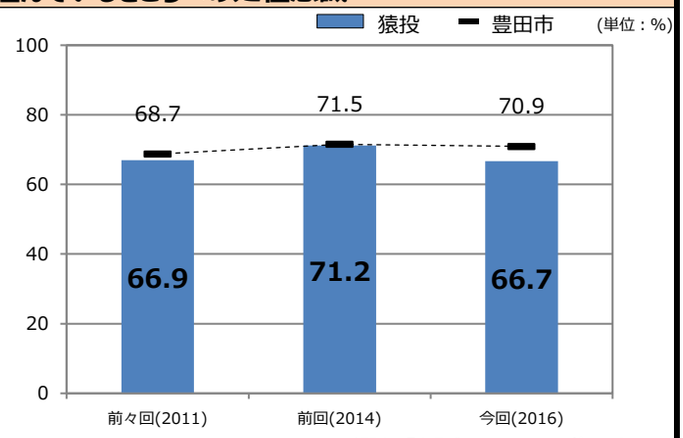

※選択肢「今のところに住みたい」

市の施策満足度（地域の満足度が高い順）

出典：市民意識調査

満足度	第１位		第２位		第３位	
１８・１９及び２０歳代	公共施設の適切な維持・管理	5.27	スポーツ環境の充実	5.20	公園・緑地の整備	5.19
３０歳代	防災対策の充実	5.63	情報提供体制の充実	5.61	青少年の育成	5.29
４０歳代	企業活動の活性化	5.35	子育て支援の充実	5.22	消防・救急体制の充実	4.78
５０歳代	良好な景観の形成	5.31	消防・救急体制の充実	5.14	公共施設の適切な維持・管理	5.00
６０歳代	子育て支援の充実	4.94	学校教育の充実	4.86	消防・救急体制の充実	4.83
７０歳代以上	医療提供体制の充実	5.18	企業活動の活性化	5.05	子育て支援の充実	4.92
地区内全年代	企業活動の活性化	5.19	子育て支援の充実	4.99	医療提供体制の充実	4.96
（参考）全市	企業活動の活性化	5.32	医療提供体制の充実	4.93	消防・救急体制の充実	4.93

※満足度を１～７の７段階で評価した平均値

地域課題（地域の課題認識が高い順）

出典：地域自治システム評価アンケート（地域支援課）

課題度	第１位		第２位		第３位	
２０歳代	高齢者の生きがいづくりの場などの充実	57.1%	子育ての支援の充実	57.1%	豊かな自然環境の保全	57.1%
３０歳代	子育ての支援の充実	83.3%	公共交通機関の充実	83.3%	高齢者の生きがいづくりの場などの充実	66.7%
４０歳代	交通安全対策の推進	64.7%	公共交通機関の充実	52.9%	買い物の不便の解消	47.1%
５０歳代	交通安全対策の推進	72.2%	高齢者の生きがいづくりの場などの充実	61.1%	医療の充実	55.6%
６０歳代	交通安全対策の推進	61.5%	生活道路・交通をスムーズにすること	53.8%	高齢者の生きがいづくりの場などの充実	50.0%
７０歳代以上	農業・農地を保全すること	50.0%	郷土の歴史・伝統・文化の保存と再生	41.7%	高齢者の生きがいづくりの場などの充実	41.7%
地区内全年代	交通安全対策の推進	60.5%	公共交通機関の充実	51.2%	高齢者の生きがいづくりの場などの充実	48.8%
（参考）全市	交通安全対策の充実	53.9%	医療の充実	47.2%	生活道路・交通をスムーズにすること	45.4%

※「思う」「どちらかといえば思う」の合計

地域住民のまちづくりへの参加

■自治区やＮＰＯ等の活動状況

出典：地域支援課所有データ等

自治区位置図

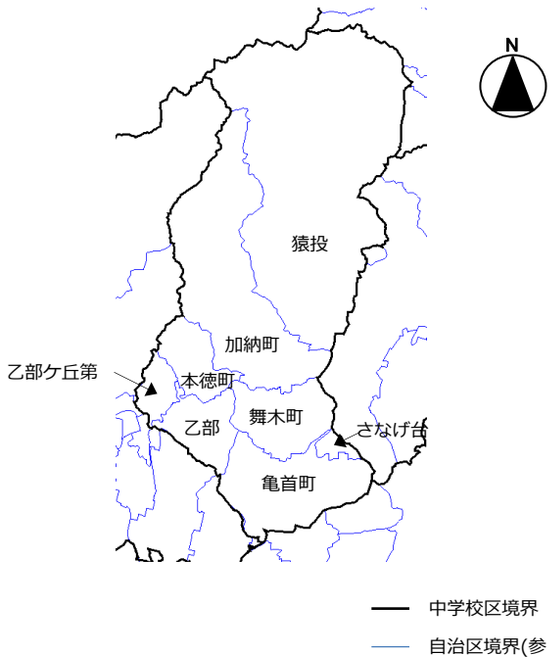

自治区加入率

加入率	79.5	%	加入世帯数	2,623	世帯
［市	80.9	%］	住基世帯	3,298	世帯

自治区加入率推移

(単位：世帯、%)

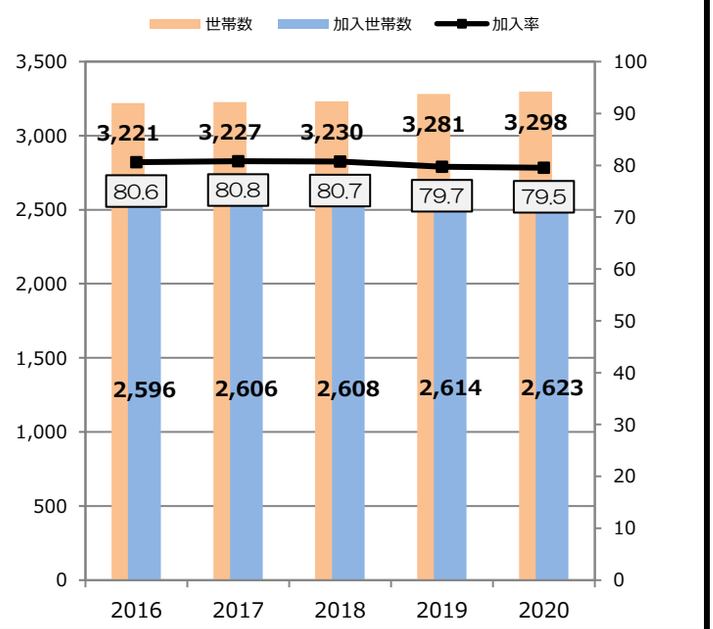

自治区一覧

自治区名	世帯数	組数	回覧数
猿投	173	10	18
加納町	221	13	19
舞木町	149	12	16
本徳町	52	5	7
乙部	79	7	10
亀首町	307	19	30
さなげ台	520	35	40
乙部ケ丘第一	1,122	46	108
合計	2,623	147	248

※世帯数は自治区から報告されたものであり
隣接した中学校区の一部を含む場合あり

自治区・地域活動への参加

出典：市民意識調査

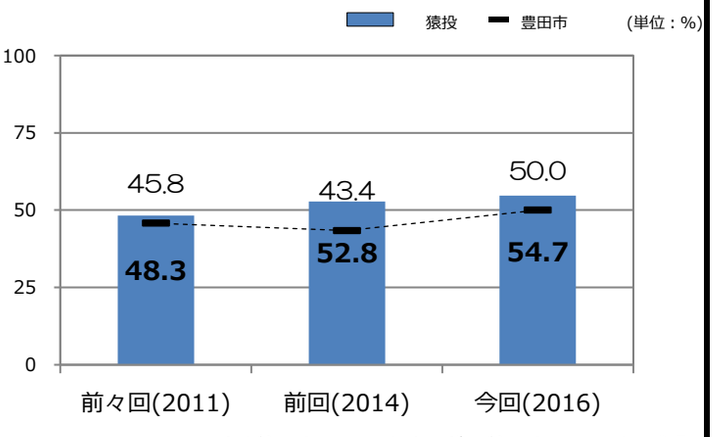

※「よく参加している」「ときどき参加している」の合計

ＮＰＯ・ボランティア活動への参加

出典：市民意識調査

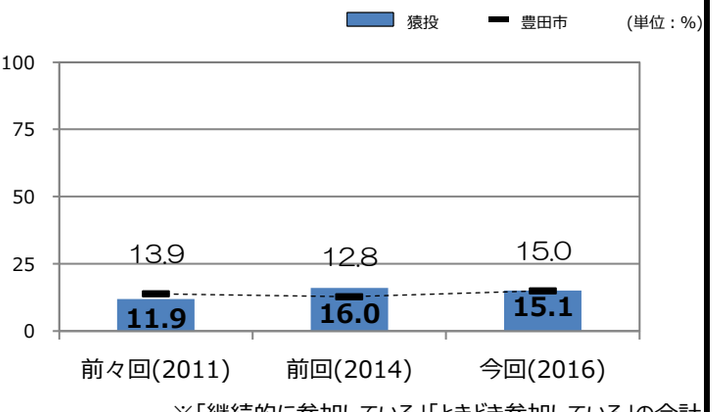

※「継続的に参加している」「ときどき参加している」の合計

ＮＰＯ・ボランティア活動の状況

健康	交流館自主グループ	6 団体	わくわく事業関連団体	団体	福祉	交流館自主グループ	1 団体	わくわく事業関連団体	団体
	スポーツ推進委員	5 名	ヘルスサポートリーダー	11 名		民生委員児童委員	名	お元気ですかﾎﾞﾗﾝﾃｨｱ	名
	高齢者クラブ	7 団体	その他団体	団体		ささえあいネット	団体	その他団体	団体
	活動例：【自主グループ】ダンスや体操等、体を動かすことを目的としたグループが全体に占める割合として多い。 【ヘルサポ】ひと月に1回、交流館にブースを設け、健康チェック等を行っている。					活動例：			
	ｺﾒﾝﾄ：【高齢者クラブ】8自治区中、1自治区の高齢者クラブが役員の担い手不足から消滅した。					ｺﾒﾝﾄ：			
観光・産業	交流館自主グループ	団体	わくわく事業関連団体	団体	伝統・文化	交流館自主グループ	11 団体	わくわく事業関連団体	団体
	その他団体	団体	―			その他団体	団体	―	
	―		―			―		―	
	活動例：					活動例：【自主グループ】音楽や太鼓、社交ダンスなど、創設から長年にわたって活動している。			
	ｺﾒﾝﾄ：					ｺﾒﾝﾄ：			
環境・景観	交流館自主グループ	団体	わくわく事業関連団体	7 団体	安全・安心	交流館自主グループ	団体	わくわく事業関連団体	団体
	その他団体	団体	―			自主防犯団体	団体	自主防災会	団体
	―		―			消防団	名	その他団体	団体
	活動例：【わくわく】まちづくりに取り組む団体が多く、自治区の共有地や猿投山登山道の整備を行っている。					活動例：			
	ｺﾒﾝﾄ：【わくわく】イルミネーション取り付けや猿投山の新登山道の整備など、新たな事業が始まった。					ｺﾒﾝﾄ：			
子どもの健全育成	交流館自主グループ	団体	わくわく事業関連団体	団体	自治振興	交流館自主グループ	団体	わくわく事業関連団体	団体
	主任児童委員	名	放課後児童クラブ	団体		その他団体	団体	―	
	その他団体	団体	―			―		―	
	活動例：					活動例：			
	ｺﾒﾝﾄ：					ｺﾒﾝﾄ：			
その他1	【　　】				その他2	【　　】			
	ｺﾒﾝﾄ：					ｺﾒﾝﾄ：			

■地域活動に対する地域住民の意識（自治力）

猿投　豊田市　（単位：%）

A.住民参加型のまちづくりが進められていると思うか

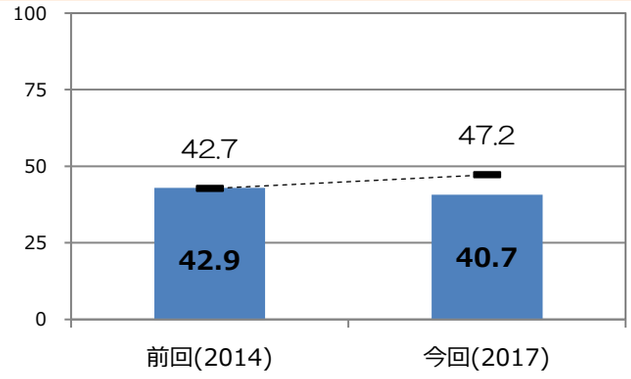

※「思う」「どちらかといえば思う」の合計

B.地域会議が地域の意見を集約できていると思うか

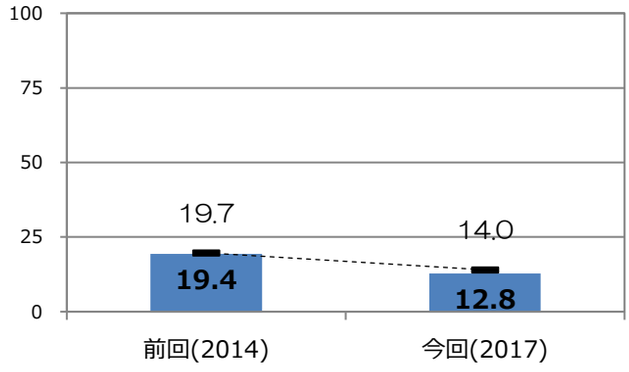

※「思う」「どちらかといえば思う」の合計

C.わくわく事業へ参加したいと思うか

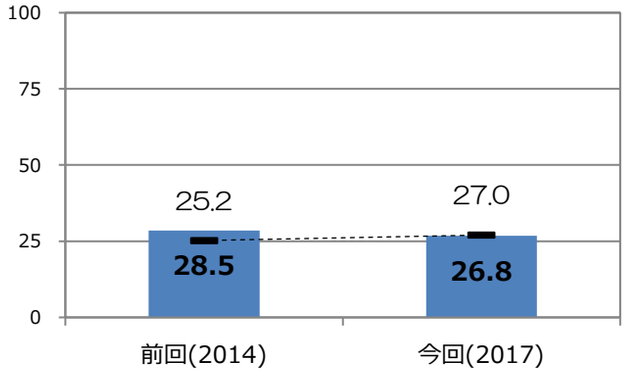

※「参加したい・している」「きっかけがあれば参加したい」の合計

D.わくわく事業の活動が地域のためになっていると思うか

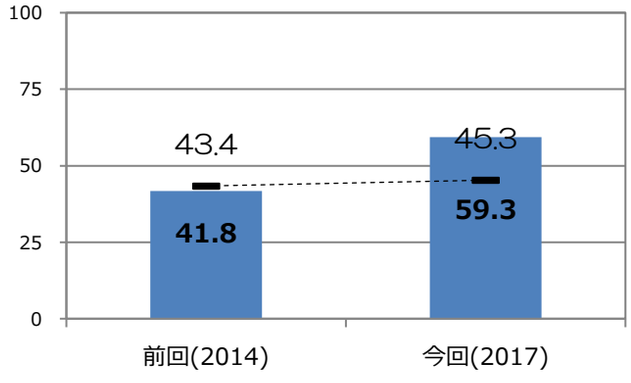

※「思う」「どちらかといえば思う」の合計

E.地域予算提案事業の活動が地域のためになっていると思うか

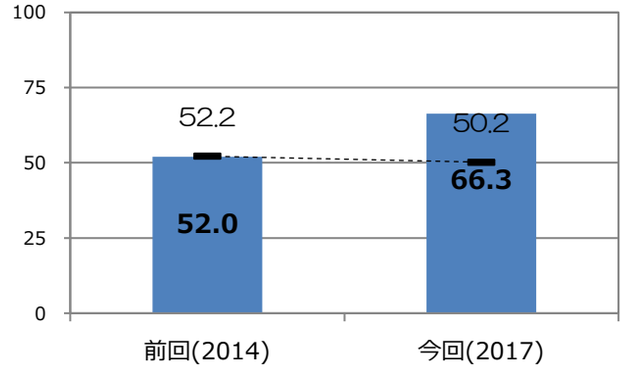

※「思う」「どちらかといえば思う」の合計（複数事業の平均値）

F.地域の歴史・文化・まちづくりへの誇りや愛着の有無

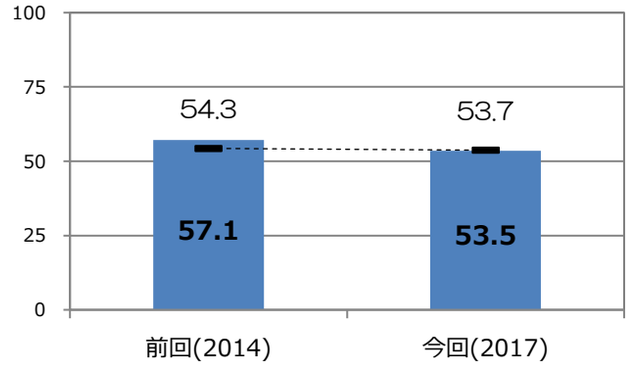

※「持っている」「どちらかといえば持っている」の合計

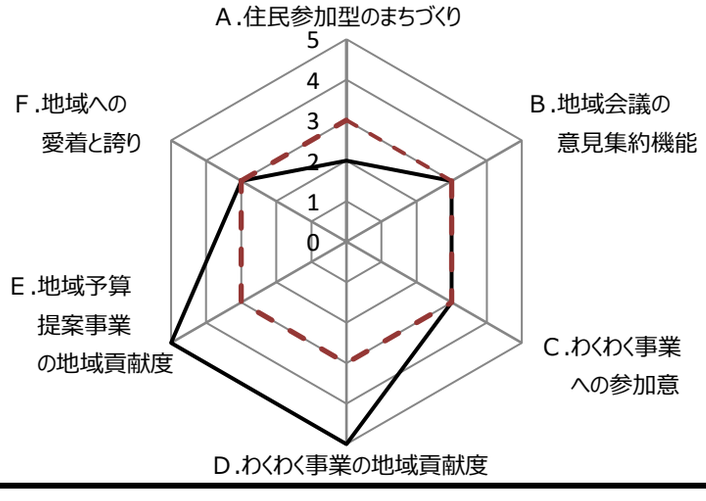

猿投　豊田市

採点基準

5 ・・・ 市平均の1.2倍以上
4 ・・・ 市平均の1.1倍以上～1.2倍未満
3 ・・・ 市平均の0.9倍以上～1.1倍未満
2 ・・・ 市平均の0.8倍以上～0.9倍未満
1 ・・・ 市平均の0.8倍未満

出展：地域自治システム評価アンケート

地域自治システム（地域会議・わくわく事業・地域予算提案事業）の運用状況

わくわく事業実績

出典：各支所保有データ（最新年度については当初交付決定状況）

事業分類	2010	2011	2012	2013	2014	2015	2016	2017	2018	2019
①保健、医療、福祉の推進										
②地域の伝統、文化、郷土芸能又はスポーツの振興	2	2	2	2	2	5	2	1	2	
③安心・安全な地域づくり	1		1	1	3	2	1	2	4	
④地域の生活環境改善、景観づくり　自然環境保全	4	7	6	4	3	1	5	5		7
⑤子どもの健全育成		1		1			1			
⑥地域の特性を生かした産業振興										
⑦地域づくりに有効な助言や提案を受けるための事業										
⑧その他個性豊かな住みよい地域社会を構築するための事業	2	1	2	1						
事業件数（件）	9	11	11	9	8	8	9	8	6	7
実績額（千円）	4,859	4,989	4,811	4,204	3,656	4,674	4,990	3,371	3,282	4,482

地域予算提案事業実績

出典：各支所保有データ（最新年度については当初予算）

事業名	事業分類	2010	2011	2012	2013	2014	2015	2016	2017	2018	2019
ふれあい豊かなまちづくり・猿投	自治振興		8,255	405	7,151	185	213				
猿投山と籠川を生かしたまちづくり	自治振興						10,903	1,016			
安全で安心して暮らせる地域づくり事業	交通安全・防犯対策							1,360	1,113		
乙部川沿い通学路狭小区間のう回路整備事業	交通安全								4,752		
高齢者健康長寿サポート事業	老人福祉									1,108	2,617
実績額（千円）			8,255	405	7,151	185	11,116	2,376	5,865	1,108	2,617

地域自治システム認知度

出典：地域自治システム評価アンケート（地域支援課）

◎地域会議

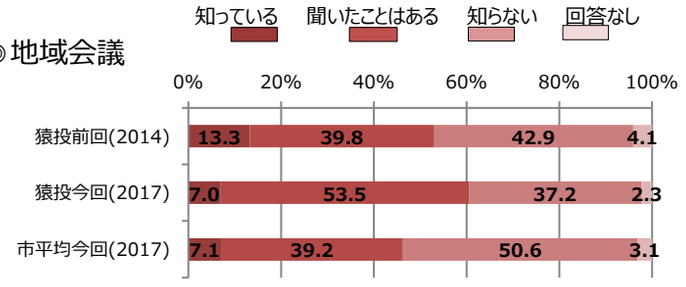

◎地域の地域予算提案事業

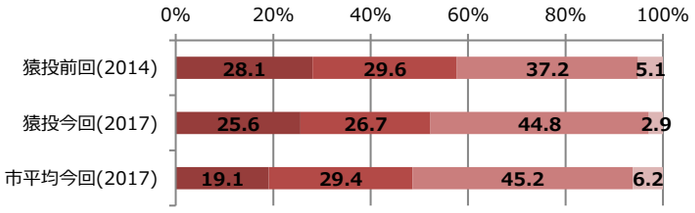

◎地域のわくわく事業

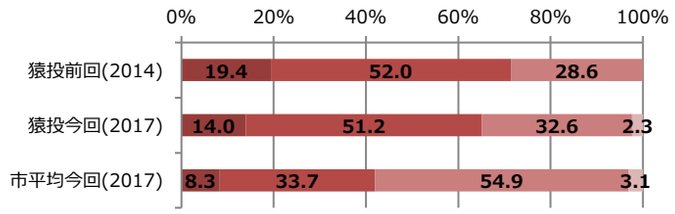

地域まちづくりビジョン

未実施

猿投　地域カルテ

2020 年　　9　月版

発行：　猿投 地域会議・　　猿投 支所

問合せ：　猿投 支所　（　猿投　地域会議事務局）

〔電話　　0565-45-1214　　〕

〔Ｅメール sanage-shisho@city.toyota.aichi.jp 〕