地質図

豊田市 全図 【地質図】

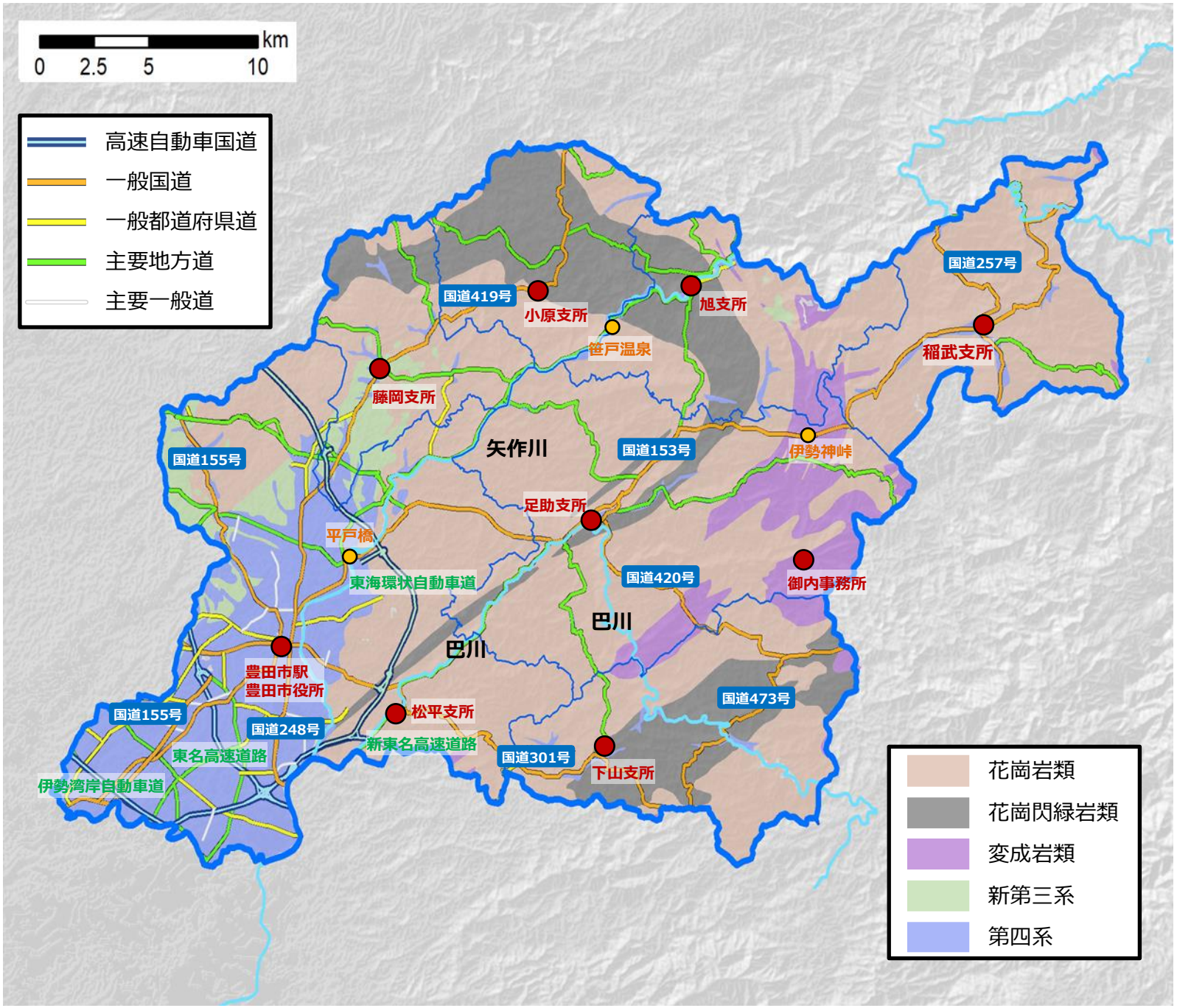
km
0
2.5
5
10
高速自動車国道
一般国道
一般都道府県道
主要地方道
主要一般道
国道419号
小原支所
旭支所
笹戸温泉
国道257号
稲武支所
藤岡支所
矢作川
国道153号
伊勢神峠
国道155号
足助支所
平戸橋
東海環状自動車道
国道420号
御内事務所
巴川
巴川
豊田市駅
豊田市役所
国道473号
松平支所
国道155号
国道248号
新東名高速道路
東名高速道路
国道301号
下山支所
伊勢湾岸自動車道
花崗岩類
花崗閃緑岩類
変成岩類
新第三系
第四系

豊田市全図【地質図】

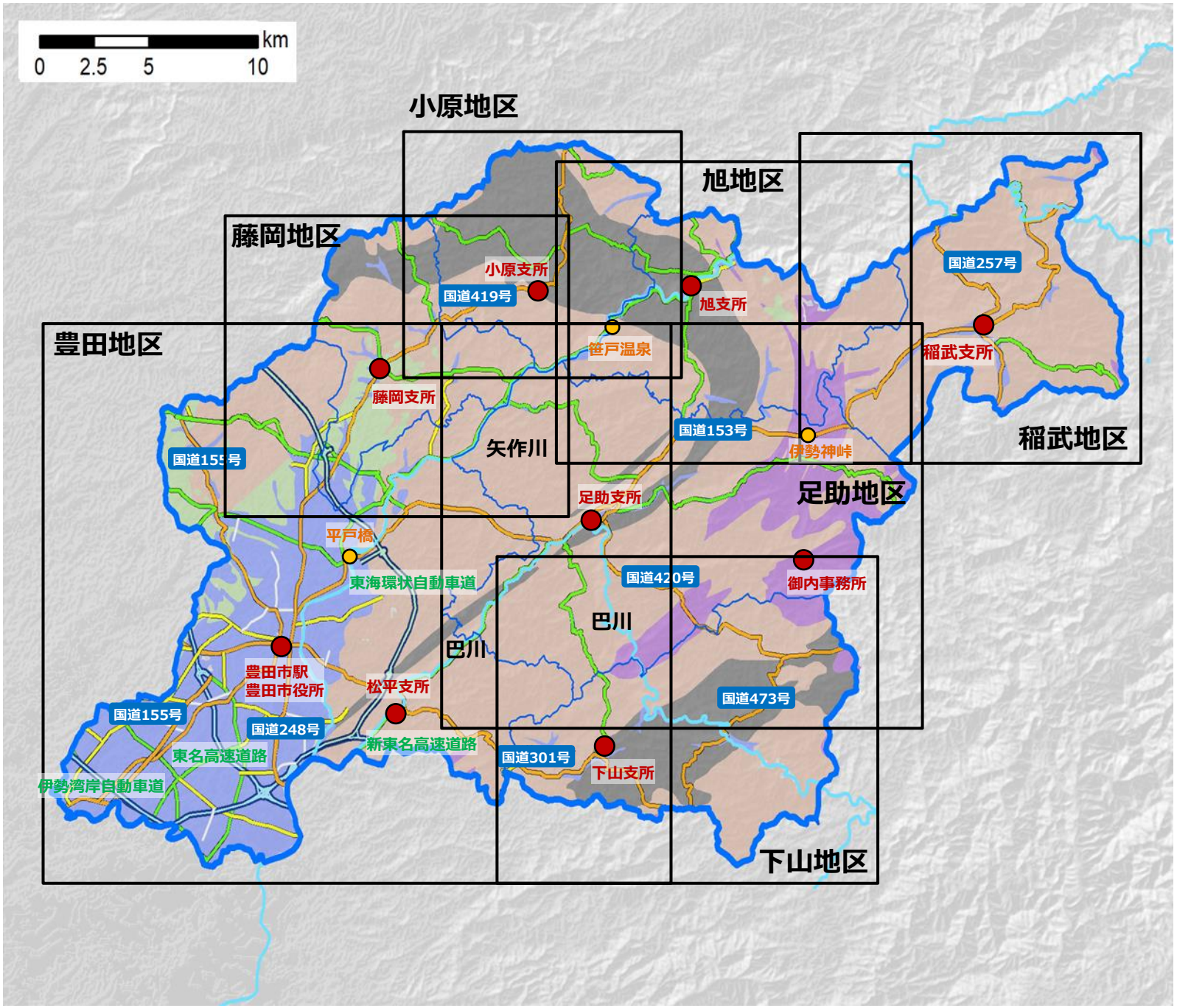
km
0
2.5
5
10
小原地区
旭地区
藤岡地区
豊田地区
稲武地区
足助地区
下山地区
小原支所
旭支所
藤岡支所
稲武支所
足助支所
御内事務所
豊田市駅
豊田市役所
松平支所
下山支所
笹戸温泉
伊勢神峠
平戸橋
国道419号
国道257号
国道153号
国道155号
国道420号
国道473号
国道248号
国道301号
東海環状自動車道
東名高速道路
新東名高速道路
伊勢湾岸自動車道
矢作川
巴川

豊田市 豊田地区 【地質図】

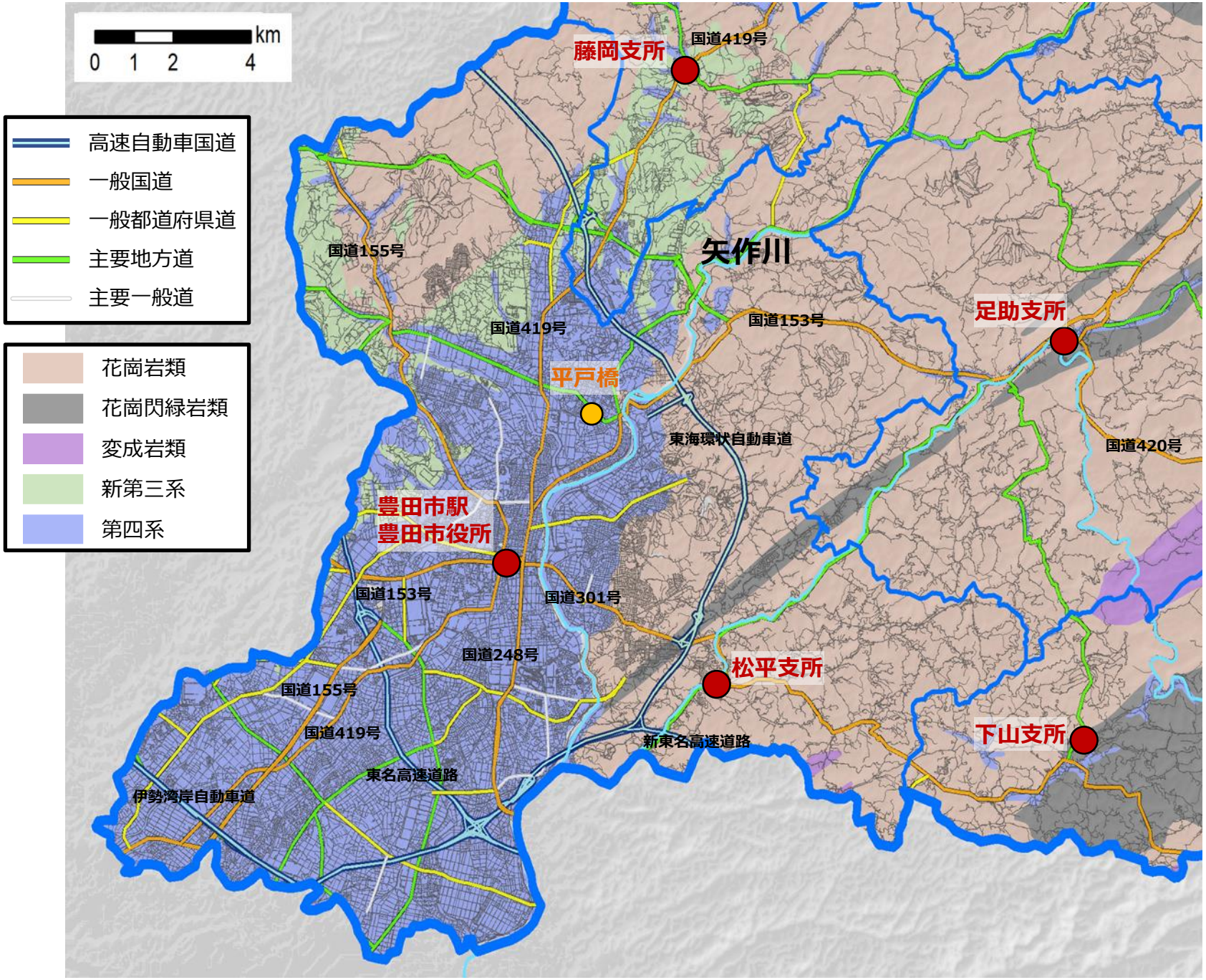
km
0 1 2 4
高速自動車国道
一般国道
一般都道府県道
主要地方道
主要一般道
花崗岩類
花崗閃緑岩類
変成岩類
新第三系
第四系
藤岡支所
国道419号
矢作川
国道155号
国道419号
国道153号
足助支所
平戸橋
東海環状自動車道
国道420号
豊田市駅
豊田市役所
国道153号
国道301号
国道248号
松平支所
国道155号
国道419号
新東名高速道路
下山支所
東名高速道路
伊勢湾岸自動車道

豊田市 下山地区 【地質図】

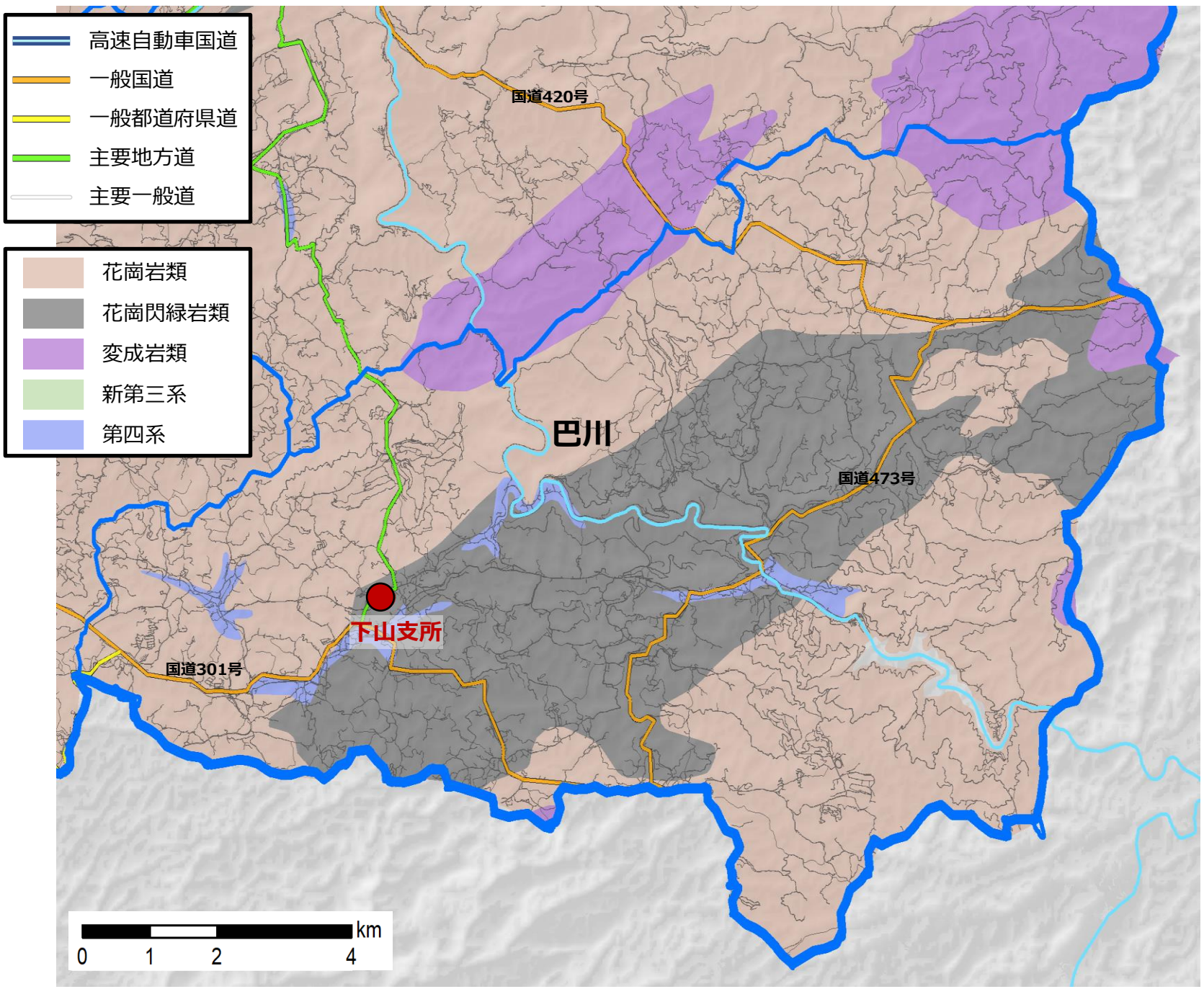
高速自動車国道
一般国道
一般都道府県道
主要地方道
主要一般道
花崗岩類
花崗閃緑岩類
変成岩類
新第三系
第四系
国道420号
巴川
国道473号
下山支所
国道301号
km
0
1
2
4

豊田市 足助地区 【地質図】

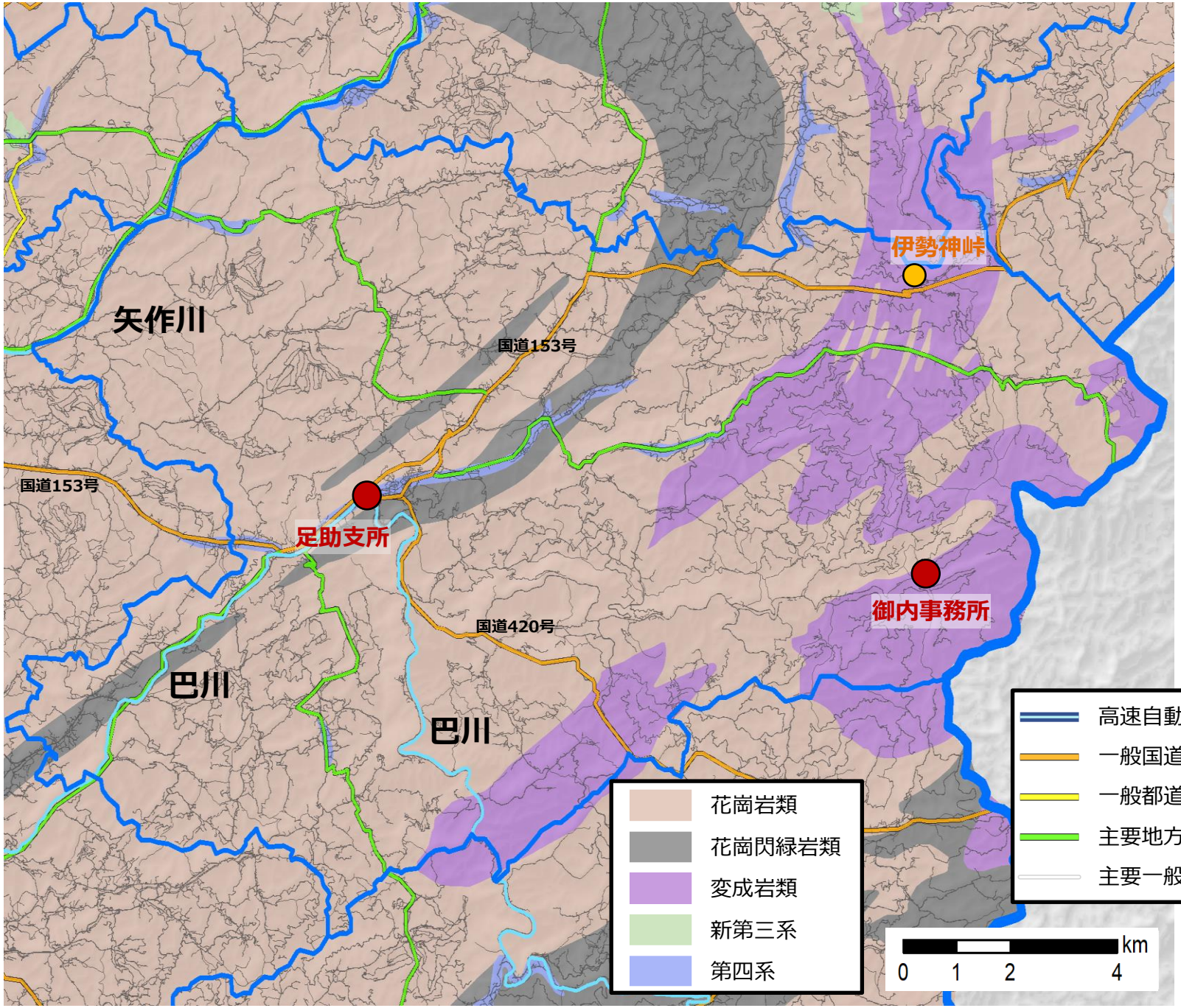
伊勢神峠
矢作川
国道153号
国道153号
足助支所
御内事務所
国道420号
巴川
巴川
花崗岩類
花崗閃緑岩類
変成岩類
新第三系
第四系
高速自動車国道
一般国道
一般都道府県道
主要地方道
主要一般道
km
0
1
2
4

豊田市 稲武地区 【地質図】

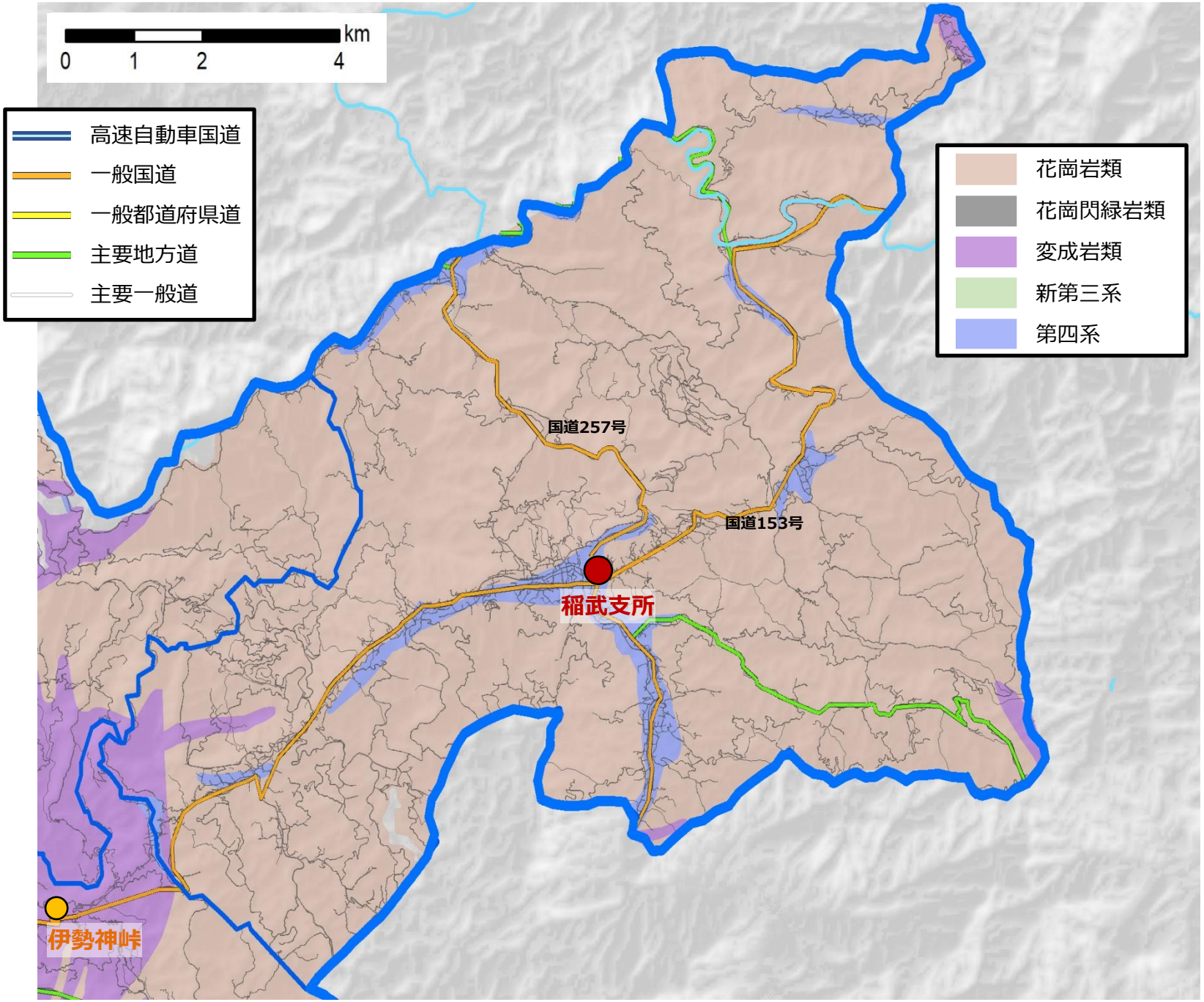
km
0
1
2
4
高速自動車国道
一般国道
一般都道府県道
主要地方道
主要一般道
花崗岩類
花崗閃緑岩類
変成岩類
新第三系
第四系
国道257号
国道153号
稲武支所
伊勢神峠

豊田市 旭地区 【地質図】

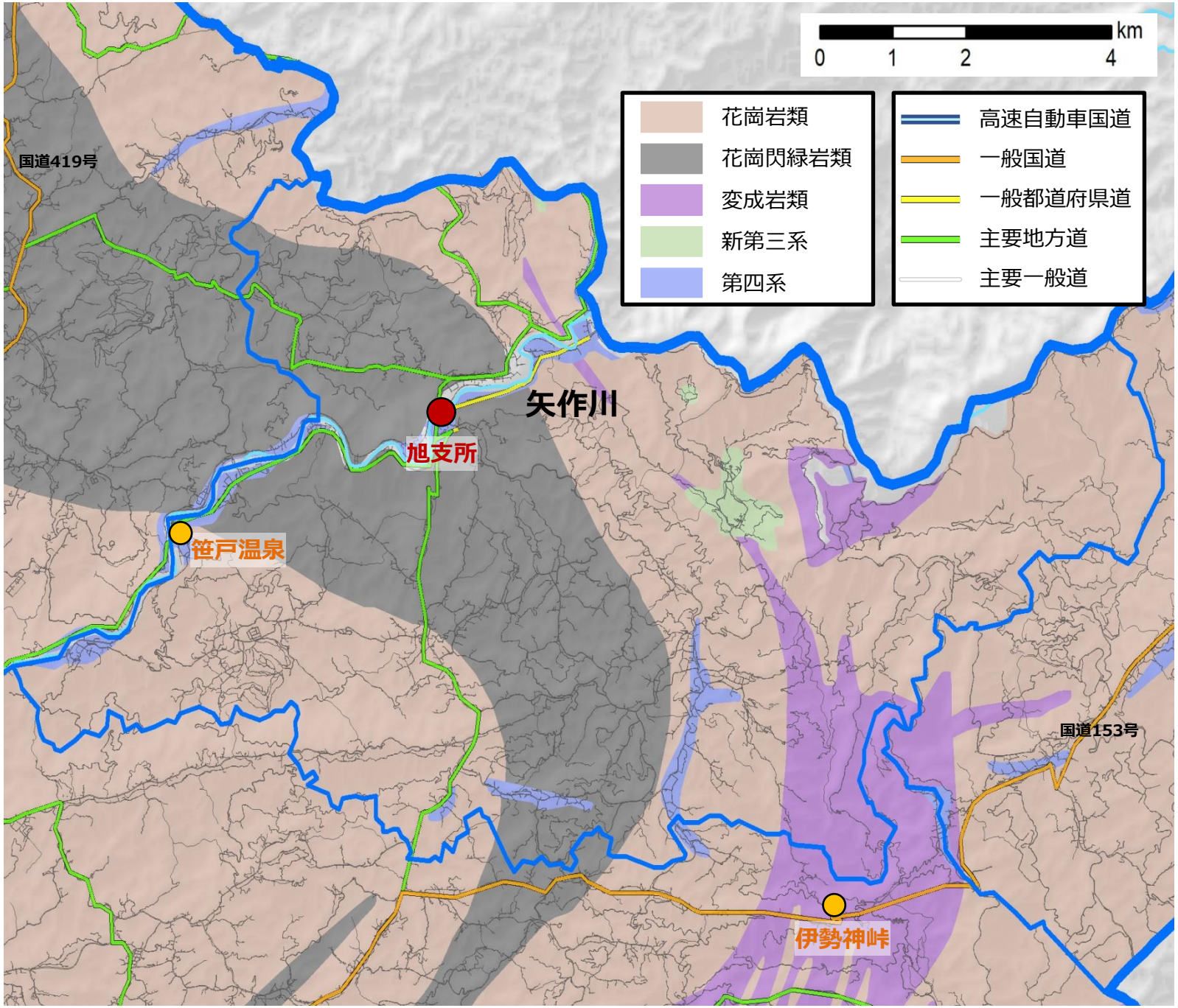
km
0
1
2
4
花崗岩類
花崗閃緑岩類
変成岩類
新第三系
第四系
高速自動車国道
一般国道
一般都道府県道
主要地方道
主要一般道
国道419号
矢作川
旭支所
笹戸温泉
国道153号
伊勢神峠

豊田市 小原地区 【地質図】

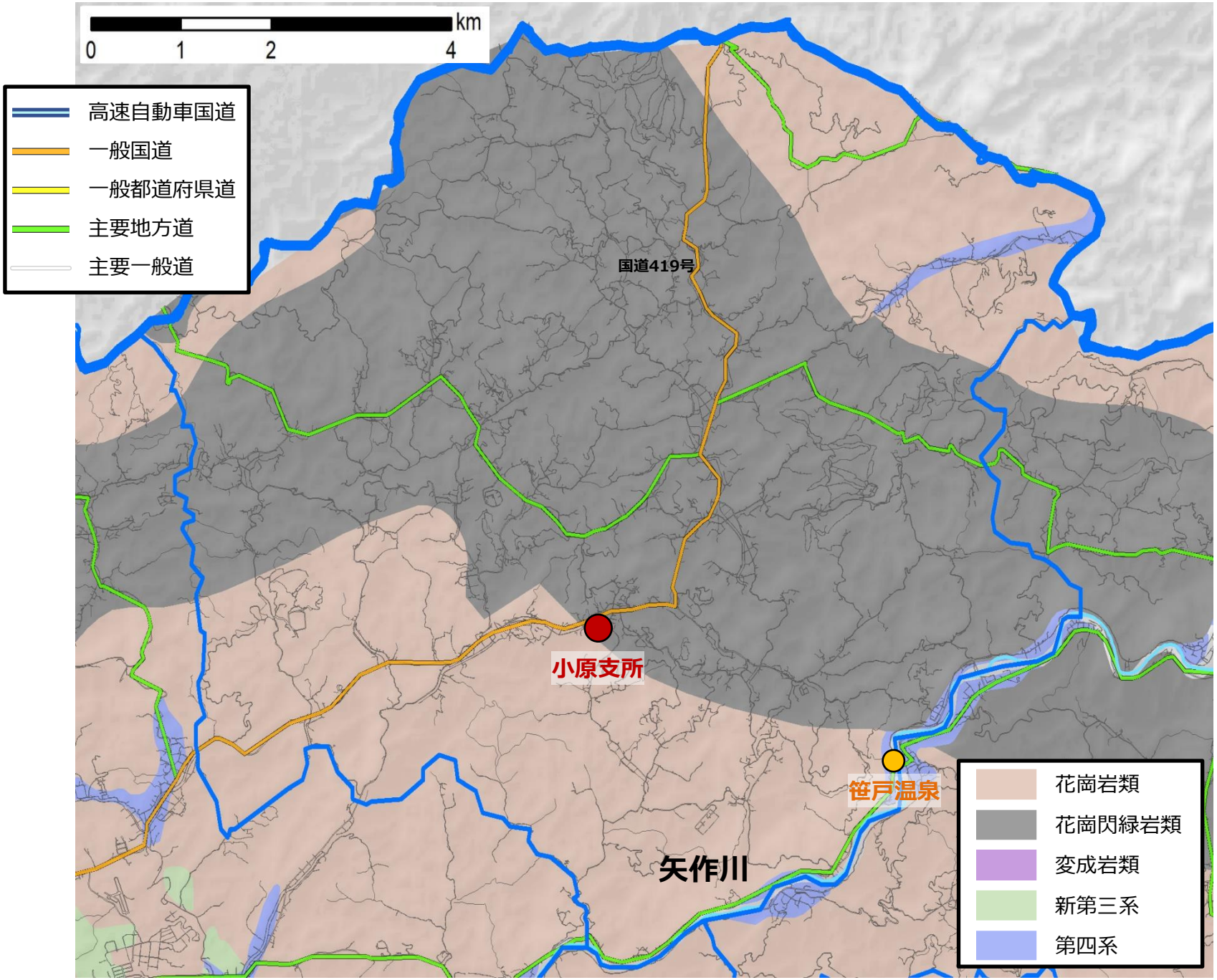
km
0
1
2
4
高速自動車国道
一般国道
一般都道府県道
主要地方道
主要一般道
国道419号
小原支所
笹戸温泉
矢作川
花崗岩類
花崗閃緑岩類
変成岩類
新第三系
第四系

豊田市 藤岡地区 【地質図】

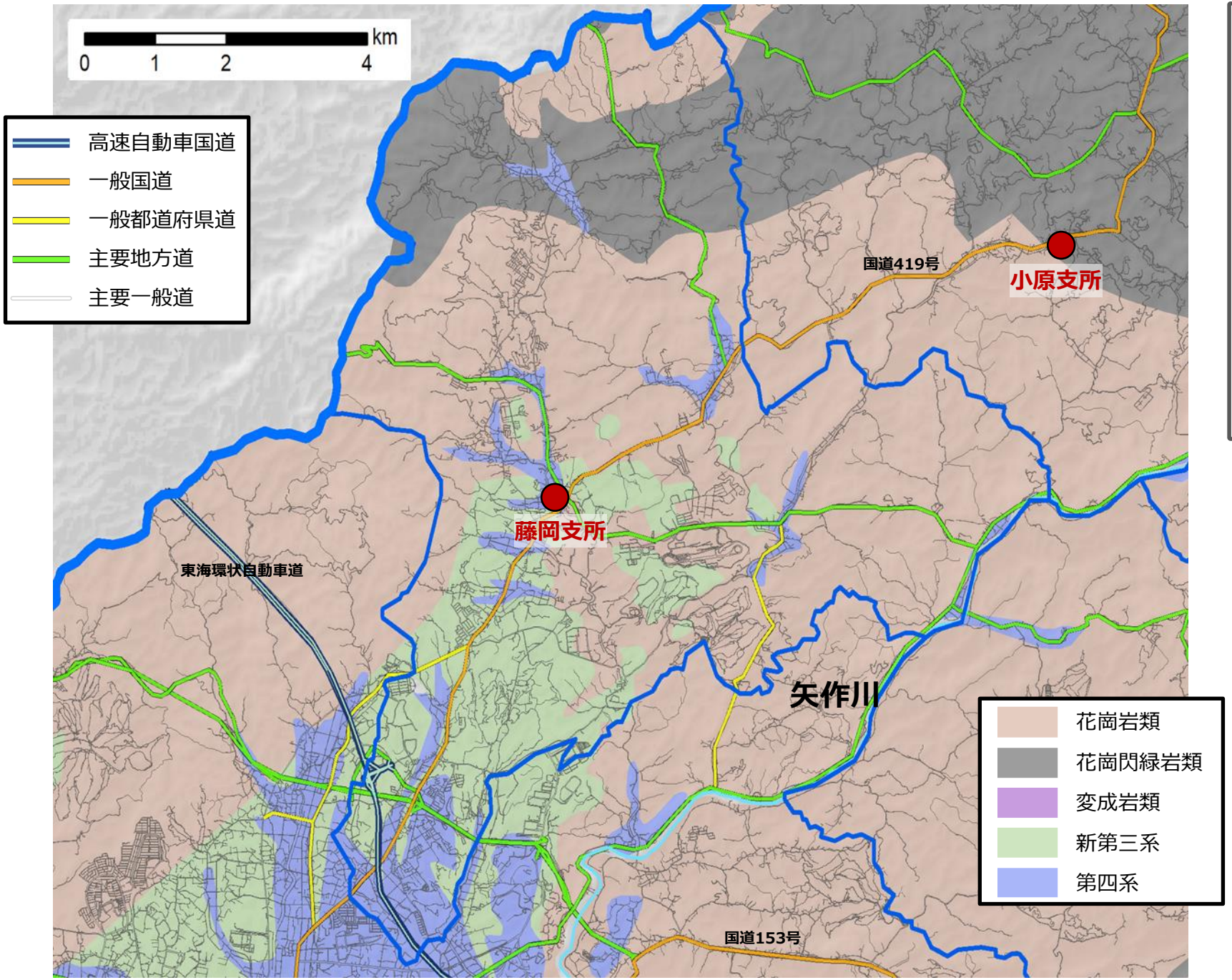
km
0
1
2
4
高速自動車国道
一般国道
一般都道府県道
主要地方道
主要一般道
国道419号
小原支所
藤岡支所
東海環状自動車道
矢作川
国道153号
花崗岩類
花崗閃緑岩類
変成岩類
新第三系
第四系