豊田市防災気象情報HP
リニューアルのお知らせ

NEW!

- ✔ デザインの刷新
- ✔ 拡大縮小可能な地図
- ✔ 各種気象情報の重ね合わせ機能

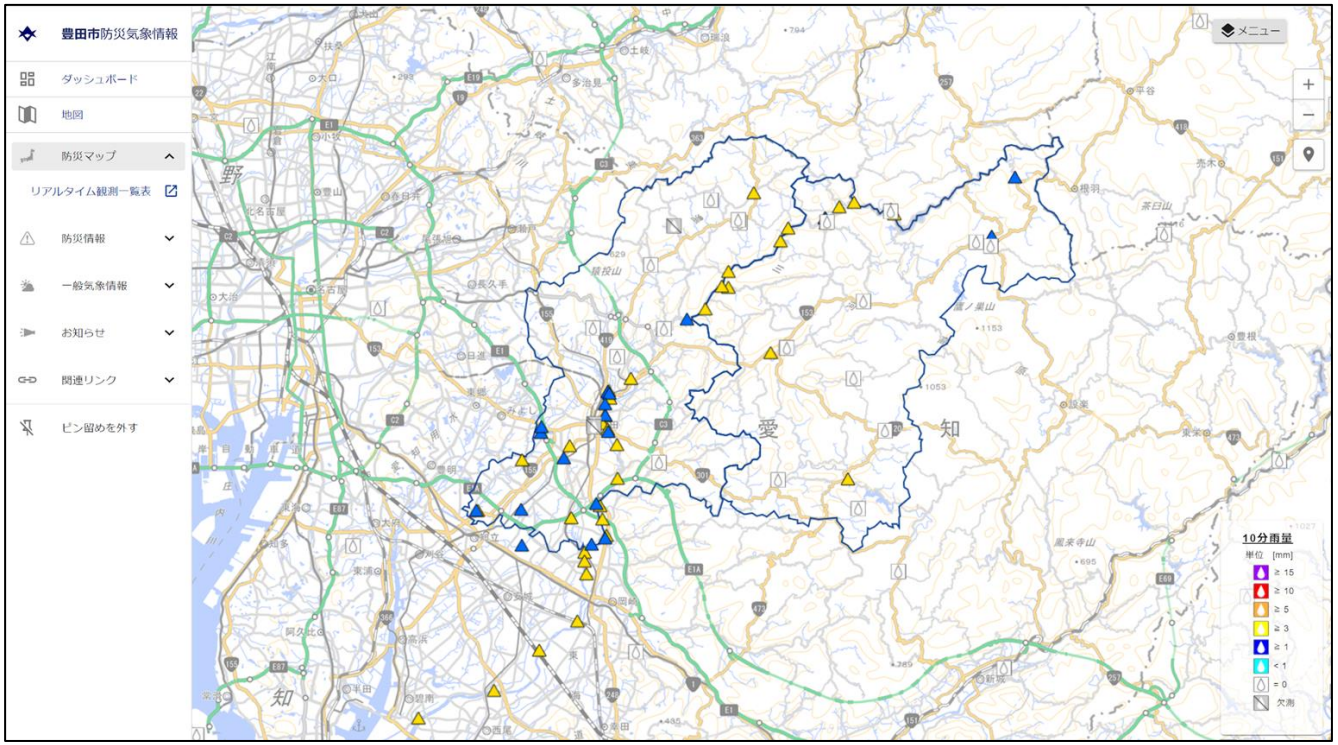

【ダッシュボード】

①防災情報
発令中の気象注意報・警報、土砂災害警戒情報を表示します。

②これからの天気
豊田市の3時間毎、36時間先までの天気予報を表示します。1時間毎表示に切り替えることもできます。

③防災マップ
防災マップを表示します。

④防災情報
気象注意報・警報、台風情報、地震情報等を表示します。

⑤一般気象情報
豊田市内のピンポイント予報等を表示します。

⑥お知らせ
豊田市からの災害情報、避難情報、各種お知らせを表示します。

【防災マップ】

防災マップ上に、マップメニューで選択した情報を
重ね合わせて表示することができます。

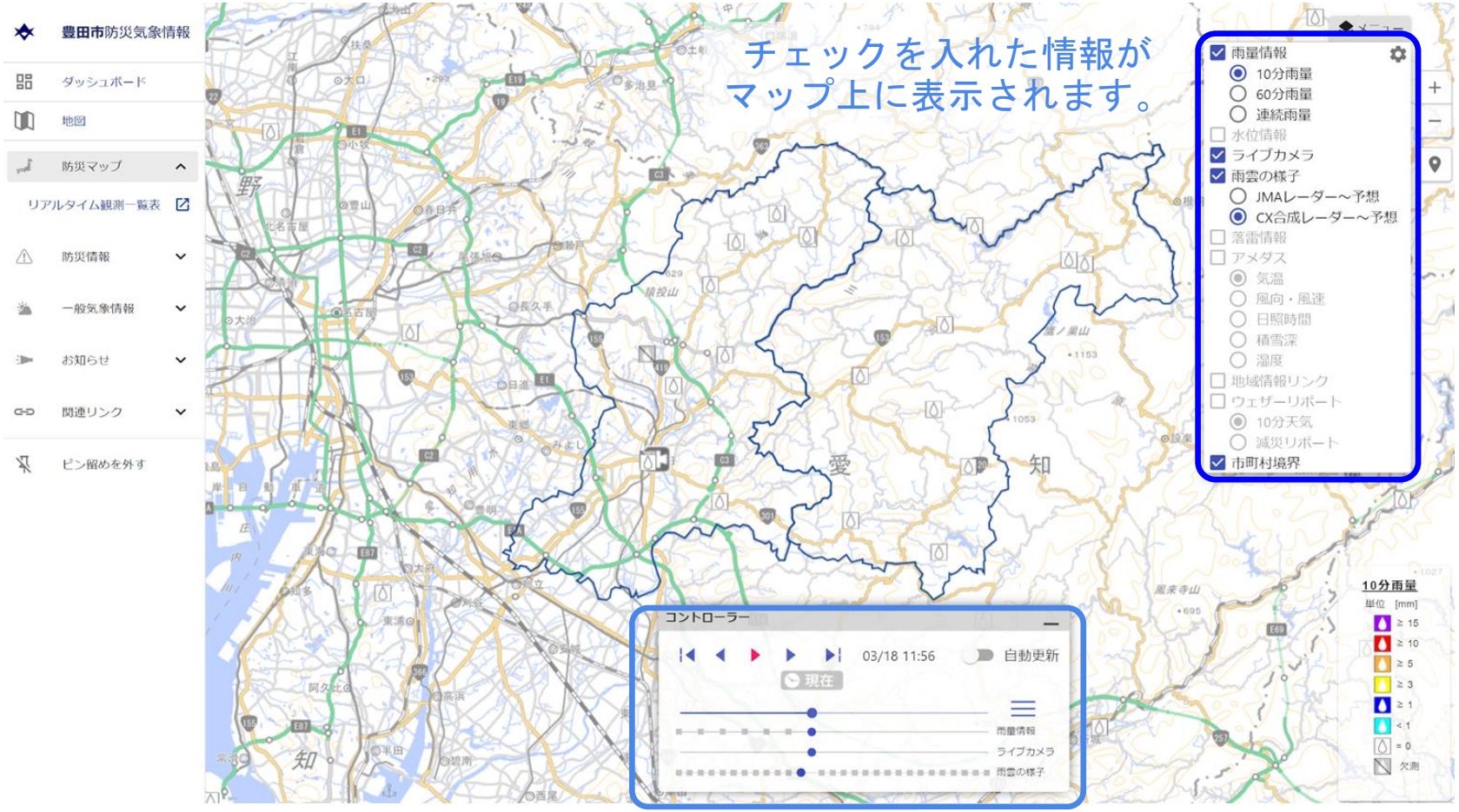

チェックを入れた情報はコントローラーで過去～現在の推移を確認できます。
※雨雲の様子は5時間先も確認可能。

【防災マップ/リアルタイム観測一覧表】

豊田市に関連する観測地点における
雨量情報、水位情報を表示します。

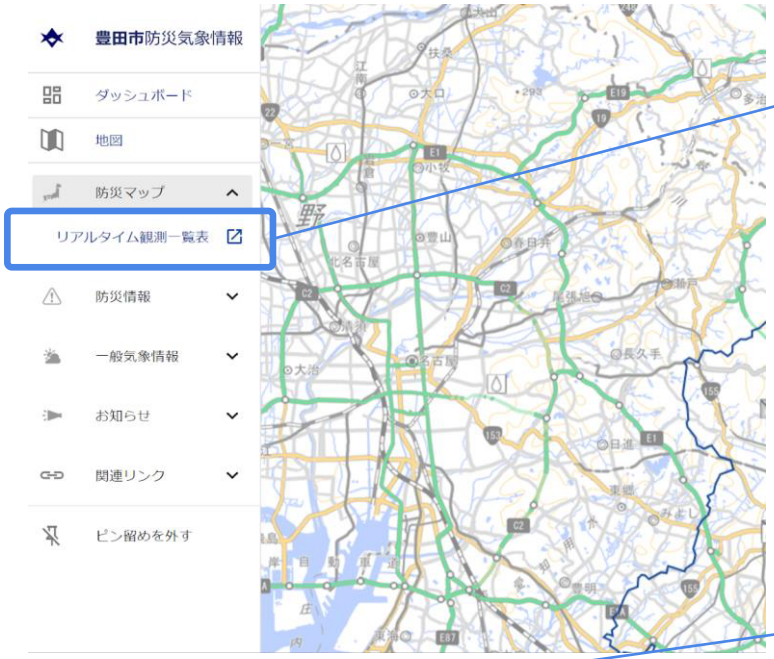

雨量情報と水位情報を
切り替えられます。

地点名をクリックすると、
雨量情報、水位情報共に
詳細グラフが表示されます。

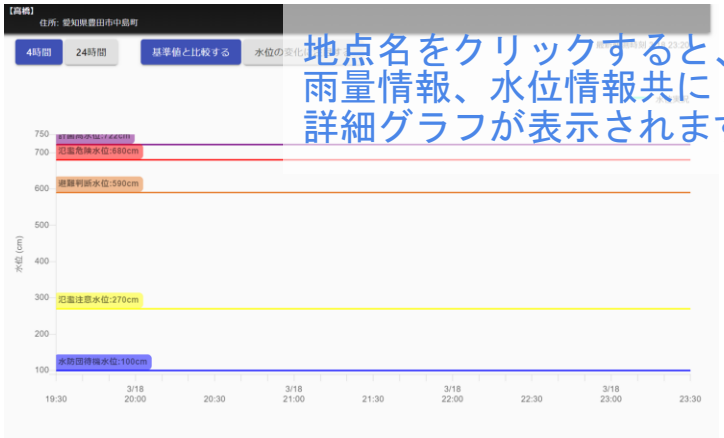

【防災情報/気象注意報・警報】

気象庁から発表される気象注意報・警報などを表示することができます。

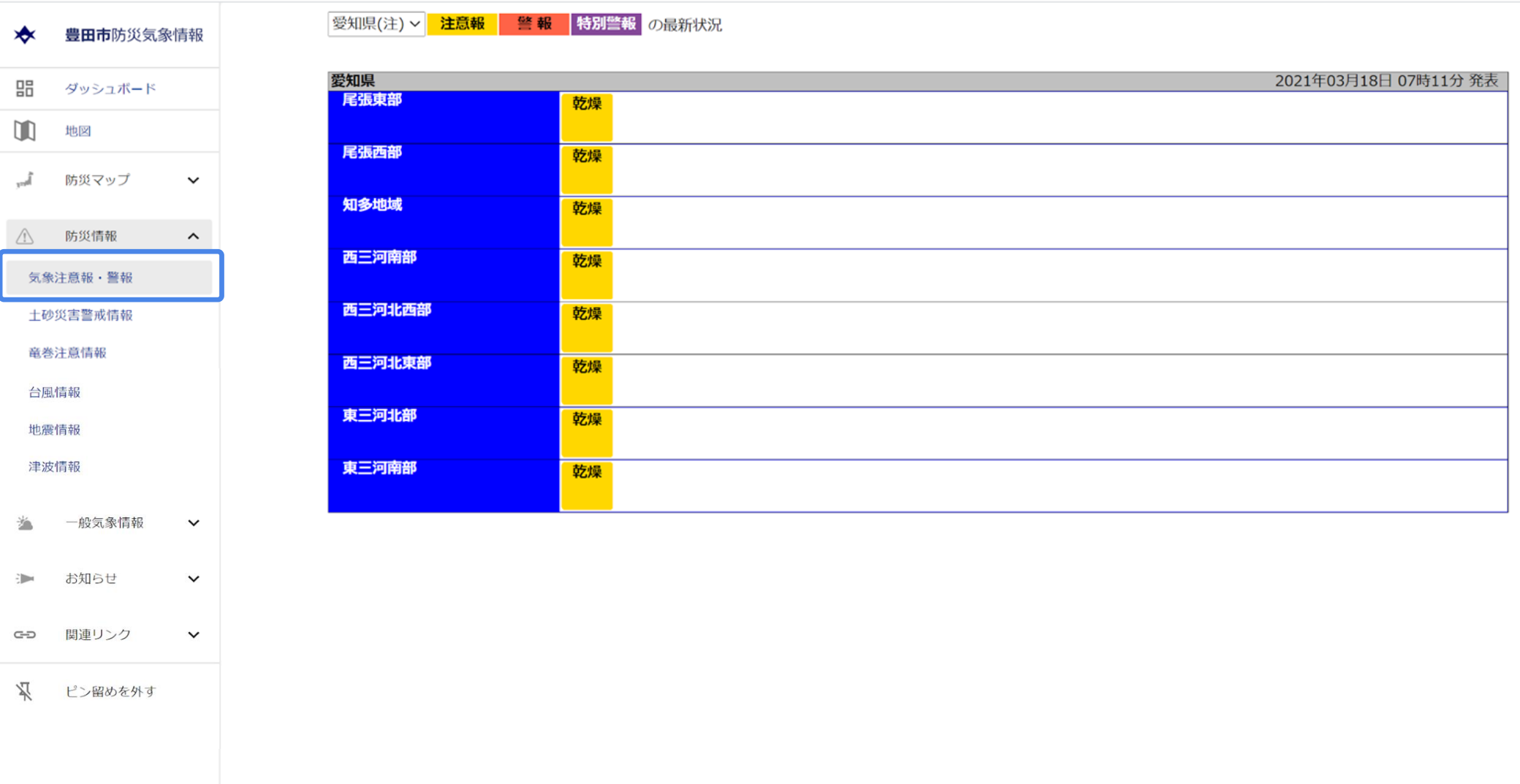

【防災情報/土砂災害・竜巻・台風・地震・津波情報】

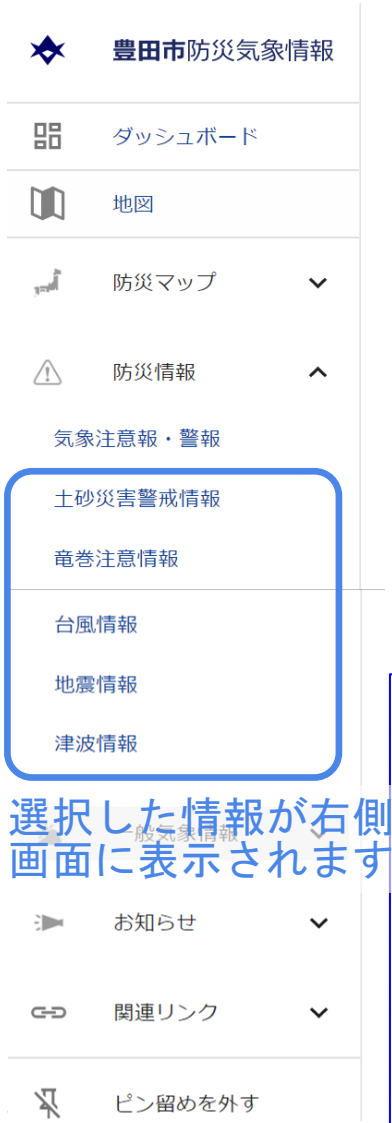

選択した情報が右側の画面に表示されます。

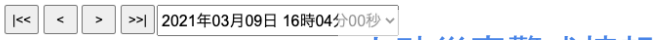

土砂災害警戒情報

土砂災害警戒情報
2021年03月09日 16時04分00秒

現在、土砂災害警戒情報は、発表されておりません。

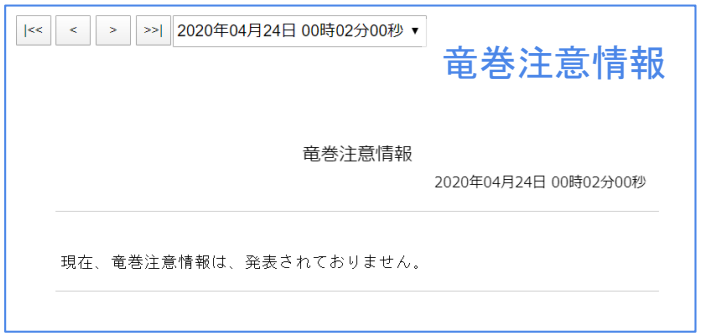

竜巻注意情報

竜巻注意情報
2020年04月24日 00時02分00秒

現在、竜巻注意情報は、発表されておりません。

地震情報

台風情報

津波情報

【一般気象情報/WNIピンポイント予報】

豊田市内の各地区のピンポイント予報を表示します。

【一般気象情報/衛星画像・天気図】

選択した情報が右側の画面に表示されます。

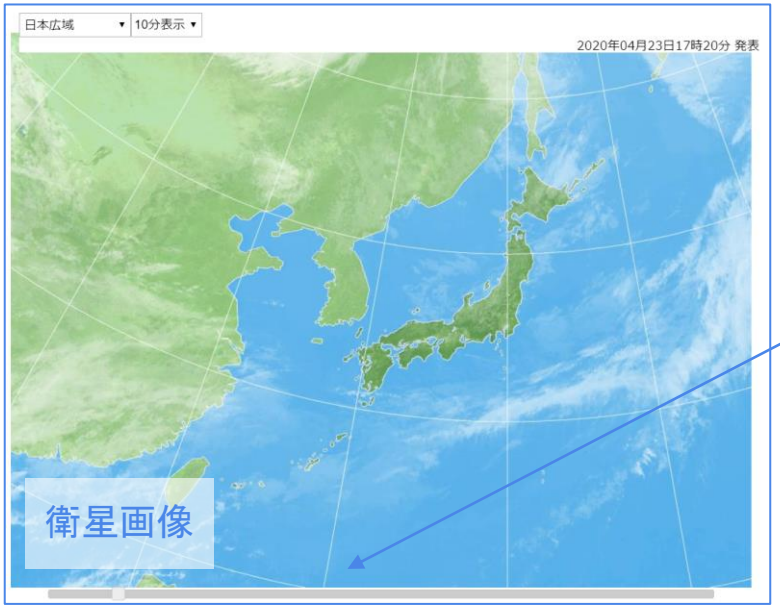

画面下部のコントローラーで過去～現在の推移を確認できます。天気図の場合は、予想天気図を表示することも可能です。

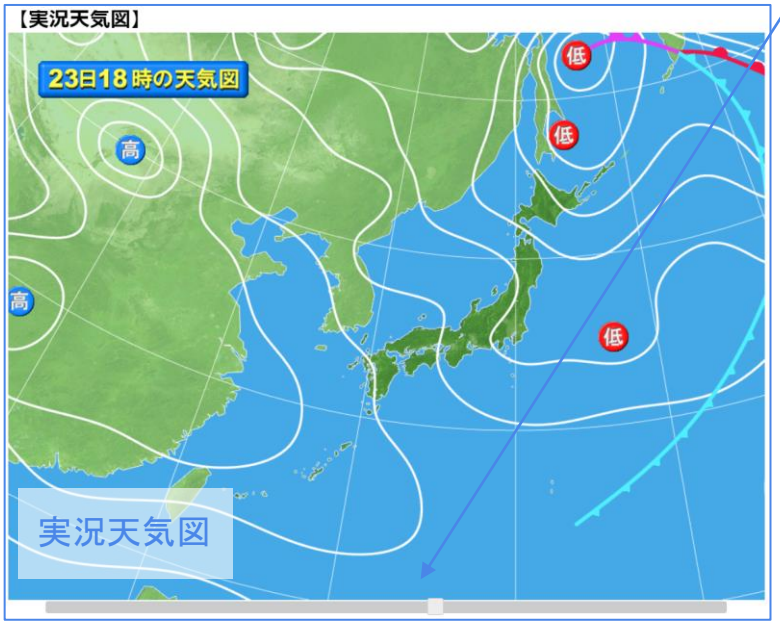

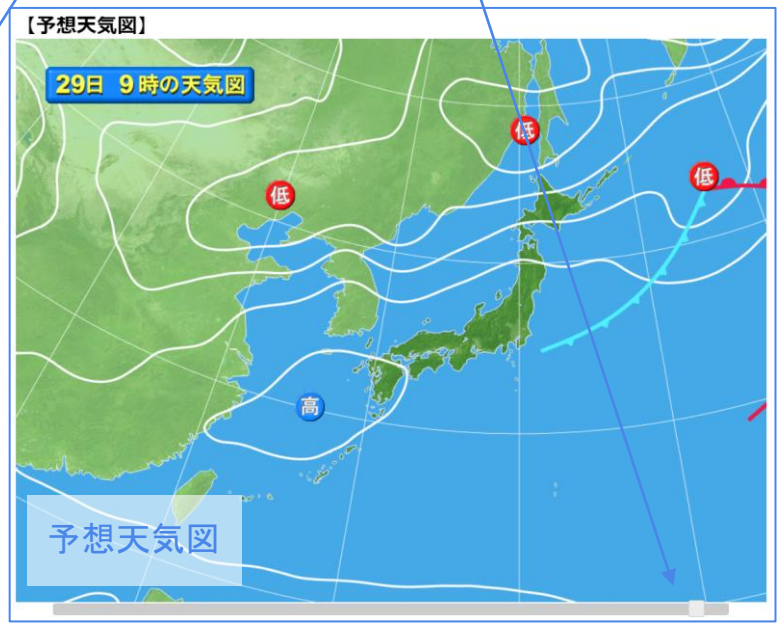

【お知らせ】

当サイトのメンテナンス作業に関する情報を表示します。

選択した情報が右側の
画面に表示されます。