1/2　1：25,000

豊田都市計画総括図（豊田市）

平成二十六年六月　調製

位置図

主な都市計画決定の告示年月日

区域区分（市街化区域、市街化調整区域）	平成26年 3月25日	愛知県告示第	165号
用途地域	平成26年 3月25日	豊田市告示第	186号
都市計画道路	平成26年 3月25日	愛知県告示第	166号
	平成22年12月24日	豊田市告示第	642号
都市計画公園	平成15年10月 3日	愛知県告示第	784号
	平成24年 3月28日	豊田市告示第	134号
都市計画緑地	平成22年12月24日	愛知県告示第	786号
	平成25年 7月 1日	豊田市告示第	366号
防火地域及び準防火地域	平成24年 3月 1日	豊田市告示第	95号

この地図は、周辺市町の長の御聞承認を得て作成したものである。

（承認番号）			
25豊都計第51号	（瀬戸市）	平成26年 10月時点
25豊都第9号	（長久手市）	平成26年 12月時点
25日都第45号	（日進市）	平成26年 3月時点
豊都発第21号	（東郷町）	平成26年 3月時点
25みま都第26号	（みよし市）	平成24年 3月時点
刈企市第123号	（刈谷市）	平成26年 4月時点
知都計第214号	（知立市）	平成26年 3月時点
25都計第44号	（安城市）	平成26年 3月時点
25都第85号	（岡崎市）	平成26年 7月時点

留意事項

●この図は、都市計画法に基づいて定められた都市計画のおおむねの位置・区域等を示したものです。位置・区域等の詳細については、豊田市役所都市計画課で縦覧している計画図等で確認してください。ただし、豊田市以外の区域については、各市役所・役場へお問い合わせください。

●豊田市では、この他生産緑地地区が都市計画決定されています。

中心市街地拡大図

縮尺　1:10,000

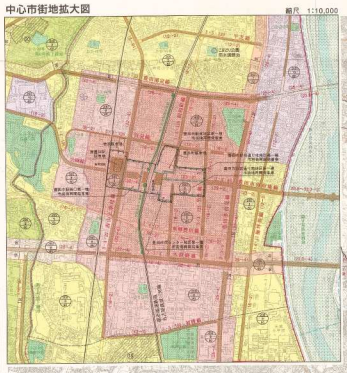

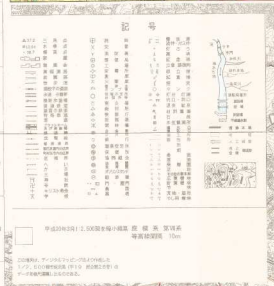

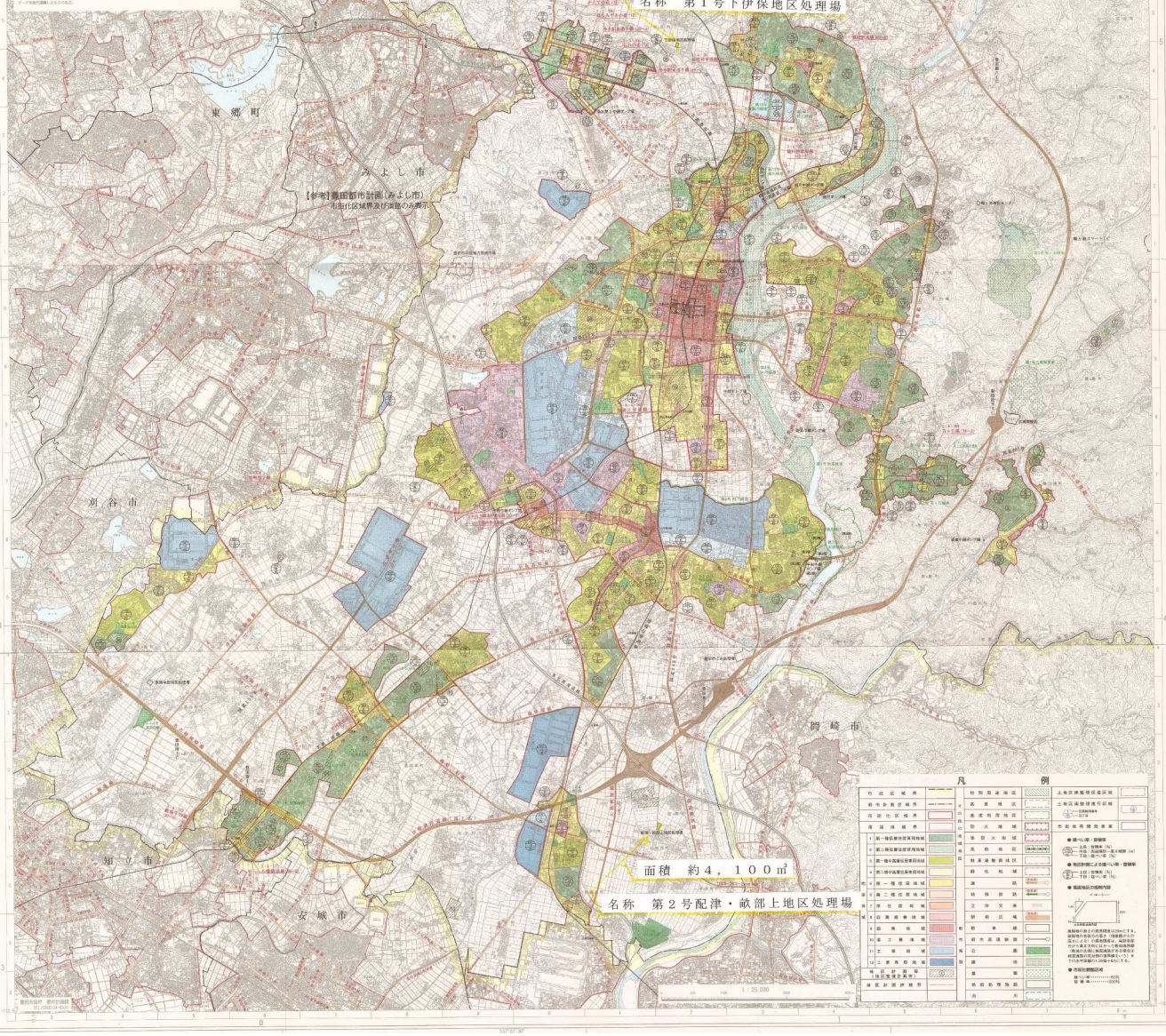

株式会社パスコ　調製