# 豊田市地震被害予測結果
# 報告書

平成 27 年 3 月

豊　田　市

# 目次

１．　概要
（１）目的・・・・・・・・・・・・・・・・・・・・・・・・・・・・・・・・・・・・・・・１
（２）調査の特徴・・・・・・・・・・・・・・・・・・・・・・・・・・・・・・・・・・・１
（３）想定の前提条件・・・・・・・・・・・・・・・・・・・・・・・・・・・・・・・・・１
２．　ハザードの想定
２．１　想定地震
（１）過去地震最大モデルの地震（愛知県（2014）モデル）・・・・・・・・・・・・・２
（２）理論上最大想定モデルの地震（内閣府（2011）モデル）・・・・・・・・・・・・２
２．２　想定地震の概要・・・・・・・・・・・・・・・・・・・・・・・・・・・・・・・３
２．３　留意事項・・・・・・・・・・・・・・・・・・・・・・・・・・・・・・・・・・・３
３．　調査単位
（１）メッシュの大きさ・・・・・・・・・・・・・・・・・・・・・・・・・・・・・・・４
（２）被害想定の区域・・・・・・・・・・・・・・・・・・・・・・・・・・・・・・・・４
４．　地震動予測結果
４．１　計測震度と震度階の関係・・・・・・・・・・・・・・・・・・・・・・・・・・・７
４．２　地震の揺れによる被害予想
（１）震度分布・・・・・・・・・・・・・・・・・・・・・・・・・・・・・・・・・・・８
（２）液状化危険度予測手法・・・・・・・・・・・・・・・・・・・・・・・・・・・１０
（３）液状化危険度予測結果・・・・・・・・・・・・・・・・・・・・・・・・・・・１１
（４）液状化に伴う沈下量の予測結果・・・・・・・・・・・・・・・・・・・・・・・１３
（５）崖崩れによる孤立集落の想定・・・・・・・・・・・・・・・・・・・・・・・・１５
５．　被害予測結果
５．１　建物被害・人的被害
（１）建物被害・・・・・・・・・・・・・・・・・・・・・・・・・・・・・・・・・・１８
（２）人的被害・・・・・・・・・・・・・・・・・・・・・・・・・・・・・・・・・・２２
５．２　ライフライン被害
（１）上水道・・・・・・・・・・・・・・・・・・・・・・・・・・・・・・・・・・・２４
（２）下水道・・・・・・・・・・・・・・・・・・・・・・・・・・・・・・・・・・・２５
（３）電力・・・・・・・・・・・・・・・・・・・・・・・・・・・・・・・・・・・・２６
（４）通信・・・・・・・・・・・・・・・・・・・・・・・・・・・・・・・・・・・・２７
（５）ガス・・・・・・・・・・・・・・・・・・・・・・・・・・・・・・・・・・・・２９
５．３　交通施設被害
（１）道路・・・・・・・・・・・・・・・・・・・・・・・・・・・・・・・・・・・・３０
（２）鉄道・・・・・・・・・・・・・・・・・・・・・・・・・・・・・・・・・・・・３１
（３）ヘリポート・・・・・・・・・・・・・・・・・・・・・・・・・・・・・・・・・３１
５．４　産業保安施設・・・・・・・・・・・・・・・・・・・・・・・・・・・・・・・３２
５．５　生活支障等
（１）避難者・・・・・・・・・・・・・・・・・・・・・・・・・・・・・・・・・・・３３

（２）帰宅困難者・・・・・・・・・・・・・・・・・・・・・・・・・・・・・・・３３
（３）物資不足・・・・・・・・・・・・・・・・・・・・・・・・・・・・・・・３７
（４）医療機能支障・・・・・・・・・・・・・・・・・・・・・・・・・・・・・３８
（５）住機能支障・・・・・・・・・・・・・・・・・・・・・・・・・・・・・・３９
５．６　廃棄物・・・・・・・・・・・・・・・・・・・・・・・・・・・・・・・４２
５．７　教育機能支障・・・・・・・・・・・・・・・・・・・・・・・・・・・・４２
５．８　就労支障・・・・・・・・・・・・・・・・・・・・・・・・・・・・・・４３
５．９　清掃・衛生機能支障・・・・・・・・・・・・・・・・・・・・・・・・・４３
５．10　経済被害額・・・・・・・・・・・・・・・・・・・・・・・・・・・・・４４
５．11　エレベータ閉じ込め・・・・・・・・・・・・・・・・・・・・・・・・・４４
５．12　文化財被害・・・・・・・・・・・・・・・・・・・・・・・・・・・・・４５

参考資料

１．　建物被害の予測・・・・・・・・・・・・・・・・・・・・・・・・・・・・４６
２．　人的被害の予測・・・・・・・・・・・・・・・・・・・・・・・・・・・・６０
３．　過去地震最大モデル、理論上最大想定モデル、東海・東南海連動の
建物被害・人的被害等の想定結果比較・・・・・・・・・・・・・・・・・１０６
４．　ライフライン被害（過去地震最大モデル、東海・東南海連動）比較・・・１０７
５．　防災対策の効果・・・・・・・・・・・・・・・・・・・・・・・・・・・１０８
６．　豊田市の防災課題・・・・・・・・・・・・・・・・・・・・・・・・・・１１０
７．　全国から見た豊田市の状況(理論上最大想定モデル)・・・・・・・・・・１１２
８．　被害予測結果を踏まえた今後の対応・・・・・・・・・・・・・・・・・１１３
（１）過去地震最大モデルの対応方針・・・・・・・・・・・・・・・・・・・１１３
（２）理論上最大想定モデルの対応方針・・・・・・・・・・・・・・・・・・１１３
（３）被災地全体を踏まえた豊田市の対応・・・・・・・・・・・・・・・・・１１３

## １．　概　要

### （１）　目　的

東日本大震災の発生に伴い、内閣府が平成２５年５月に南海トラフの巨大地震に対する被害想定を公表し、愛知県は、内閣府の被害想定を参考に平成２６年５月に被害想定を公表した。

広大な山間地域と企業集積地を有する豊田市として、より詳細な被害予測が必要となるため、国や愛知県の被害想定を参考に、豊田市の地域特性を考慮した被害予測を独自に実施した。

今後の災害対策の効果的な推進の基礎資料とするために、今回の被害予測結果を活用していく。

### （２）　調査の特徴　《愛知県の被害予測結果よりきめ細かな予測を実施》

①DID 地区（人口が集中している旧豊田市の大半）は 50mメッシュの地盤モデルを作成。
（愛知県　平成 14 年度地震モデル：500mメッシュ　平成 25 年度地震モデル：250mメッシュ）
②建物被害・人的被害・火災被害・避難者について小学校区・中学校区単位で推計を実施。
③帰宅困難者数について、中京都市圏パーソントリップ調査の対象である、豊田市西部地域（旧豊田市と旧藤岡町）において、調査データに基づき詳細なゾーン区分で算出。
④国・県・市道（1 級）道路網の寸断（土砂災害）による孤立集落発生の可能性を検討。
⑤愛知県のボーリング調査データ（約 2,500 か所）に約 3,500 か所の調査データを加えた約 6,000 か所のボーリング調査データを活用し、より詳細な地質・地盤の分布状況から震度想定及び液状化危険度を調査。

### （３）　想定の前提条件

今回の調査において想定した地震に基づき、建物被害、人的被害等の被害量を想定した。また、想定時間帯については、市民の生活行動が反映できるよう、冬・深夜 5 時、夏・昼 12 時、冬・夕方 18 時を設定して、被害量を想定するとともに、対策を講じることによる減災効果を併せて想定した。

| シーン設定 | 想定される被害の特徴 |
|---|---|
| 冬・深夜 5 時 | ➢ 市民の多くが自宅で就寝中に被災するため、家屋倒壊による死者が発生する危険性が高い。 |
| 夏・昼 12 時 | ➢ オフィス、繁華街等に多数の滞留者が集中しており、自宅外で被災する場合が多い。 |
| 冬・夕方 18 時 | ➢ 住宅、飲食店などで火気使用が最も多い時間帯で、出火件数が最も多くなる。<br>➢ オフィスや繁華街周辺のほか、ターミナル駅にも滞留者が多数存在する。 |

## ２．　ハザードの想定

### ２．１　想定地震

#### （１）　過去地震最大モデルの地震（愛知県(2014)モデル）

○愛知県(2014)で検討された「過去地震最大モデル」を想定。これは、南海トラフで繰り返し発生している地震・津波のうち、発生したことが明らかで規模の大きいもの（1707 年宝永地震、1854 年安政東海地震、1854 年安政南海地震、1944 年昭和東南海地震、1946 年昭和南海地震の 5 地震）を重ね合わせたモデルである。

○南海トラフでは約 100～150 年の間隔で大地震が発生しており、昭和東南海地震（1944 年）、昭和南海地震（1946 年）が起きてから約 70 年が経過しているため、南海トラフにおける次の大地震発生の可能性が高まってきている。

○南海トラフで発生する地震のうち、既往最大と言われる 1707 年の「宝永地震」（M8.6）は、約 300 年前に発生しており、その発生間隔はおよそ 300～600 年と言われていることから、宝永クラスの地震をベースに、1854 年安政東海地震（M8.4）、1854 年安政南海地震（M8.4）、1944 年昭和東南海地震（M7.9）、1946 年昭和南海地震（M8.0）の揺れを網羅できるように設定したモデル「過去地震最大モデル」を設定した。

○この震源及び波源モデルは、愛知県が内閣府と方針等について相談しながら検討した独自モデルであり、全体の地震規模等については、現在内閣府にて検討中である。

○豊田市の地震被害を検討する上で重要なモデルとした。

#### （２）　理論上最大想定モデルの地震（内閣府(2011)モデル）

○国は、戦後最大の甚大な被害をもたらした平成 23 年 3 月の東日本大震災を教訓として、南海トラフで発生する恐れのある地震・津波のうち、これまでの想定をはるかに超える巨大な地震として、「あらゆる可能性を考慮した最大クラスの地震・津波」を想定した。

○「あらゆる可能性を考慮した最大クラスの地震・津波」は、千年に一度あるいはそれよりもっと発生頻度が低いものであるが、「命を守る」ことを基本として、被害の最小化を主眼とする「減災」の考え方に基づいて、対策の基本的な方向性を示している。

○内閣府では、5 つのケースにより検討が行われているが、本調査においては、愛知県(2014)でも検討しており、豊田市に影響の大きい陸側ケースを用いた。

○豊田市においても同様に、特に「命を守る」という観点で想定外をなくすことを念頭に地震対策を講じることが不可欠であることから、あらゆる可能性を考慮した最大クラスの地震モデル「理論上最大想定モデル」を設定した。

○この震源モデルは、平成 24 年 8 月 29 日に内閣府から公表された最大クラスの地震モデルと同じものである。

（今回の調査で想定した「理論上最大想定モデル」の検討ケース）

・国の地震ケース※（5 通り）のうち、陸側ケース

※「南海トラフの巨大地震モデル検討会」による震源モデル

## ２．２　想定地震の概要

| 項　目 | 過去地震最大モデル | 理論上最大想定モデル |
|---|---|---|
| 地震の規模 | 現在内閣府にて検討中 | M9.0 |
| 最大震度 | 震度６強（市南西部で若干） | 震度６強（市南西部の多く） |
| 発生間隔 | 約 100～150 年の間隔 ※1 | 1,000 年に一度あるいはそれよりもっと発生頻度が低い |
| 地震想定 | 過去に南海トラフで繰り返し発生している地震のうち、発生したことが明らかで規模の大きい 5 つの地震を重ね合せたモデル　※2 | 南海トラフで発生する恐れのある地震のうち、あらゆる可能性を考慮した最大クラスの地震を想定したモデル |
| 直接被害の予測数値 ※3 | 算出可能 | 算出可能 |
| 間接被害の予測数値 ※4 | 算出可能 | 算出不可 ※5 |

※１ 南海トラフ地震の周期。
※２ 1707 年宝永地震（M8.6)、1854 年安政東海地震（M8.4 )、1854 年安政南海地震（M8.4)、1944 年昭和東南海地震（M7.9)、1946 年昭和南海地震（M8.0)
※３「人的被害」「建物被害」「火災被害」に関する予測数値。
※４「ライフライン被害」「避難者」「物資不足」「住機能被害」等に関する予測数値。
※５被害の評価手法は、実際に発生した地震の被害状況及び復旧状況のデータに基づいて設定されているため、「理論上最大想定モデル」のライフライン被害等については、これまでの経験をはるかに超える巨大地震を同様の手法で定量的に想定する事には不確かさが伴う。このため、主として「命を守る」という観点から地震対策を検討するため、建物被害、人的被害については国及び愛知県の被害の評価手法に準じて想定したが、不確定要素を多く含むライフライン被害等については、想定の結果が誤った認識を与える恐れがあることから、愛知県の被害予測と同じように定量的な想定は行わないこととした。

## ２．３　留意事項

○今回の調査は、今後の効果的な防災・減災対策の推進を目的として実施したものであり、次に発生する地震を具体的に想定したものではない。したがって、平成 14 年度、平成 15 年度に想定していた、東海地震単独、あるいは東海地震・東南海地震が連動する地震が発生する場合や、今回の想定を上回る規模の地震が発生する場合など、次に発生する地震についてはさまざまな可能性が考えられる。

○今回の調査は、一定の条件のもとに豊田市の被害について想定を行ったものであり、今回の想定とは異なる地震により異なる様相となることもありうることから、市内のすべての地域における防災・減災対策が必要であることは言うまでもない。

○今回の調査では、被害が定量化できない事項もあり、また、長周期地震動対策など、今後の課題として残されたものもある。

○今回の調査における想定結果は、被害評価手法の開発等の新たな知見やデータの更新によって、適宜見直されるものであり、各主体においてより詳細な検討が進められることが期待される。

○本報告書においては、複数の検討ケースの中から、豊田市全体で被害が最大となるケースを中心に想定結果を掲載している。

※長周期地震動とは…地震動には、短い周期の波によるガタガタとした揺れと、長い周期の波が伝わってきた結果生じる、ゆっくり繰り返す揺れが同時に混ざっており、後者の揺れが長周期地震動である。長い周期の波は短い周期の波に比べて減衰しにくく、震源から遠くてもあまり弱くならずに伝わる特徴がある。

## ３．　調査単位

### （１）　メッシュの大きさ

地震動の解析・評価を行う単位は、市南西部の DID（人口集中地区）を包絡した範囲を 50m メッシュとし、これ以外を 250m メッシュとした

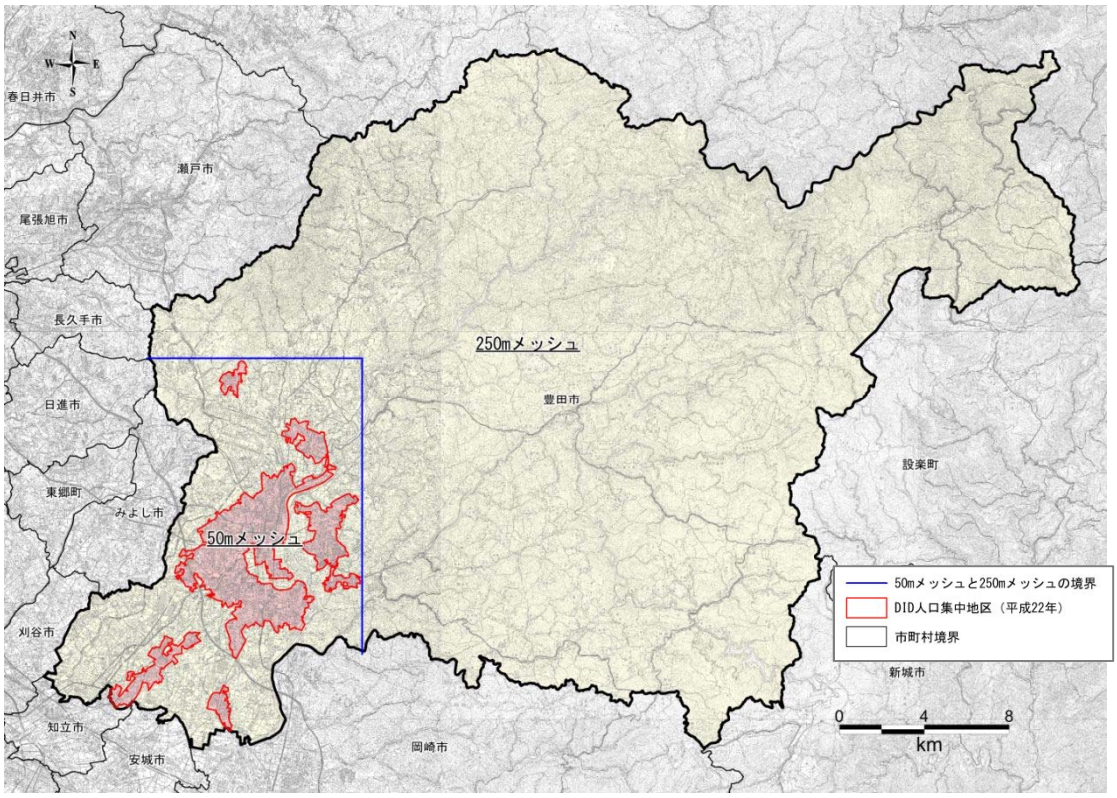


この地図は、国土地理院長の承認を得て、同院発行の数値地図 50000（地図画像）を複製したものである。

図　調査範囲

### （２）　被害想定の区域

支所管轄区域

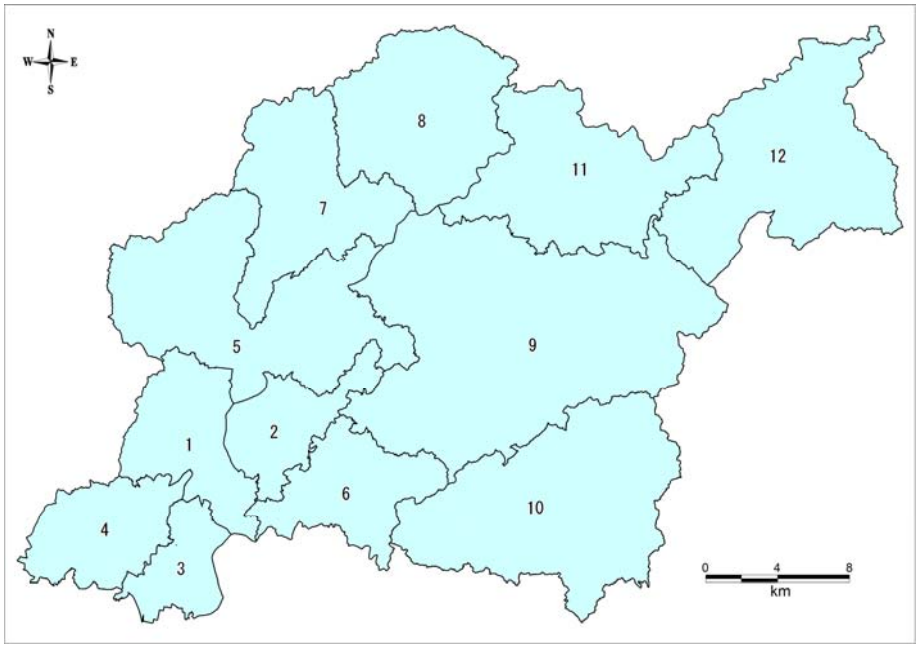


| No. | 支所名 |
|---|---|
| 1 | 挙母 |
| 2 | 高橋 |
| 3 | 上郷 |
| 4 | 高岡 |
| 5 | 猿投 |
| 6 | 松平 |
| 7 | 藤岡 |
| 8 | 小原 |
| 9 | 足助 |
| 10 | 下山 |
| 11 | 旭 |
| 12 | 稲武 |

図　支所管轄区分（12 地区）

中学校区

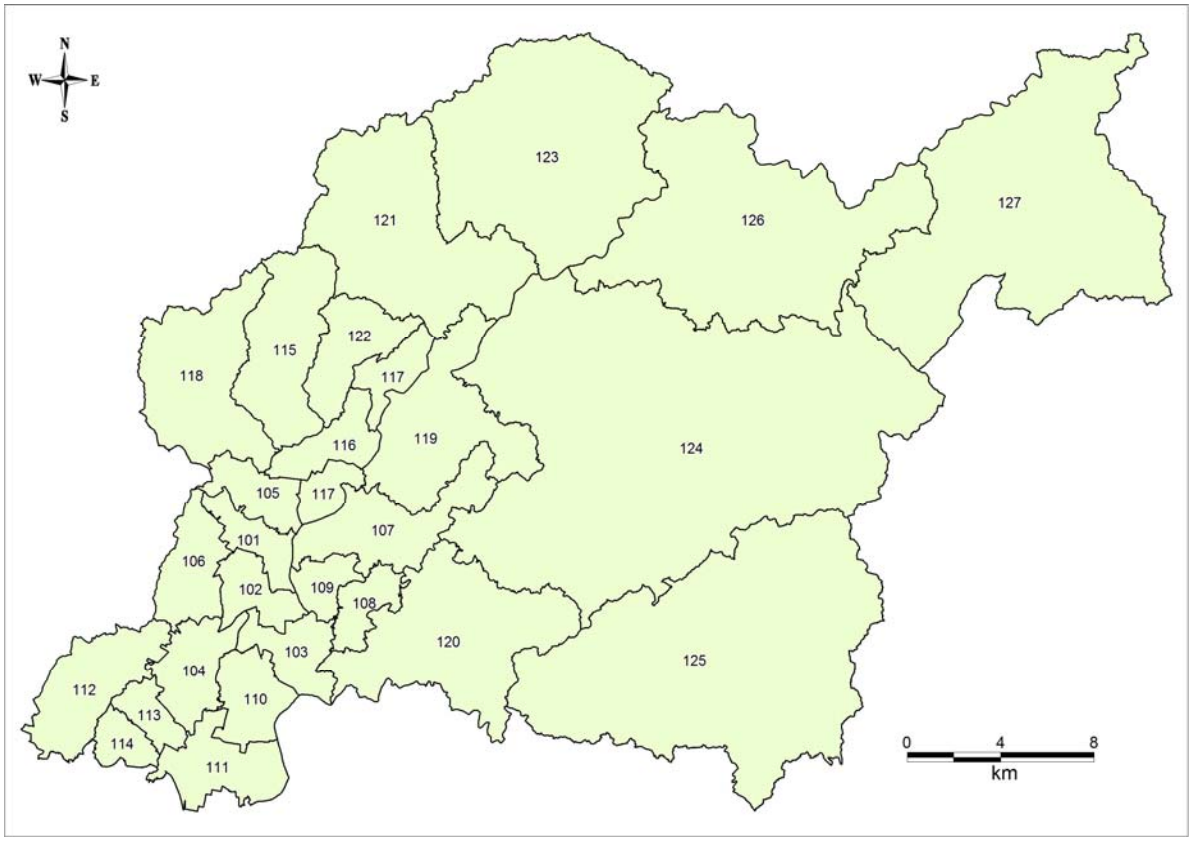


| No. | 中学校区名 | No. | 中学校区名 | No. | 中学校区名 |
|---|---|---|---|---|---|
| 101 | 崇化館 | 111 | 上郷 | 121 | 藤岡 |
| 102 | 朝日丘 | 112 | 前林 | 122 | 藤岡南 |
| 103 | 豊南 | 113 | 高岡 | 123 | 小原 |
| 104 | 竜神 | 114 | 若園 | 124 | 足助 |
| 105 | 梅坪台 | 115 | 猿投 | 125 | 下山 |
| 106 | 逢妻 | 116 | 井郷 | 126 | 旭 |
| 107 | 高橋 | 117 | 猿投台 | 127 | 稲武 |
| 108 | 益富 | 118 | 保見 | | |
| 109 | 美里 | 119 | 石野 | | |
| 110 | 末野原 | 120 | 松平 | | |

図　豊田市中学校区（27 校区）

小学校区

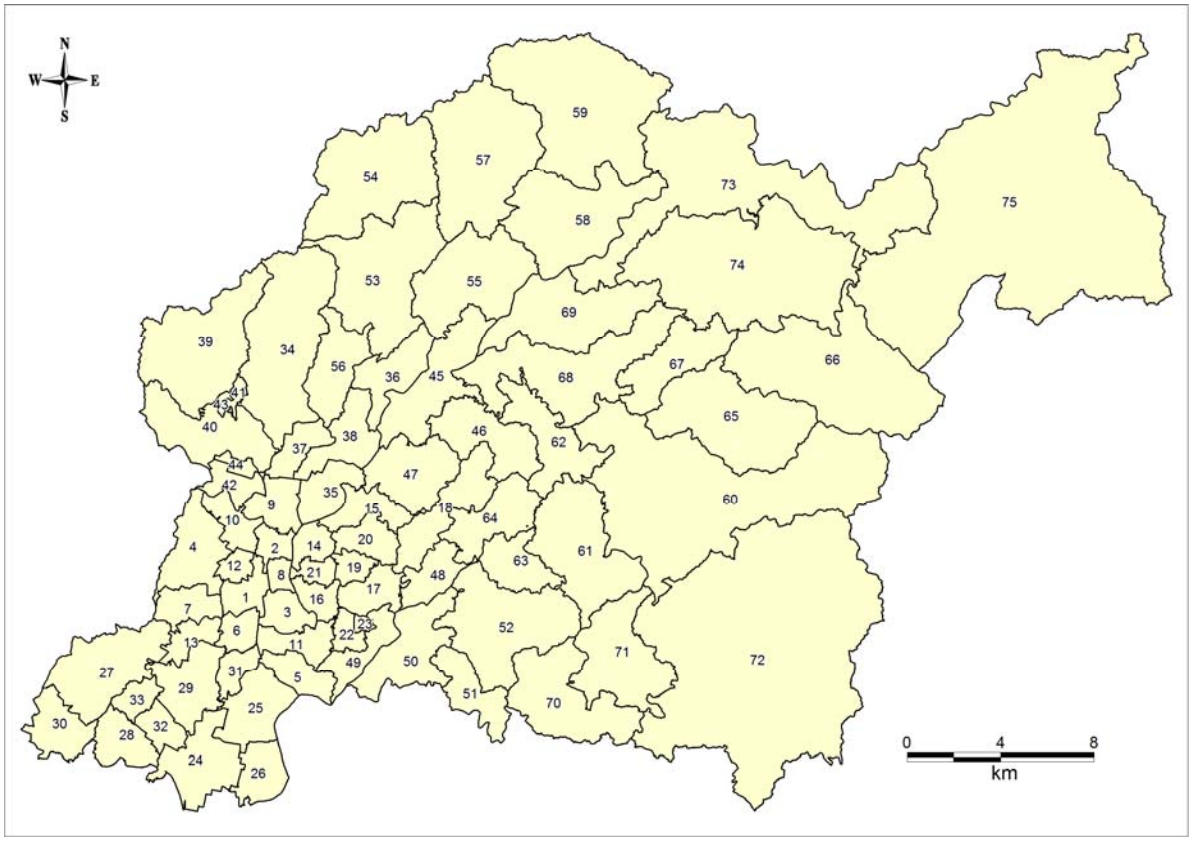


| No. | 小学校区名 | No. | 小学校区名 | No. | 小学校区名 | No. | 小学校区名 |
|---|---|---|---|---|---|---|---|
| 1 | 童子山 | 20 | 市木 | 39 | 大畑 | 58 | 本城 |
| 2 | 挙母 | 21 | 広川台 | 40 | 伊保 | 59 | 小原中部 |
| 3 | 根川 | 22 | 五ヶ丘 | 41 | 東保見 | 60 | 足助 |
| 4 | 小清水 | 23 | 五ヶ丘東 | 42 | 浄水 | 61 | 冷田 |
| 5 | 前山 | 24 | 高嶺 | 43 | 西保見 | 62 | 追分 |
| 6 | 山之手 | 25 | 寿恵野 | 44 | 浄水北 | 63 | 佐切 |
| 7 | 美山 | 26 | 畝部 | 45 | 東広瀬 | 64 | 則定 |
| 8 | 元城 | 27 | 堤 | 46 | 中金 | 65 | 萩野 |
| 9 | 梅坪 | 28 | 若園 | 47 | 上鷹見 | 66 | 明和 |
| 10 | 朝日 | 29 | 竹村 | 48 | 幸海 | 67 | 新盛 |
| 11 | 平和 | 30 | 駒場 | 49 | 岩倉 | 68 | 大蔵 |
| 12 | 衣丘 | 31 | 大林 | 50 | 九久平 | 69 | 御蔵 |
| 13 | 土橋 | 32 | 若林東 | 51 | 滝脇 | 70 | 花山 |
| 14 | 寺部 | 33 | 若林西 | 52 | 豊松 | 71 | 大沼 |
| 15 | 平井 | 34 | 加納 | 53 | 飯野 | 72 | 巴ヶ丘 |
| 16 | 野見 | 35 | 青木 | 54 | 石畳 | 73 | 小渡 |
| 17 | 古瀬間 | 36 | 西広瀬 | 55 | 御作 | 74 | 敷島 |
| 18 | 矢並 | 37 | 四郷 | 56 | 中山 | 75 | 稲武 |
| 19 | 東山 | 38 | 井上 | 57 | 道慈 | | |

図　豊田市小学校区（75 校区）

## ４．　地震動予測結果

### ４．１　計測震度と震度階の関係

表に気象庁による計測震度と震度階の関係を示す。なお、各予測結果図には支所管轄区域（12 地区）を重ねて示している。豊田市西部の低地においては、理論上最大想定モデル及び過去地震最大モデルでともに最大で震度 6 強を示す結果となった。

表　計測震度と震度階の関係

| 震度階級 | 計測震度 | 震度階級 | 計測震度 |
|---|---|---|---|
| 0 | 0.5未満 | 5弱 | 4.5以上5.0未満 |
| 1 | 0.5以上1.5未満 | 5強 | 5.0以上5.5未満 |
| 2 | 1.5以上2.5未満 | 6弱 | 5.5以上6.0未満 |
| 3 | 2.5以上3.5未満 | 6強 | 6.0以上6.5未満 |
| 4 | 3.5以上4.5未満 | 7 | 6.5以上 |

## ４．２　地震の揺れによる被害予想

### （１）　震度分布

（a）過去地震最大モデル

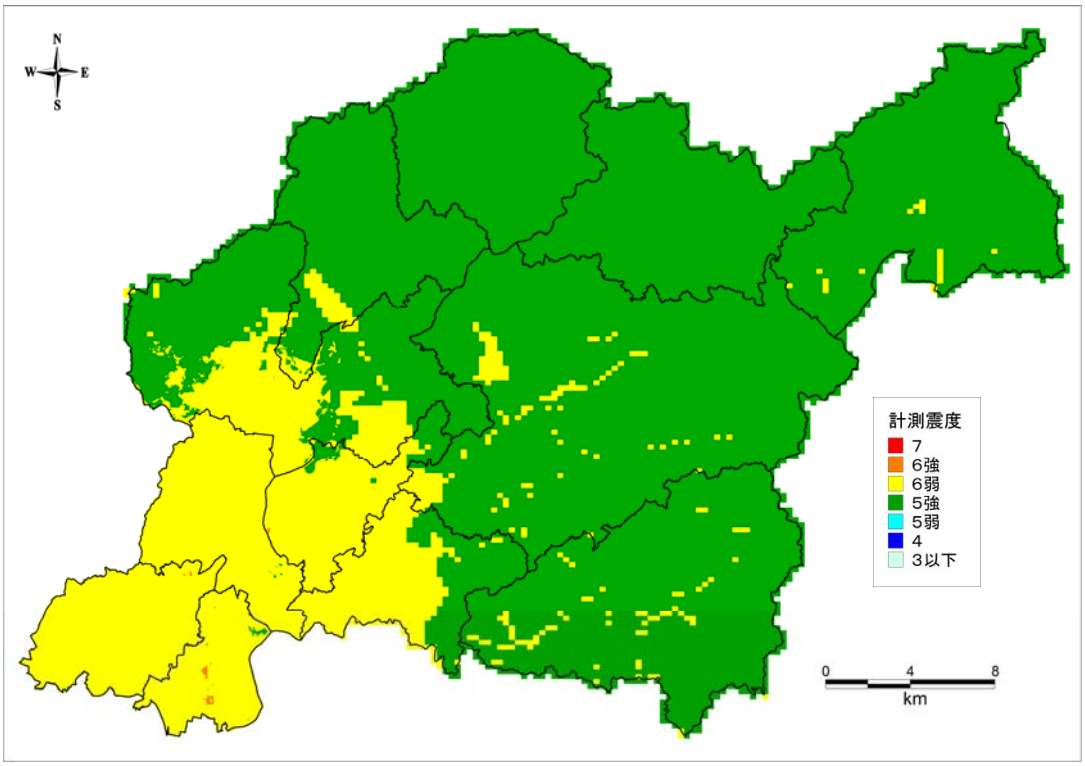


豊田市（2015）の結果

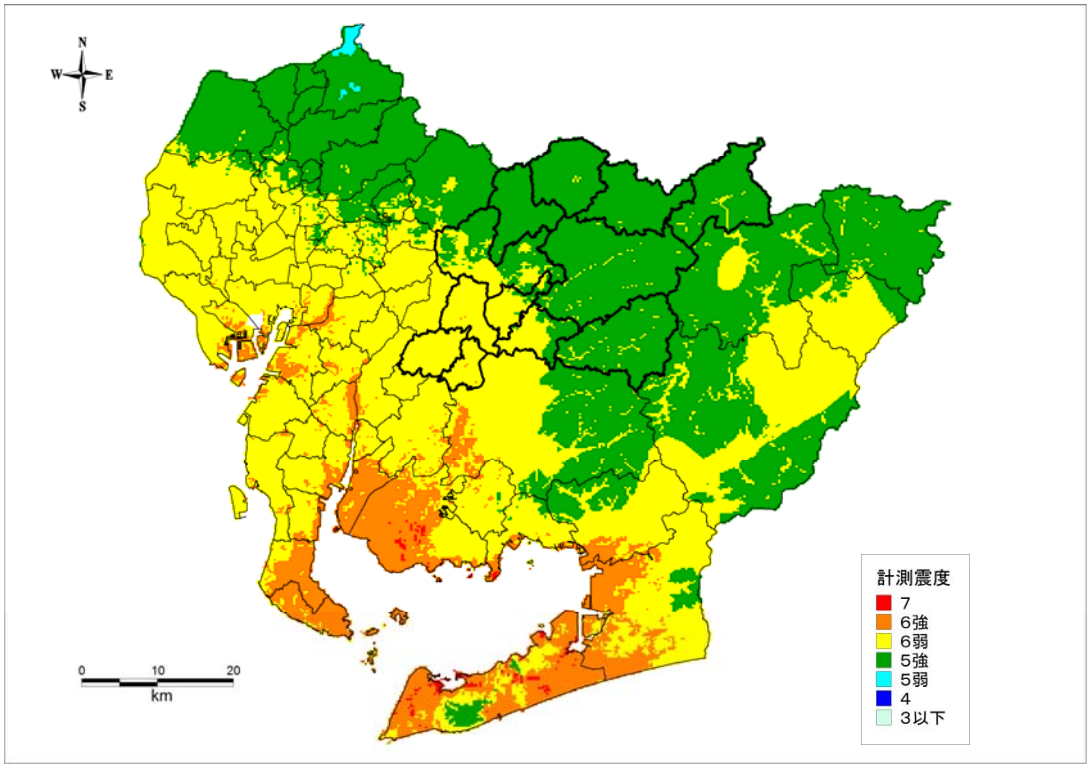


愛知県（2014）の結果

図　過去地震最大モデルの地震の震度分布図の比較

(b) 理論上最大想定モデル

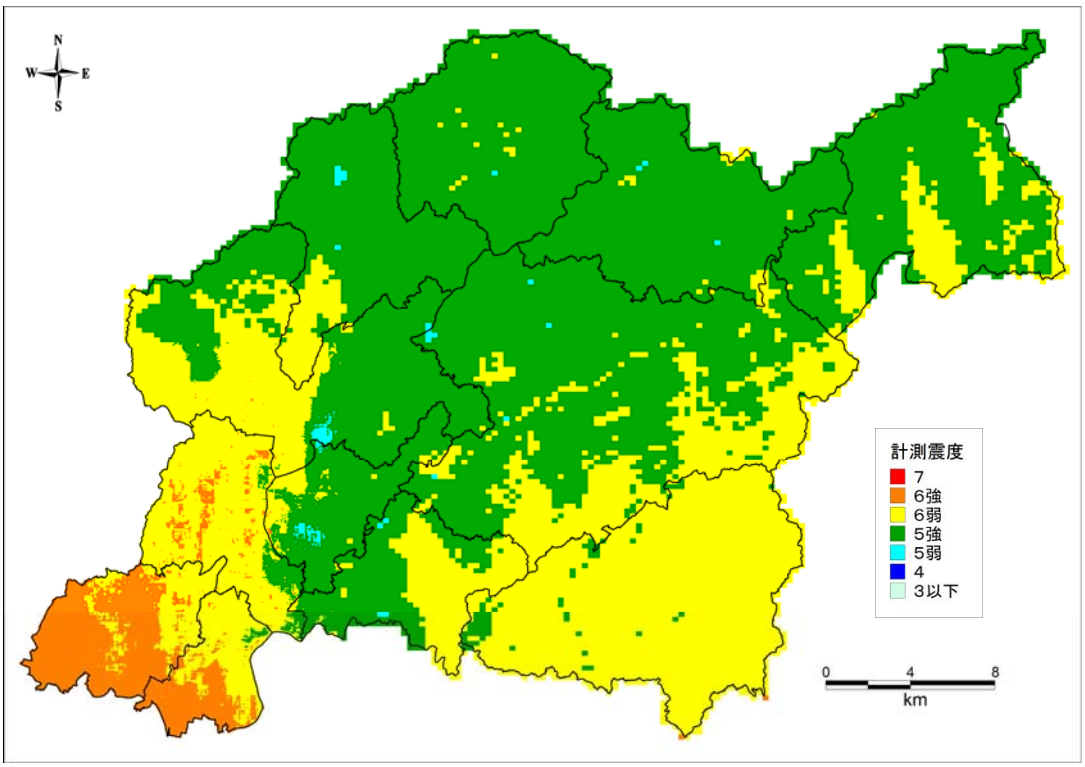


豊田市（2015）の結果

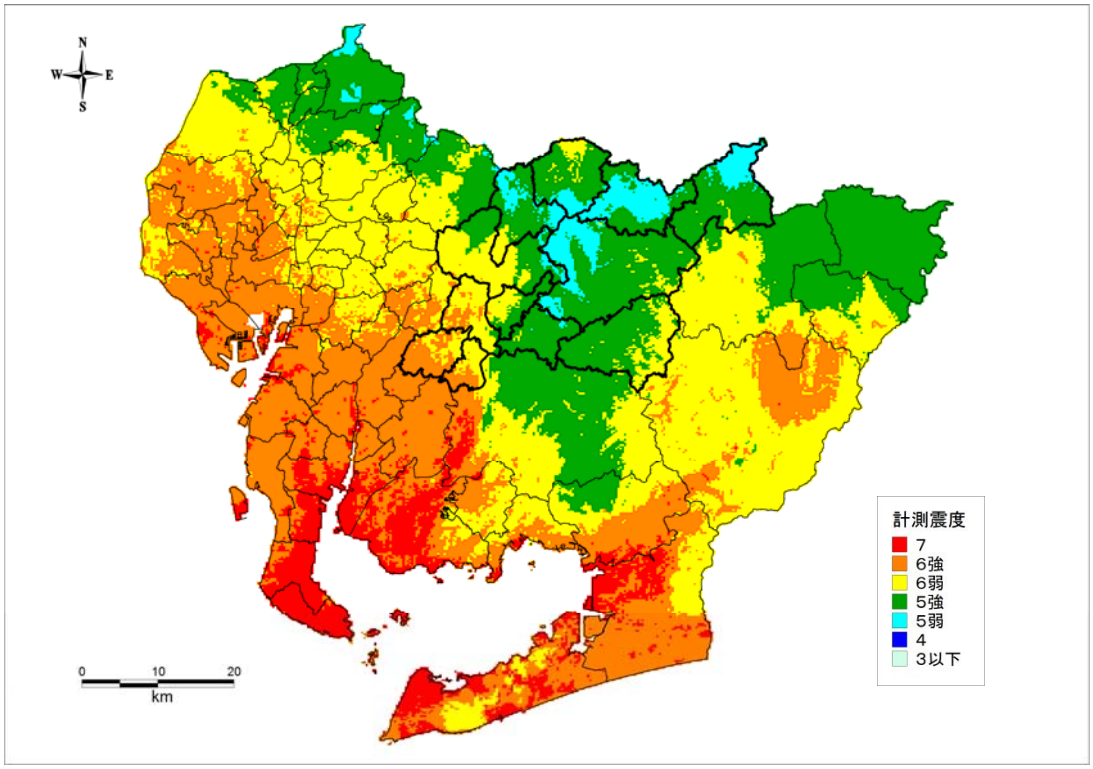


愛知県（2014）の結果

図　理論上最大想定モデルの地震の震度分布図の比較

## （２）　液状化危険度予測手法

### (a) 液状化判定の対象地形

液状化の発生は、微地形と良い対応を示しており、下表に示すように、地形によって液状化の可能性を大まかに判定することが可能である。

**表　地形から見た判定基準**

| 地盤表層の液状化可能性の程度 | | | | | 微地形区分 |
|---|---|---|---|---|---|
| ｸﾞﾚｰﾄﾞ 1 | ｸﾞﾚｰﾄﾞ 2 | | | | |
| | ﾚﾍﾞﾙ 1 地震動 | | ﾚﾍﾞﾙ 2 地震動 | | |
| 液状化の検討を要する地域 | 大 | 液状化の可能性は大きい。 | 極大 | 液状化の可能性は非常に大きい。 | 埋立地、盛土地、旧河道、旧池沼、蛇行州、砂泥質の河原、人口海浜、砂丘間低地、提間低地、湧水地点 |
| | 小 | 液状化の可能性は小さい。 | 大 | 液状化の可能性は大きい。 | 自然堤防、湿地、砂州、後背低地、三角州、干拓地、緩扇状地<br>デルタ型谷底平野 |
| | 極小 | 液状化の可能性は極めて小。 | 小 | 液状化の可能性は小さい。 | 扇状地、砂礫質の河原、砂礫州、砂丘、海浜<br>扇状地型谷底平野 |
| 要しない地域 | 無 | 可能性無し。 | 無 | 可能性無し。 | 台地、丘陵地、山地 |

（注１）・ここで言う盛土地とは、崖・斜面に近接した盛土地、低湿地・干拓地・谷底平野の上の盛土地をさす。これ以外の盛土地は、盛土前の地形区分と同等に扱う。

（注２）・自然堤防のうち、自然堤防縁辺部、比高の小さい自然堤防等、地下水位が高い部分（G.L_2m～G.L_3m 以浅）は液状化の可能性を２ランク高くする。

・砂丘末端緩斜面で地下水位が高い部分は、液状化の可能性を２ランク高くする。

・段丘、台地上でも凹地部分等では、地下水位が高いため、液状化の可能性がある。

国土庁防災局(1999)：液状化地域ゾーニングマニュアル（平成 10 年度版）

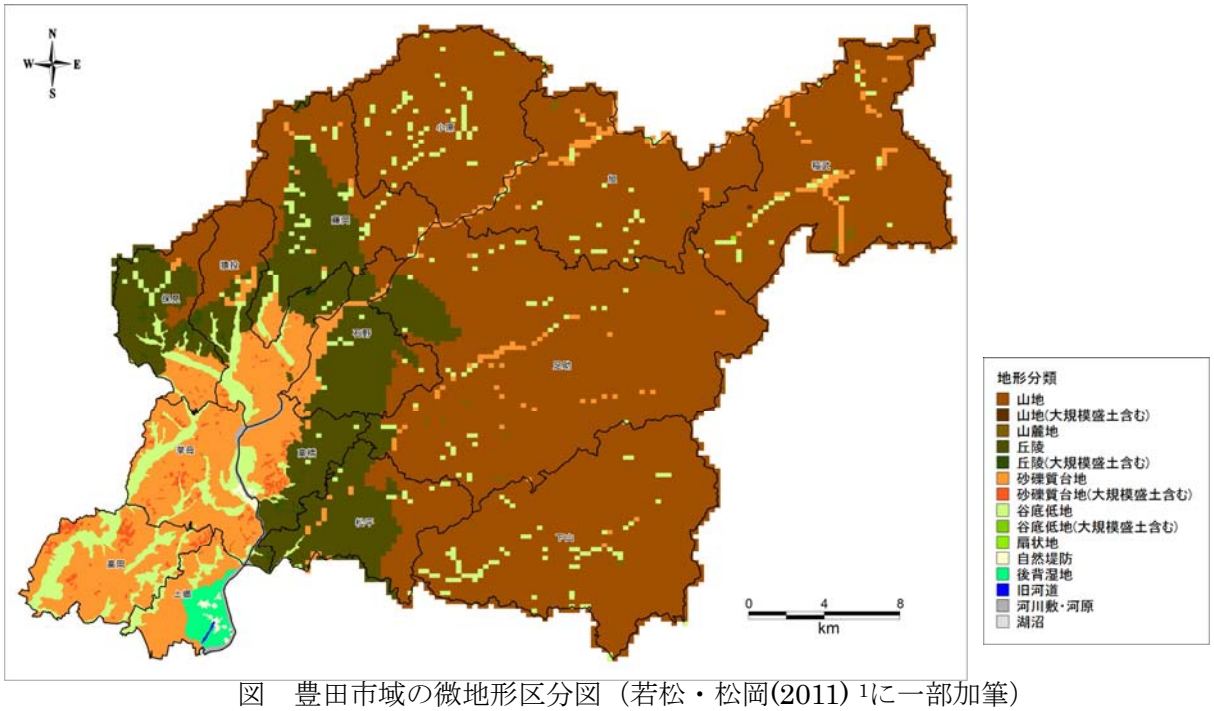


図　豊田市域の微地形区分図（若松・松岡(2011) [1]に一部加筆）

[1] 若松加寿江、松岡昌志：世界測地系に準拠した地形・地盤 250m メッシュマップの構築、日本地震工学会大会－2011　梗概集、pp.84-85、2011.11

## （３）　液状化危険度予測結果

各想定地震に対する液状化危険度の予測結果を図に示す。なお、各予測結果図には、地震動結果同様、支所管轄区域（12 地区）を重ねて示している。いずれの想定地震においても上郷地区の低地で液状化危険度が極めて高くなっている。

### （a）過去地震最大モデル

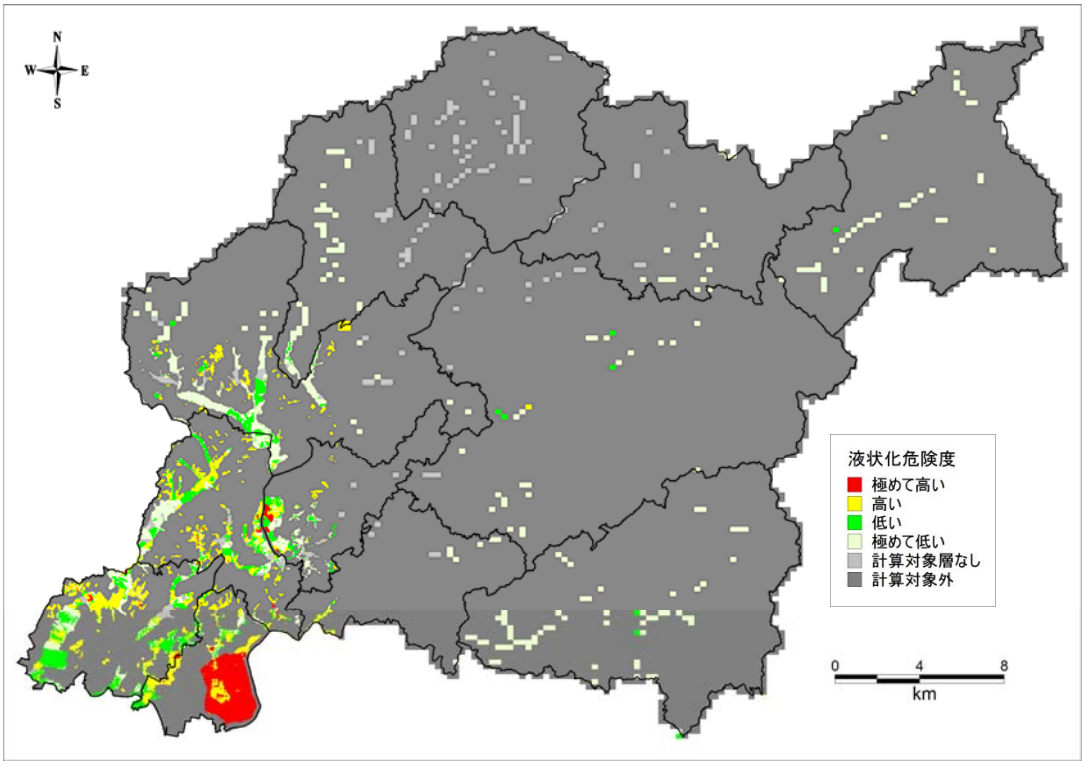


豊田市（2015）の結果

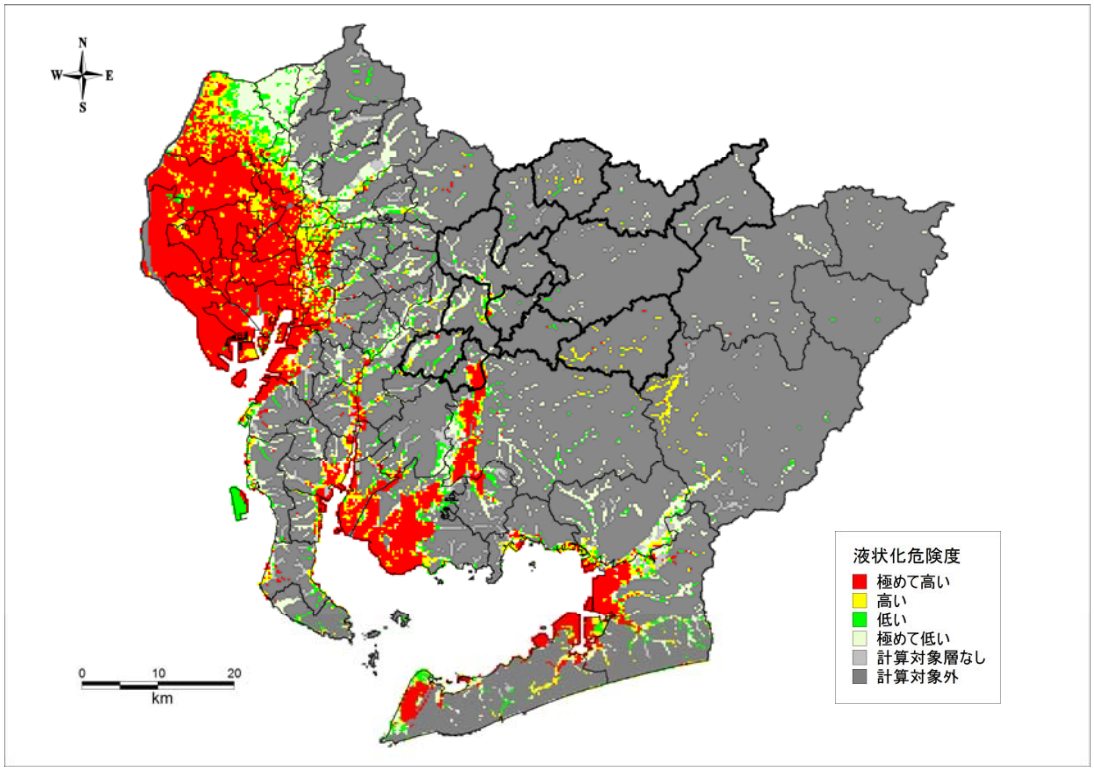


愛知県（2014）の結果

図　過去地震最大モデルの地震の液状化危険度分布図の比較

(b) 理論上最大想定モデル

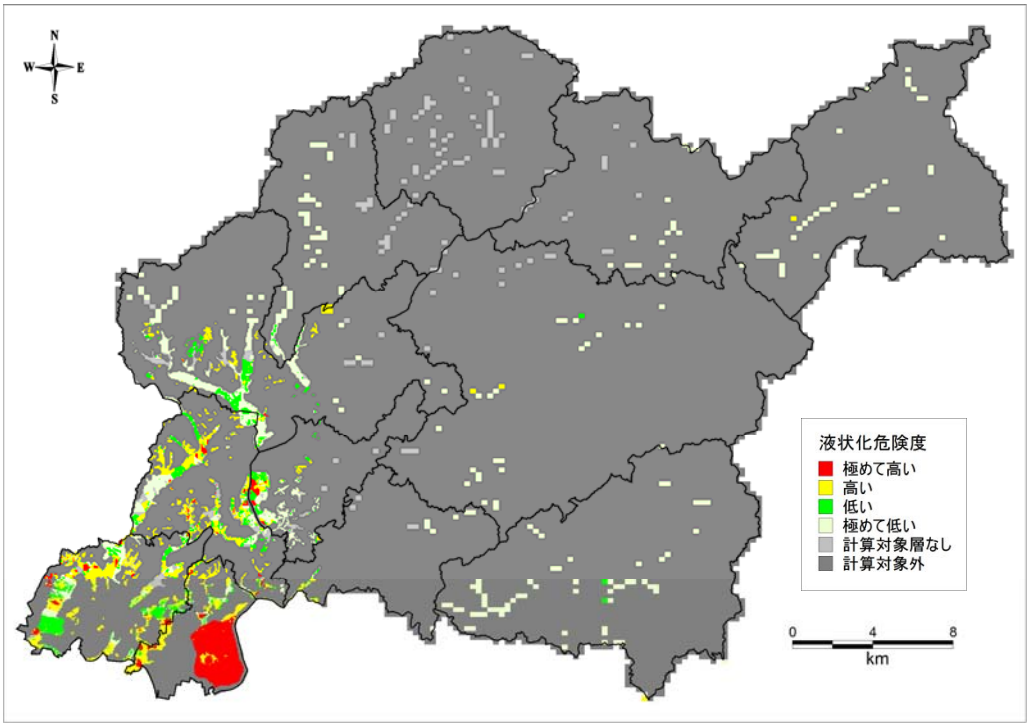


豊田市（2015）の結果

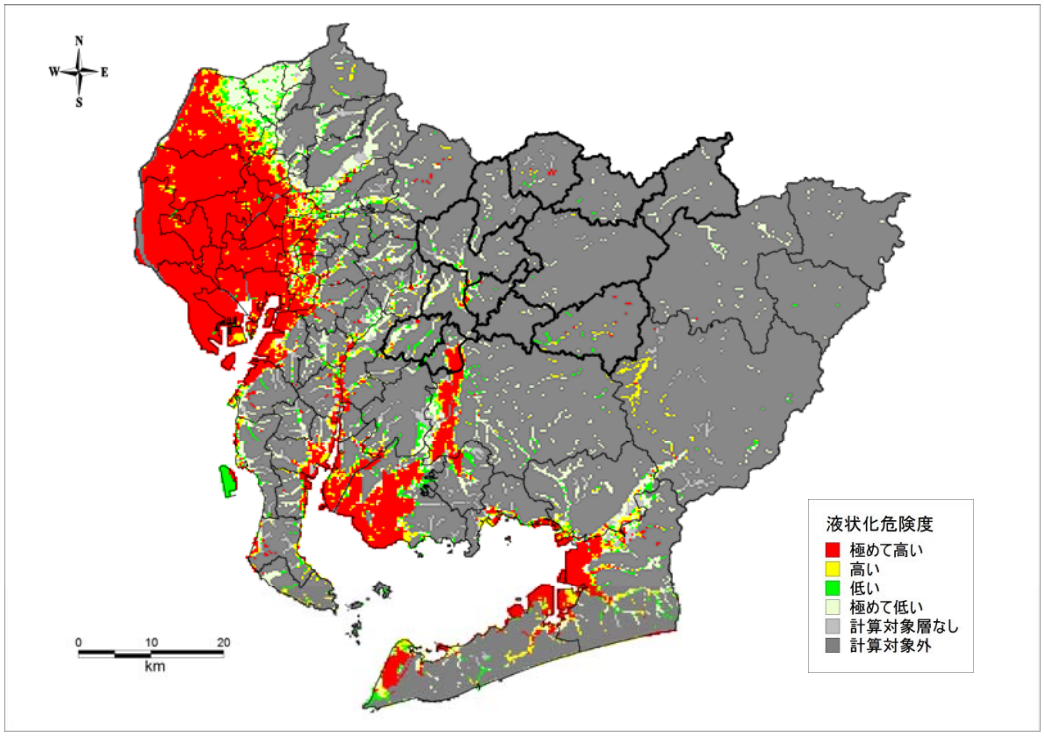


愛知県（2014）の結果

図　理論上最大想定モデルの地震の液状化危険度分布図の比較

## （４）　液状化に伴う沈下量の予測結果

各想定地震に対する液状化に伴う沈下量の予測結果を図に示す。なお、各予測結果図には、地震動結果同様、支所管轄区域（12 地区）を重ねて示している。

いずれの想定地震においても上郷地区の低地で 10cm 以上の沈下を示す予測結果となっており、建物の傾斜や埋設管の抜け上がりなどの被害が発生する恐れがある。

### (a)　過去地震最大モデル

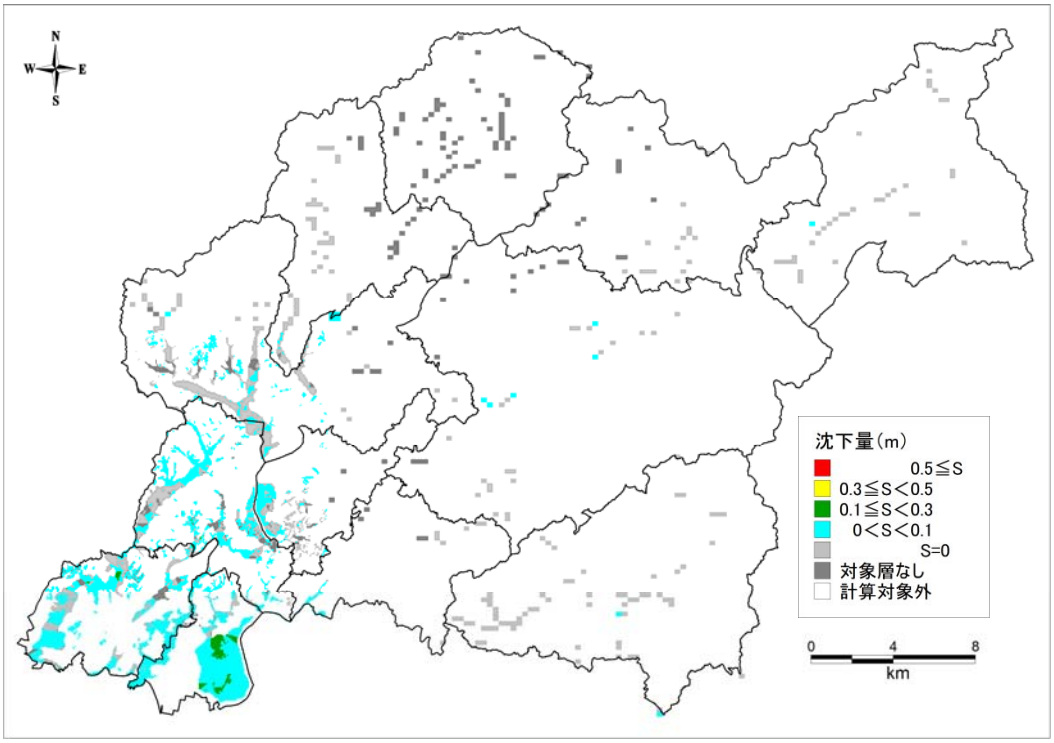


豊田市（2015）の結果

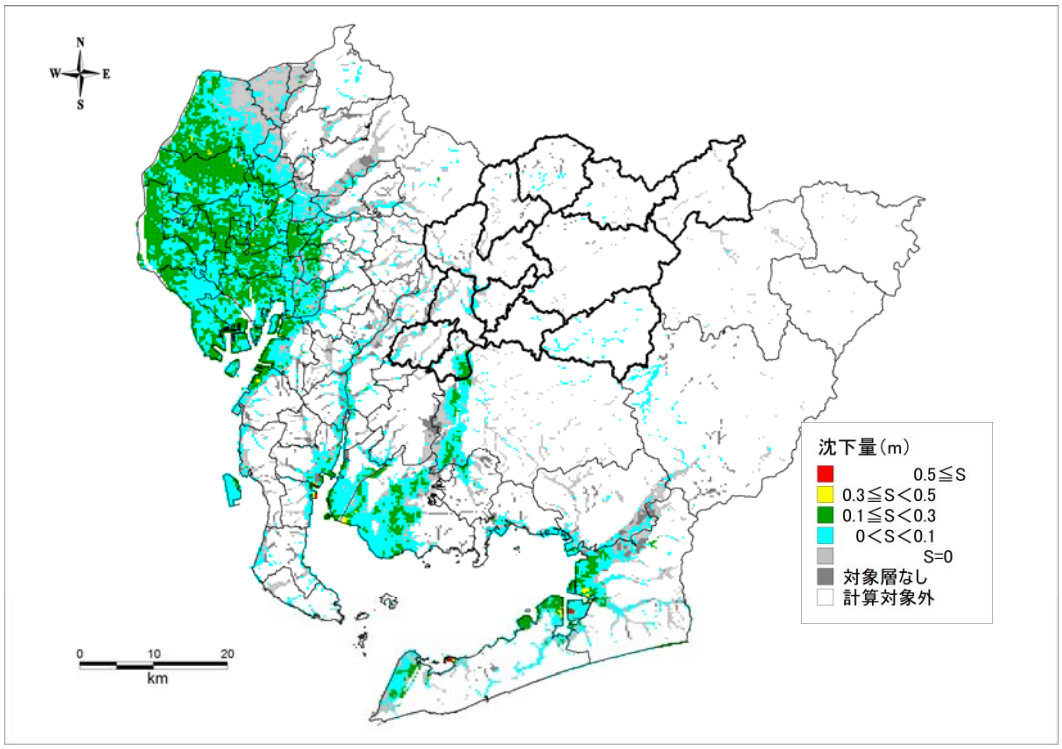


愛知県（2014）の結果

図　過去地震最大モデルの地震の液状化に伴う沈下量分布図の比較

(b) 理論上最大想定モデル

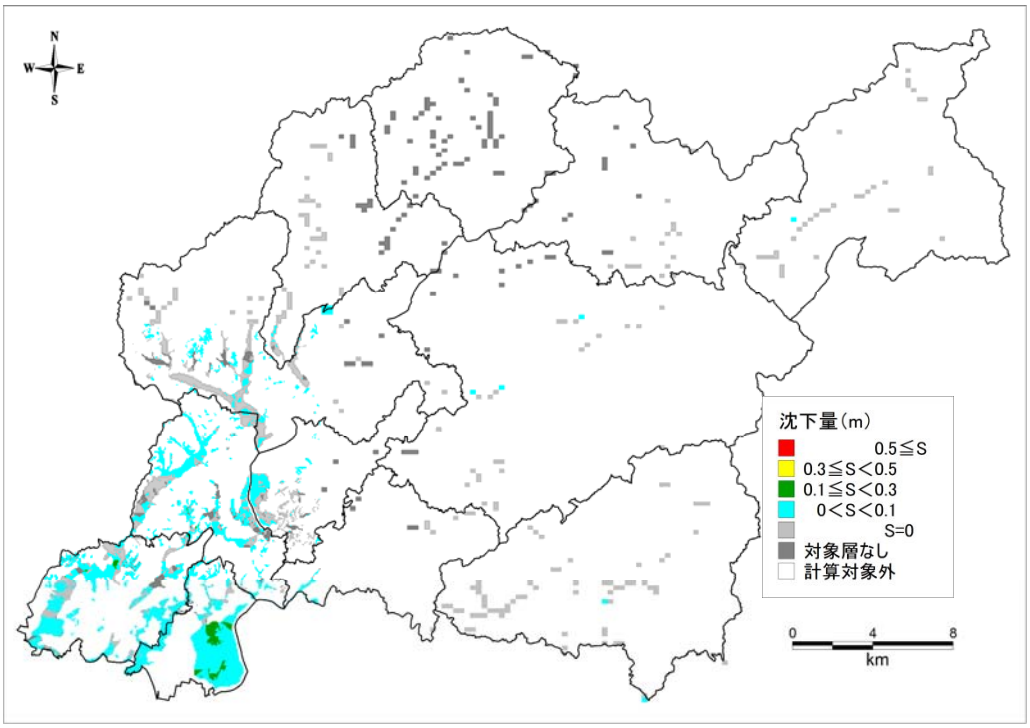


豊田市（2015）の結果

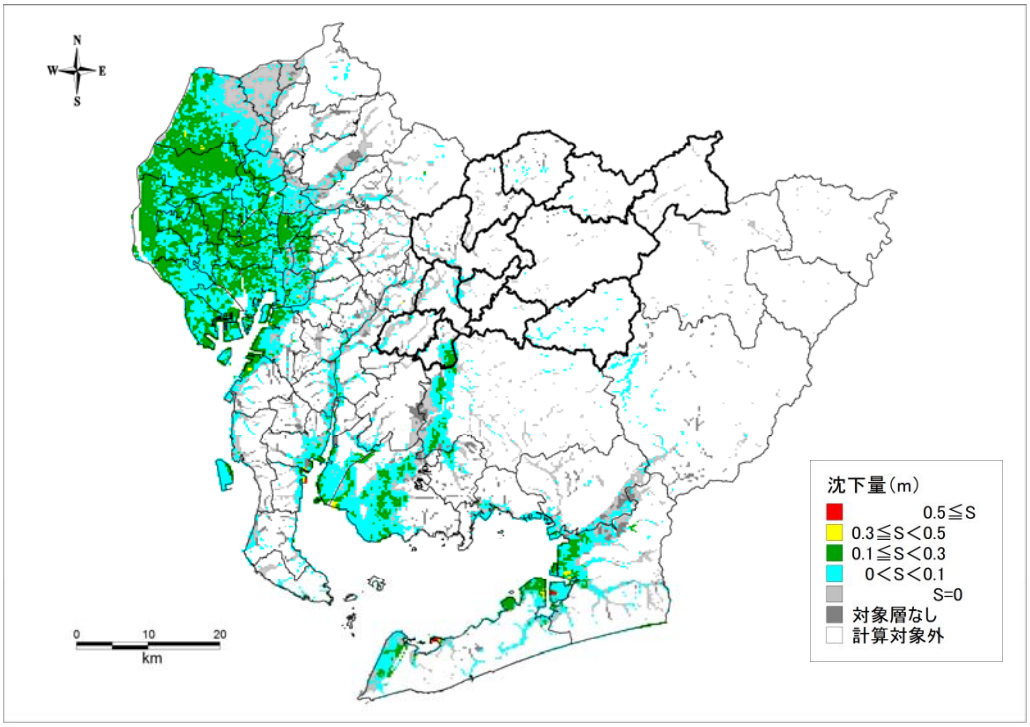


愛知県（2014）の結果

図　理論上最大想定モデルの地震の液状化に伴う沈下量分布図の比較

## （５）　崖崩れによる孤立集落の想定

各想定地震で孤立する可能性の高い集落数は、下表のとおりである。

・過去地震最大モデルの地震では、203 箇所（農業集落の 90%）の農業集落が孤立する可能性が高いと予測され、特に、松平地区、足助地区、稲武地区においては、全農業集落において孤立する可能性が高いと予測されている。

・理論上最大想定モデルの地震についても、過去地震最大モデルと同様であり、203 箇所（農業集落の 90%）の農業集落が孤立する可能性が高いと予測される。

・ただし、すべての急傾斜地崩壊危険箇所等が崩壊するわけではなく、また崩壊箇所のすべてが通行不能となるわけではないので、203 箇所が同時に孤立するわけではない。

表　孤立する可能性の高い集落数

| 地区 | 農業集落数 | 孤立する可能性の高い集落数 | |
|---|---|---|---|
| | | 過去地震最大モデル | 理論上最大想定モデル_陸側 |
| 挙母地区 | 0 | － | － |
| 高橋地区 | 0 | － | － |
| 上郷地区 | 0 | － | － |
| 高岡地区 | 0 | － | － |
| 猿投地区 | 0 | － | － |
| 保見地区 | 0 | － | － |
| 石野地区 | 4 | 4 | 3 |
| 松平地区 | 20 | 20 | 20 |
| 藤岡地区 | 19 | 7 | 7 |
| 小原地区 | 43 | 40 | 40 |
| 足助地区 | 58 | 58 | 58 |
| 下山地区 | 35 | 34 | 35 |
| 旭地区 | 35 | 29 | 29 |
| 稲武地区 | 11 | 11 | 11 |
| 豊田市 | 225 | 203 | 203 |

※農業集落…農林業センサスの調査対象集落をもとに、内閣府による「中山間地等の集落散在地域における孤立集落発生の可能性に関する状況フォローアップ調査」(内閣府,2012)において孤立可能性があるとされた豊田市内の集落

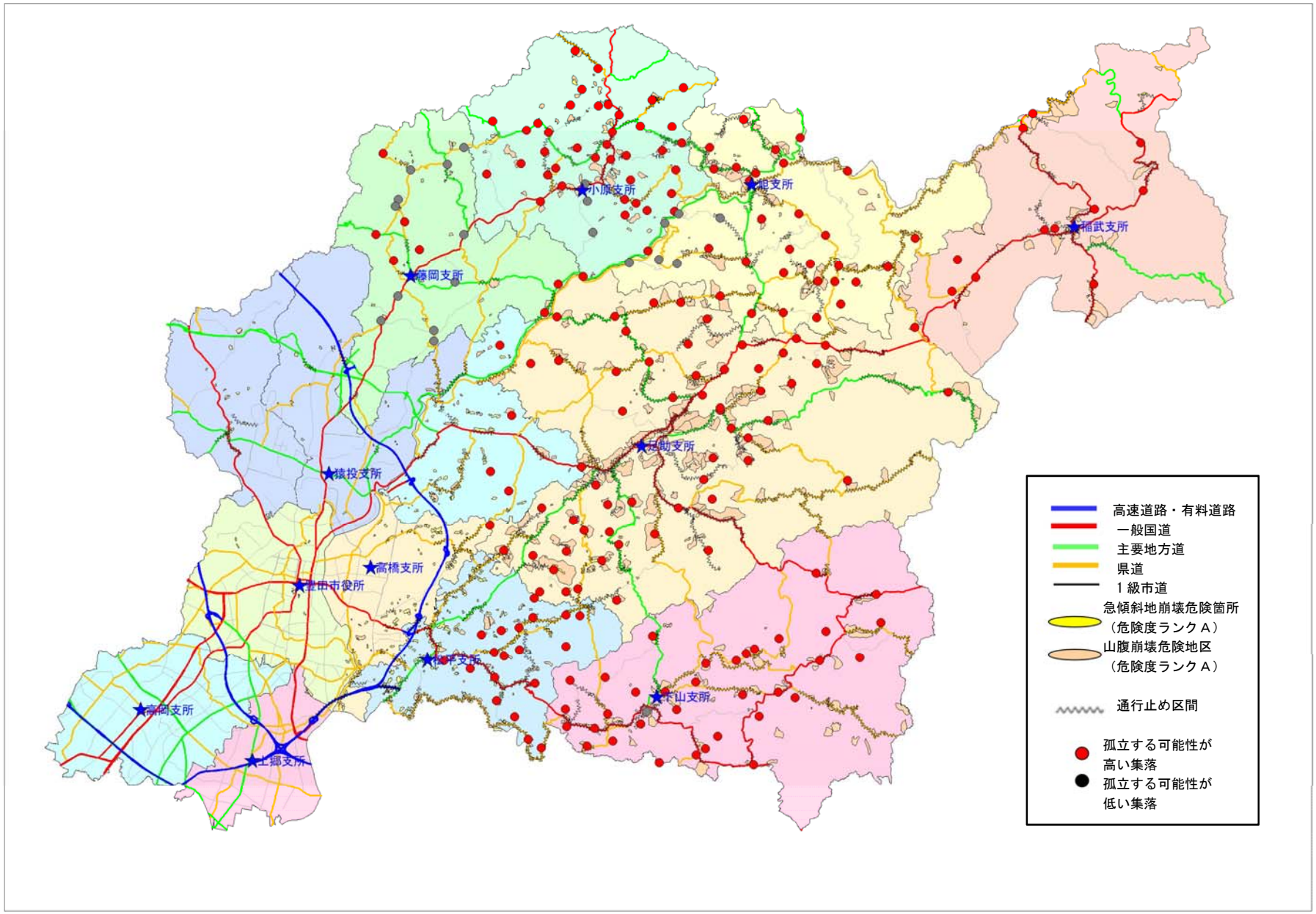


図　通行止め区間及び孤立する可能性が高い集落位置図（過去地震最大モデル）

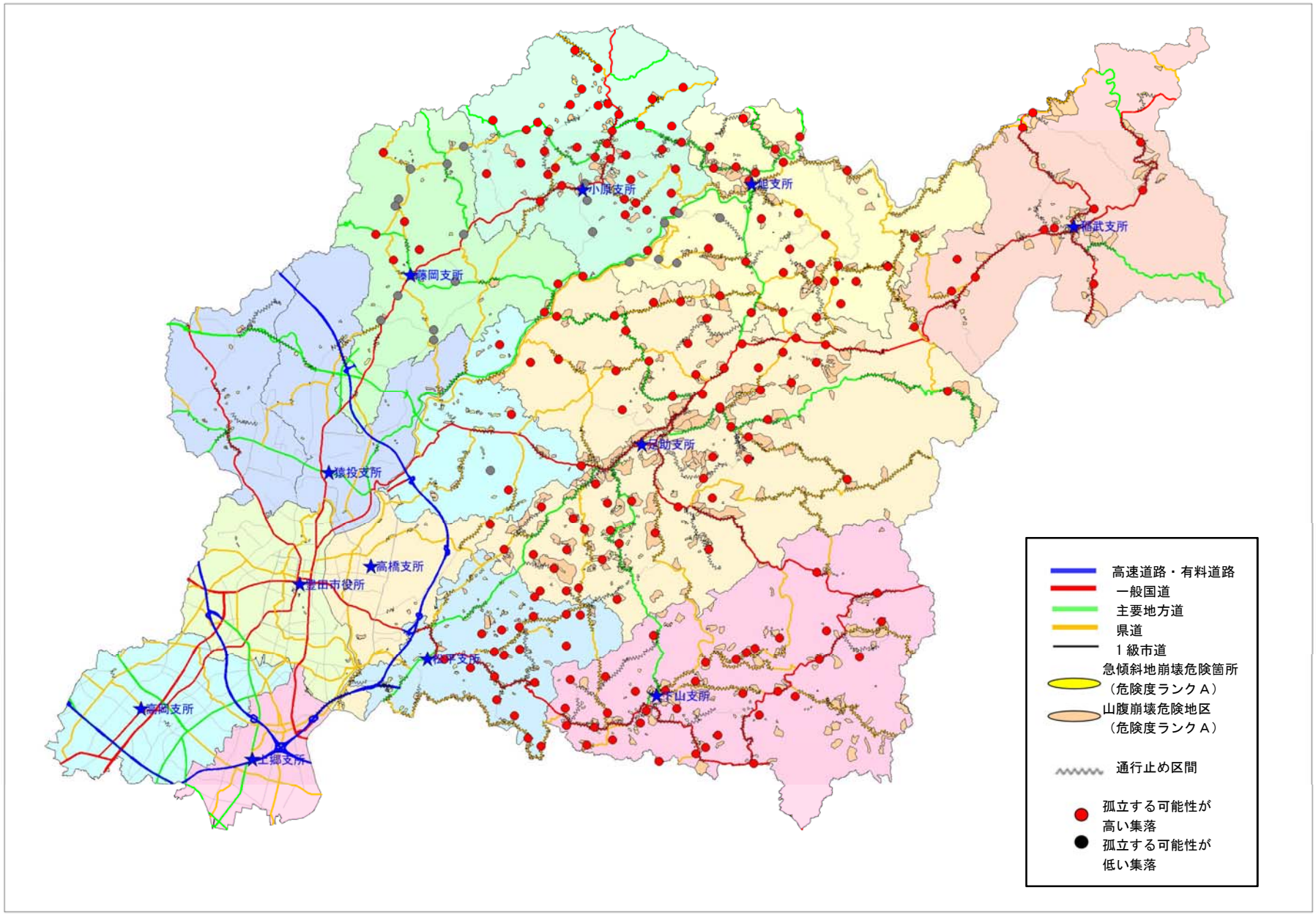


図　通行止め区間及び孤立する可能性が高い集落位置図（理論上最大想定モデル）

## ５．　被害予測結果

豊田市における地震被害予測結果を以下に示す。

なお、建物被害、人的被害、避難者については小学校・中学校・支所単位で想定を行い、ライフライン被害、交通施設被害、産業保安施設被害、生活支障等、廃棄物、教育機能支障、就労支障、清掃・衛生機能支障（遺体処理等を含む）、経済被害額、エレベータ閉じ込め、文化財被害については市全体で想定を行ったものである。

### ５．１　建物被害・人的被害

#### （１）　建物被害（屋外転倒・落下物含む）

（a）過去地震最大モデル

| 項目 | 被害区分 | 冬･深夜 | 夏･昼 | 冬･夕 |
|---|---|---|---|---|
| 地震動 | 全壊 | 502 | | |
| | 半壊 | 4,408 | 4,408 | 4,405 |
| 液状化 | 全壊 | 25 | | |
| | 半壊 | 155 | 155 | 155 |
| 急傾斜地等 | 全壊 | 108 | | |
| | 半壊 | 253 | 253 | 253 |
| 火災 | 焼失 | 7 | 8 | 41 |
| 建物棟数 | | 127,319 | | |
| **建物被害総数** | **全壊・焼失** | 643 | 643 | 677 |
| | **半壊** | 4,815 | 4,815 | 4,813 |
| 建物被害率 | 全壊・焼失 | 0.5% | 0.5% | 0.5% |
| | 半壊 | 3.8% | 3.8% | 3.8% |
| ブロック塀等転倒数 | | 646 | | |
| 屋外落下物が発生する建物数 | | 10 | | |

※四捨五入の関係で合計が合わない場合がある。

※豊田市の小学校区、中学校区、支所ごとの建物被害（過去地震最大モデル）は、《参考資料　１．建物被害の予測》にそれぞれ示す。

（補足）火災に関する全出火件数、炎上出火件数、消火可能件数、残火災件数

| | 冬・深夜 | 夏・昼 | 冬・夕 |
|---|---|---|---|
| 全出火件数 | 約 4 件 | 約 4 件 | 約 21 件 |
| 炎上出火件数 | 約 2 件 | 約 2 件 | 約 8 件 |
| 消火可能件数 | 約 13 件 | 約 13 件 | 約 13 件 |
| 残火災件数 | － | － | － |

全出火件数とは　…地震により発生した出火の全数

炎上出火件数とは　…全出火件数のうち、住民等による初期消火活動で消し止められずに炎上し、消防による対応が必要となる出火件数

消火可能件数とは　…消防による消火活動により消火可能となる件数

残火災件数とは　…炎上出火件数のうち、消防による消火活動で消し止められずに延焼の火種となる出火件数

(b) 理論上最大想定モデル

| 項目 | 被害区分 | 冬･深夜 | 夏･昼 | 冬･夕 |
|---|---|---|---|---|
| 地震動 | 全壊 | 2,326 | | |
| | 半壊 | 8,606 | 8,606 | 8,367 |
| 液状化 | 全壊 | 25 | | |
| | 半壊 | 151 | 151 | 149 |
| 急傾斜地等 | 全壊 | 110 | | |
| | 半壊 | 256 | 256 | 256 |
| 火災 | 焼失 | 28 | 29 | 1,472 |
| 建物棟数 | | 127,319 | | |
| **建物被害総数** | **全壊・焼失** | 2,490 | 2,491 | 3,933 |
| | **半壊** | 9,013 | 9,012 | 8,772 |
| 建物被害率 | 全壊・焼失 | 2.0% | 2.0% | 3.1% |
| | 半壊 | 7.1% | 7.1% | 6.9% |
| ブロック塀等転倒数 | | 1,135 | | |
| 屋外落下物が発生する建物数 | | 81 | | |

※四捨五入の関係で合計が合わない場合がある。

※豊田市の小学校区、中学校区、支所ごとの建物被害（理論上最大想定モデル）は、《参考資料　１．建物被害の予測》にそれぞれ示す。

（補足）火災に関する全出火件数、炎上出火件数、消火可能件数、残火災件数

| | 冬・深夜 | 夏・昼 | 冬・夕 |
|---|---|---|---|
| 全出火件数 | 約 8 件 | 約 9 件 | 約 36 件 |
| 炎上出火件数 | 約 5 件 | 約 5 件 | 約 20 件 |
| 消火可能件数 | 約 13 件 | 約 13 件 | 約 13 件 |
| 残火災件数 | － | － | 約 7 件 |

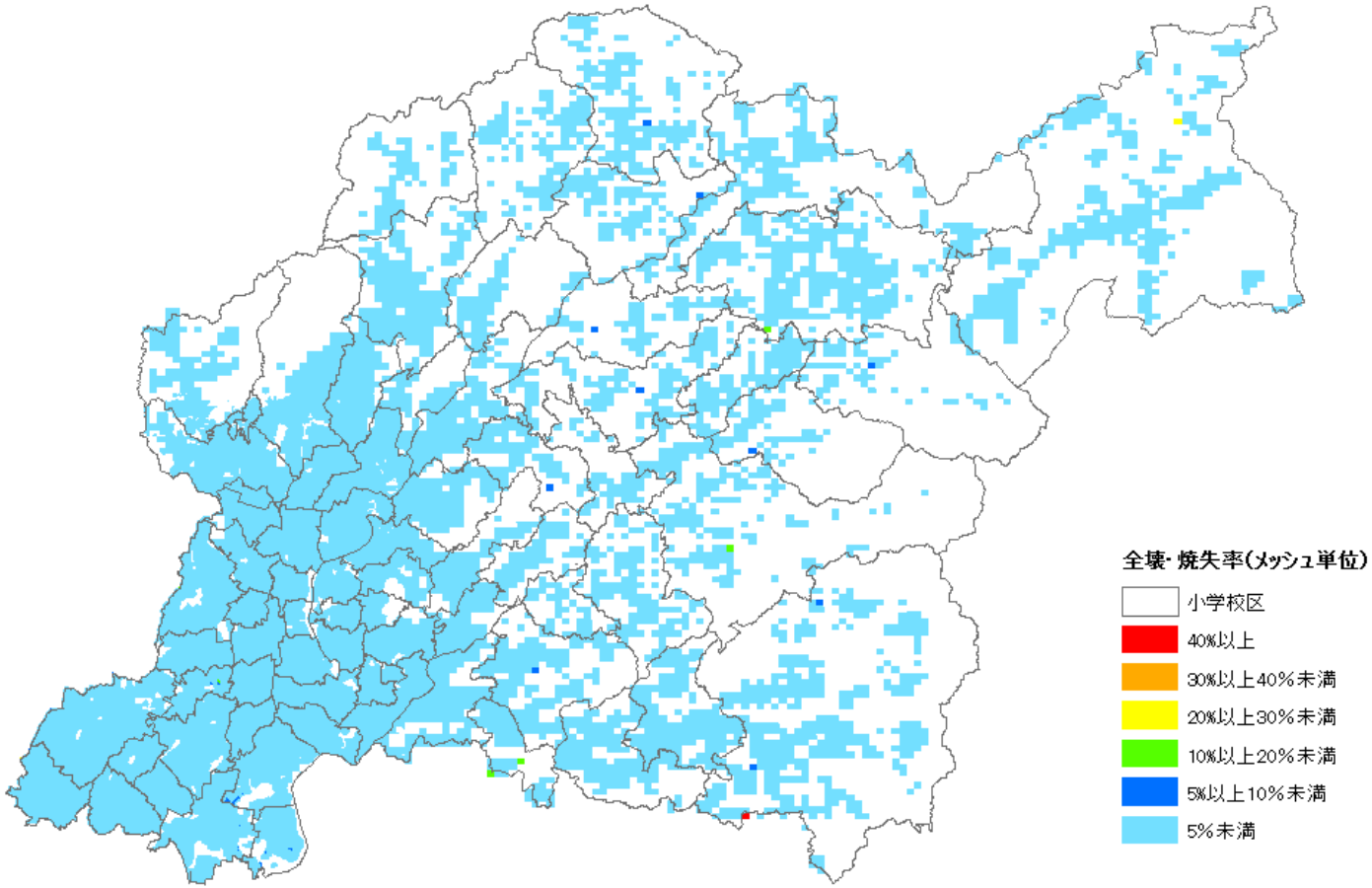


図　全壊・焼失率（過去地震最大モデル、冬夕方発災）

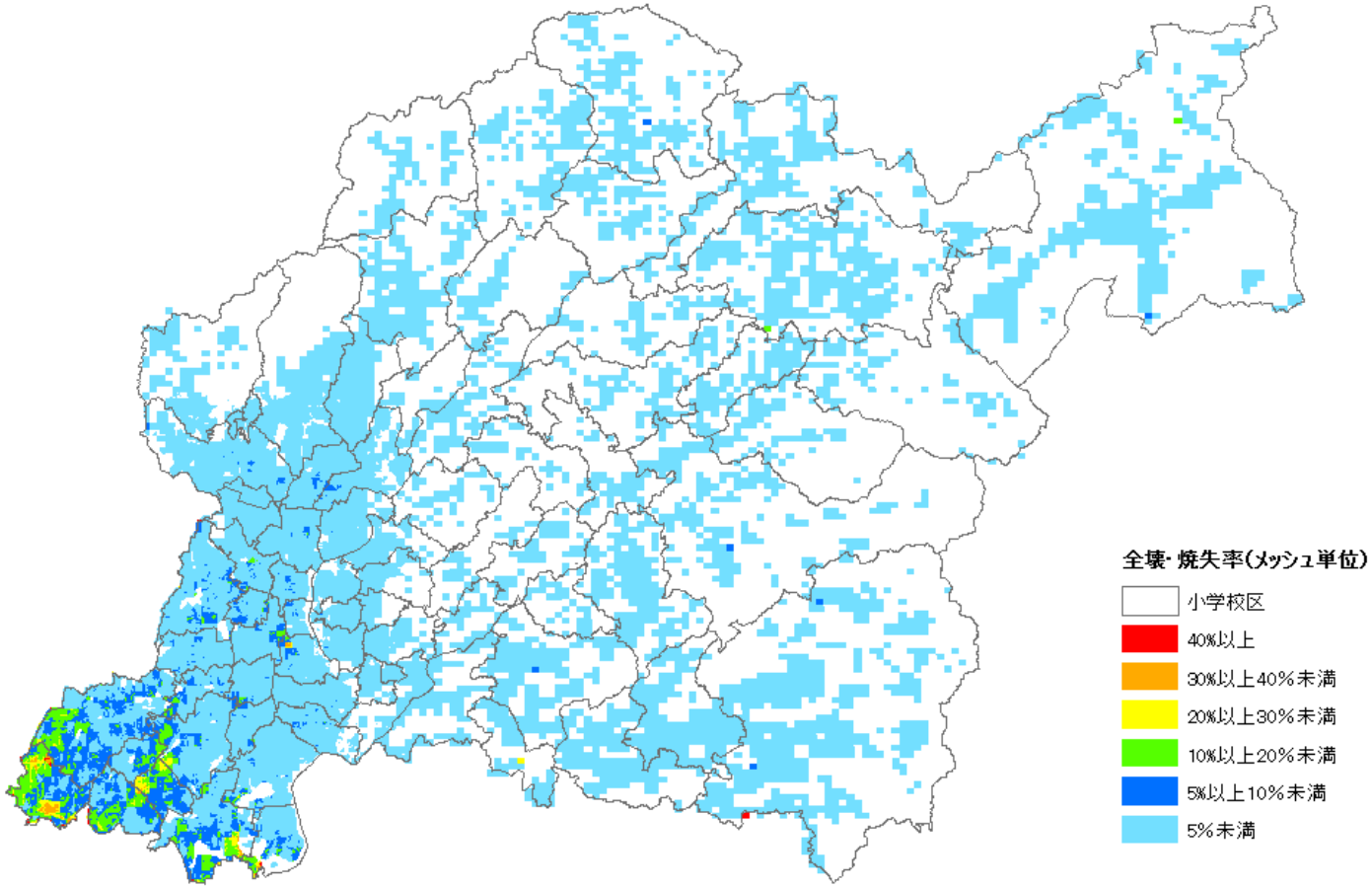


図　全壊・焼失率（理論上最大想定モデル、冬夕方発災）

（２）　人的被害

(a) 過去地震最大モデル

| 項目 | | 冬・深夜 | 夏・昼 | 冬・夕 |
|---|---|---|---|---|
| 建物倒壊等<br>（うち屋内転倒物・屋内落下物） | 死者数 | 23<br>(7) | 12<br>(3) | 17<br>(4) |
| | 重傷者数 | 51<br>(46) | 90<br>(36) | 58<br>(19) |
| | 軽傷者数 | 759<br>(223) | 411<br>(177) | 481<br>(176) |
| 急傾斜地崩壊等 | 死者数 | 7 | 8 | 7 |
| | 重傷者数 | 5 | 5 | 5 |
| | 軽傷者数 | 5 | 5 | 5 |
| 火災 | 死者数 | 1 | 0 | 3 |
| | 重傷者数 | 0 | 0 | 1 |
| | 軽傷者数 | 1 | 1 | 4 |
| ブロック塀の転倒、屋外落下物 | 死者数 | 0 | 0 | 0 |
| | 重傷者数 | 0 | 1 | 2 |
| | 軽傷者数 | 0 | 2 | 3 |
| 死傷者数合計 | 死者数 | 31 | 20 | 27 |
| | 重傷者数 | 56 | 96 | 66 |
| | 軽傷者数 | 764 | 418 | 492 |
| 自力脱出困難者数 | | 210 | 247 | 216 |

※四捨五入の関係で合計が合わない場合がある。

※豊田市の小学校区、中学校区、支所ごとの人的被害（過去地震最大モデル）は、《参考資料　２．人的被害の予測》にそれぞれ示す。

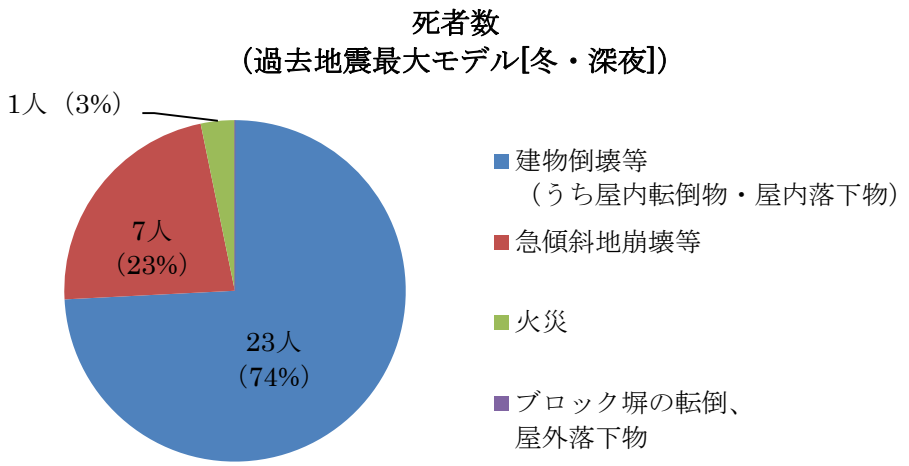


図　死者数が最大となる季節・時間帯における死者発生要因別比率（冬・深夜）〔過去地震最大モデル〕

(b) 理論上最大想定モデル

| 項目 | | 冬・深夜 | 夏・昼 | 冬・夕 |
|---|---|---|---|---|
| 建物倒壊等<br>（うち屋内転倒物・屋内落下物） | 死者数 | 140<br>(12) | 50<br>(5) | 94<br>(7) |
| | 重傷者数 | 219<br>(80) | 154<br>(62) | 152<br>(41) |
| | 軽傷者数 | 1,556<br>(348) | 613<br>(277) | 885<br>(277) |
| 急傾斜地崩壊等 | 死者数 | 8 | 8 | 7 |
| | 重傷者数 | 5 | 5 | 5 |
| | 軽傷者数 | 5 | 5 | 5 |
| 火災 | 死者数 | 3 | 1 | 83 |
| | 重傷者数 | 1 | 1 | 36 |
| | 軽傷者数 | 2 | 3 | 94 |
| ブロック塀の転倒、屋外落下物 | 死者数 | 0 | 0 | 0 |
| | 重傷者数 | 0 | 2 | 4 |
| | 軽傷者数 | 0 | 4 | 6 |
| 死傷者数合計 | 死者数 | 151 | 60 | 184 |
| | 重傷者数 | 224 | 162 | 197 |
| | 軽傷者数 | 1,563 | 624 | 990 |
| 自力脱出困難者数 | | 840 | 513 | 654 |

※四捨五入の関係で合計が合わない場合がある。

※豊田市の小学校区、中学校区、支所ごとの人的被害（理論上最大想定モデル）は、《参考資料　２．人的被害の予測》にそれぞれ示す。

死者数
（理論上最大想定モデル[冬・夕]）

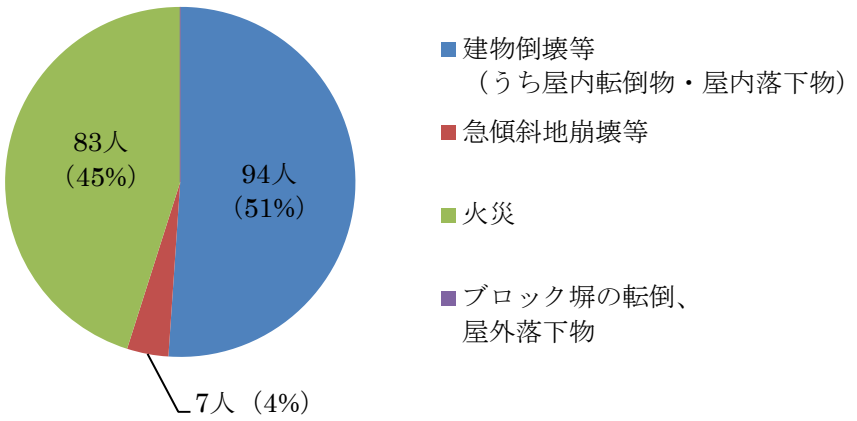


図　死者数が最大となる季節・時間帯における死者発生要因別比率（冬・夕）
〔理論上最大想定モデル〕

## ５．２　ライフライン被害（過去地震最大モデル、冬夕発災）

**【「理論上最大想定モデル」のライフライン被害等について】**
被害の評価手法は、実際に発生した地震の被害状況及び復旧状況のデータに基づいて設定されているため、「理論上最大想定モデル」のライフライン被害等については、これまでの経験をはるかに超える巨大地震を同様の手法で定量的に想定する事には不確かさが伴う。このため、主として「命を守る」という観点から地震対策を検討するため、建物被害、人的被害については国及び愛知県の被害の評価手法に準じて想定したが、不確定要素を多く含むライフライン被害等については、想定の結果が誤った認識を与える恐れがあることから、愛知県の被害予測と同じように定量的な想定は行わないこととした。
「理論上最大想定モデル」の被害想定は、参考として定性的様相を示すこととする。

### （１）　上水道

過去地震最大モデル

| | 管路延長（km） | 被害箇所数（件） | 被害率（件/km） | 機能支障（全給水人口約 432,000 人）<br>上段：断水人口<br>下段：断水率 | | | |
|---|---|---|---|---|---|---|---|
| | | | | 直後 | １日後 | ７日後 | １ヶ月後 |
| 過去地震最大モデル | 約 3,500 | 約 2,200 | 0.63 | 約393,000 人<br>91% | 約327,000 人<br>76% | 約179,000 人<br>42% | －<br>－ |

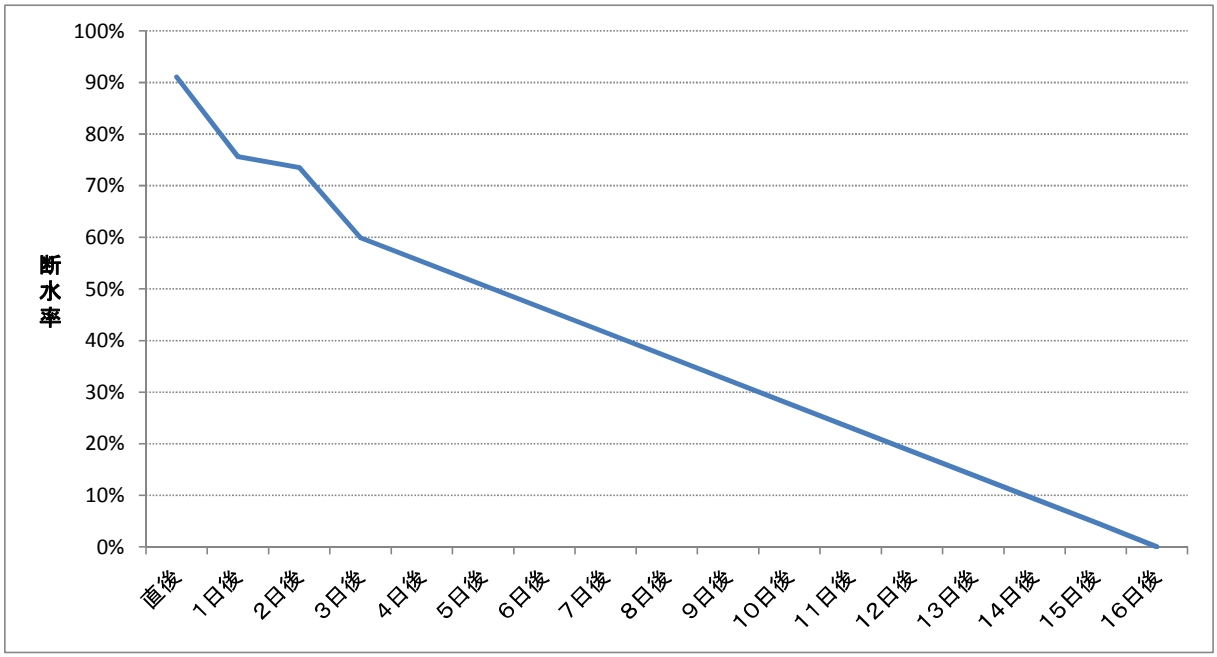


【参考】理論上最大想定モデルにおける定性的様相（上水道）
・停電の長期化により、浄水場等施設の停止が長期化する可能性がある。
・仮設配管等による応急復旧までには相当な期間を要する。
・超広域災害となり、詳細な被害の把握や資機材の調達等に時間を要し、復旧作業の開始が遅れる可能性がある。
・更に、情報通信・交通機能等の遮断・混乱により、復旧活動が妨げられる可能性がある。

（２）　下水道

過去地震最大モデル

| | 管路延長<br>(km) | 被害延長<br>(km) | 被害率 | 機能支障（全処理人口約 276,000 人）<br>上段：下水道機能支障人口<br>下段：機能支障率 | | | |
|---|---|---|---|---|---|---|---|
| | | | | 直後 | １日後 | ７日後 | １ヶ月後 |
| 過去地震最大モデル | 約 1,200 | 約 30 | 3% | 約7,700 人<br>3% | 約222,000 人<br>81% | 約1,500 人<br>1% | －<br>－ |

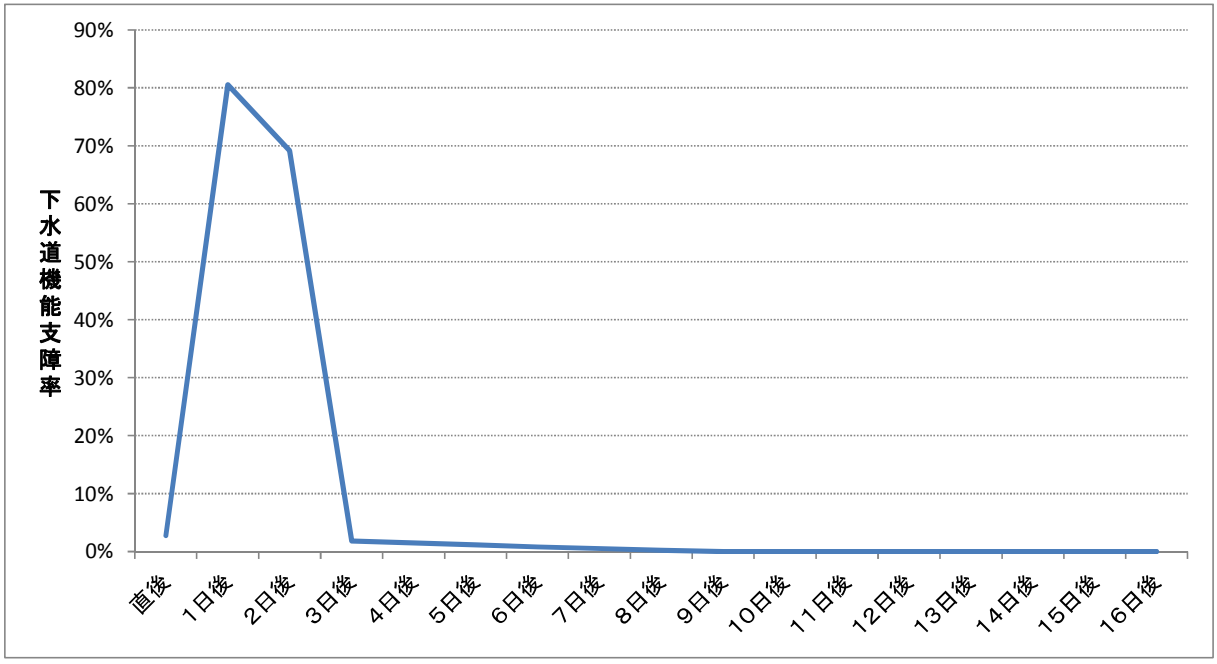


【参考】理論上最大想定モデルにおける定性的様相（下水道）

・より広域に渡って機能支障が発生し、より多くの機能支障人口が発生する。

・上水道の復旧も考慮し、早期の復旧に努めるが、広域災害になるほど長期化する可能性もある。

・超広域災害となり、詳細な被害の把握や資機材の調達等に時間を要し、復旧作業の開始が遅れる可能性がある。

・更に、情報通信・交通機能等の遮断・混乱により、復旧活動が妨げられる可能性がある。

（３）　電力

過去地震最大モデル

| | 配電柱本数(km) | 配電柱被害本数（本） | 被害率 | 機能支障（全需要家数約 224,000 戸）<br>上段：停電戸数<br>下段：停電率 | | | |
|---|---|---|---|---|---|---|---|
| | | | | 直後 | １日後 | ７日後 | １ヶ月後 |
| 過去地震最大モデル | 約 88,000 | 約 60 | 0.1% | 約199,000戸<br>89% | 約180,000戸<br>80% | 約100戸<br>0% | －<br>－ |

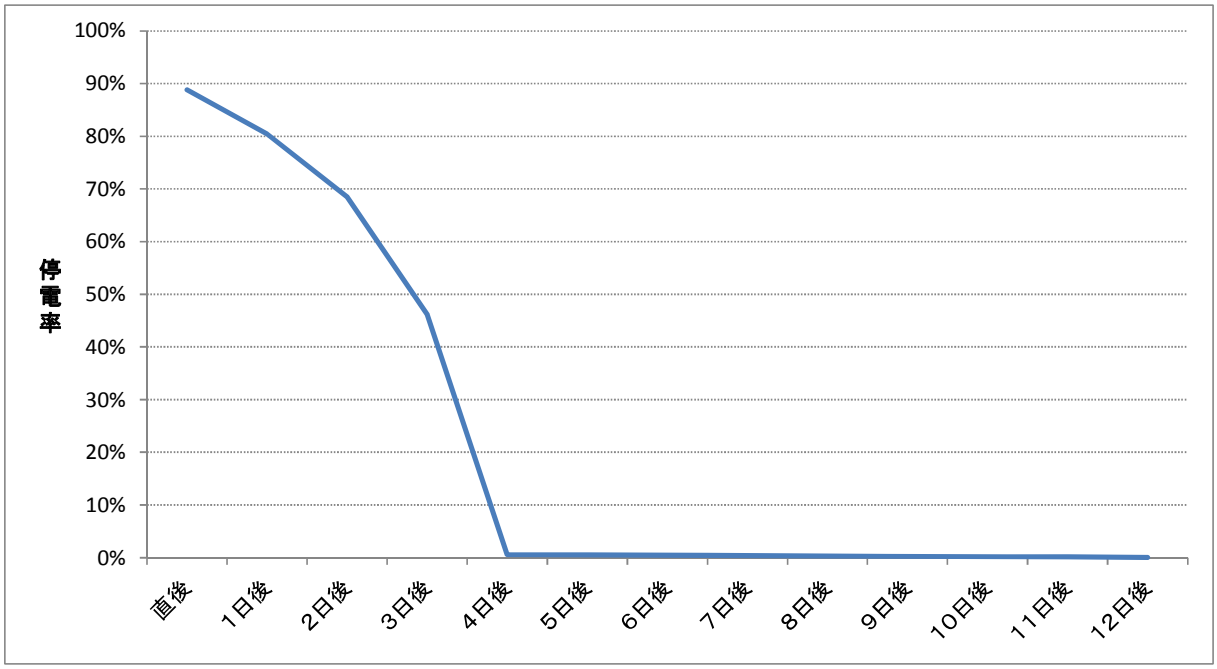


【参考】理論上最大想定モデルにおける定性的様相（電力）

・過去に経験したことのない規模の災害であり、起こり得る状況によっては、電力供給設備や電線等の被害がより深刻な事態となる可能性がある。

・超広域災害となり、詳細な被害の把握や資機材の調達等に時間を要し、復旧作業の開始が遅れる可能性がある。

・更に、情報通信・交通機能等の遮断・混乱により、復旧活動が妨げられる可能性がある。

・建物倒壊に伴う電柱折損被害があったところは復旧が長期化する。

## （４）　通信

過去地震最大モデル

①固定電話

| | 電話柱本数(km) | 電話柱被害本数（本） | 被害率 | 機能支障（全回線数約 57,000 回線）<br>上段：不通回線数<br>下段：不通回線率 | | | |
|---|---|---|---|---|---|---|---|
| | | | | 直後 | １日後 | ７日後 | １ヶ月後 |
| 過去地震最大モデル | 約 35,000 | 約 40 | 0.1% | 約 51,000<br>89% | 約 46,000<br>80% | －<br>－ | －<br>－ |

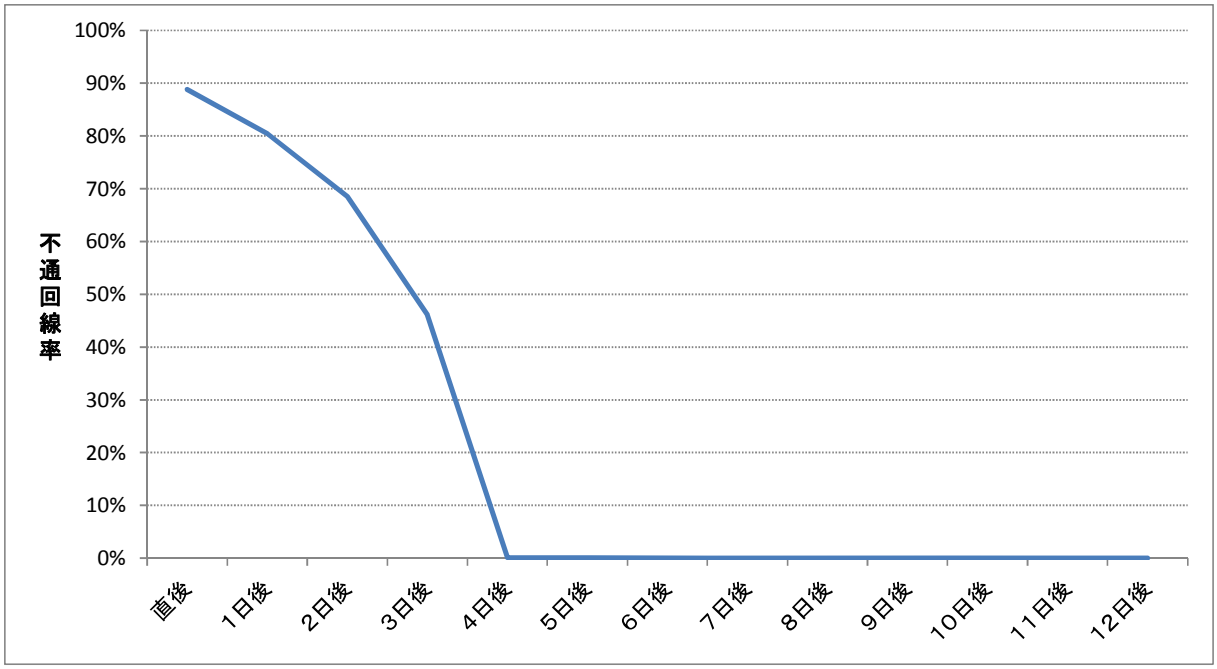


【参考】理論上最大想定モデルにおける定性的様相（固定電話）

・交換機など供給施設が被災をすることで、供給能力の低下分を正確に把握することが困難であり、起こり得る状況によってはより深刻な事態となる可能性がある。

・超広域災害となり、詳細な被害の把握や資機材の調達等に時間を要し、復旧作業の開始が遅れる可能性がある。

・更に、情報通信・交通機能等の遮断・混乱により、復旧活動が妨げられる可能性がある。

・電力事業者が保有する電柱を活用して通信ケーブルを配線している状況下で、その電柱の折損数が膨大になった場合、電力事業者の電柱復旧に併せた通信ケーブルの復旧対応となることも考えられる。

②携帯電話

| | 機能支障<br>上段：低波基地局率<br>下段：不通ランク | | | |
|---|---|---|---|---|
| | 直後 | １日後 | ７日後 | １ヶ月後 |
| 過去地震最大モデル | ―<br>― | 80%<br>A | ―<br>― | ―<br>― |

（注）停波基地局率には、停電による停波と物理的被害よる固定電話の不通を含む。
＜携帯電話の不通ランク＞
ランク A：停電による停波基地局率と物理的被害に基づく固定電話不通回線率の少なくとも一方が 50%を超える。
ランク B：停電による停波基地局率と物理的被害に基づく固定電話不通回線率の少なくとも一方が 40%を超える。
ランク C：停電による停波基地局率と物理的被害に基づく固定電話不通回線率の少なくとも一方が 30%を超える。
―　：上記ランク A,B,C のいずれにも該当しない。

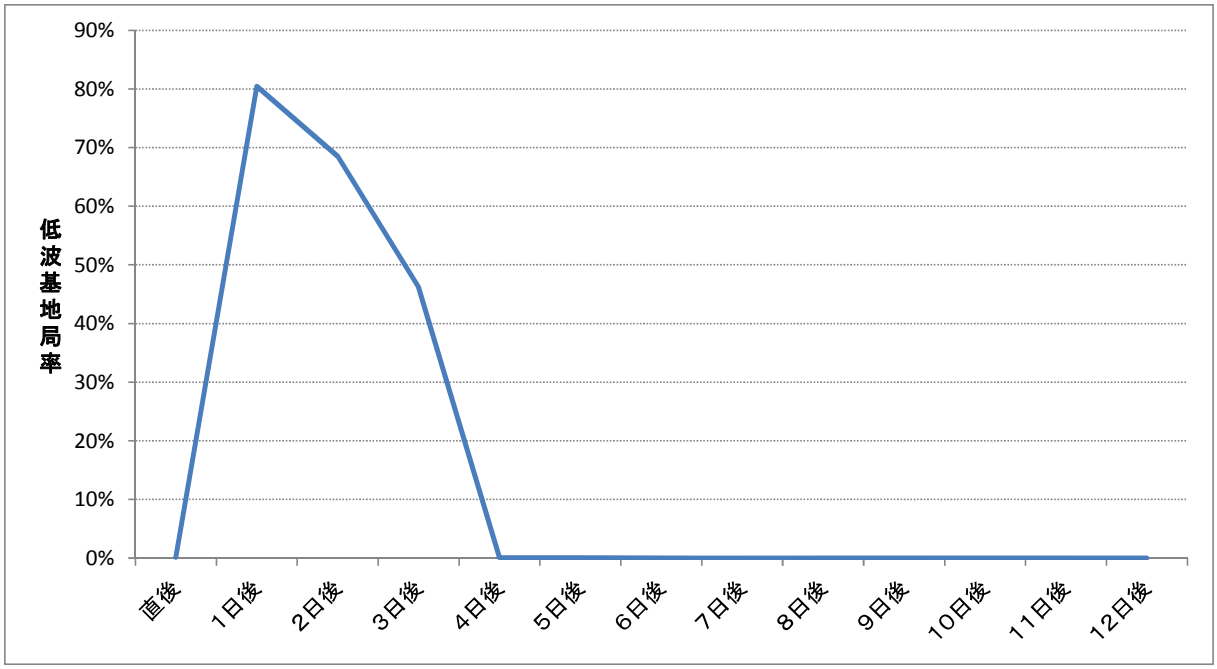


【参考】理論上最大想定モデルにおける定性的様相（携帯電話）

・基地局など供給施設が被災をすることで、供給能力の低下分を正確に把握することが困難であり、起こり得る状況によってはより深刻な事態となる可能性がある。

・県外地域の同時被災、被災した複数自治体での支援人材・資機材・部材の奪い合い等により、どの程度の復旧リソースが調達できるかが明らかではない。また本格的な復旧に着手できる時期が設定できない。

・更に、情報通信・交通機能等の遮断・混乱により、復旧活動が妨げられる可能性がある。

## （５）　ガス

過去地震最大モデル

### ①都市ガス

| | 復旧対象戸数（全需要家数約 65,000 戸） | | | |
|---|---|---|---|---|
| | 直後 | １日後 | ７日後 | １ヶ月後 |
| 過去地震最大モデル | － | － | － | － |

※地震動及び液状化による低圧導管の被害や、SI 値が 60kine 以上の揺れで実施される二次災害防止のための安全措置としての供給停止に伴う復旧対象戸数はわずかである。なお、揺れにより各需要家のマイコンメーターが作動して自動的にガス供給が停止される戸数は含まない。

【参考】理論上最大想定モデルにおける定性的様相（都市ガス）

・強い揺れや液状化による低圧導管の被害及び二次災害防止のための安全措置としての供給停止に伴い、ガス供給停止になる住宅や施設等が多数発生すると想定される。

・超広域災害となり、管内の被害の詳細を把握するのに時間を要し、復旧作業の開始が遅れる可能性がある。

・更に、情報通信・交通機能等の遮断・混乱により、復旧活動が妨げられる可能性がある。

・超広域災害のため、非被災地からの応援要員や資機材が不足し、復旧に要する期間が長期化する可能性がある。

### ②ＬＰガス

| | 需要世帯数 | 機能支障世帯数 | 機能支障率 |
|---|---|---|---|
| 過去地震最大モデル | 約 71,000 世帯 | 約 3,100 世帯 | 4% |

【参考】理論上最大想定モデルにおける定性的様相（LP ガス）

・建物被害の増大に付随して、LP ガスが使用困難となる世帯が増大すると想定される。

## ５．３　交通施設被害

### （１）　道路

過去地震最大モデル

緊急輸送道路を対象に、橋梁や盛土被害、がけ崩れなどの要因を考慮した通行支障を想定した。

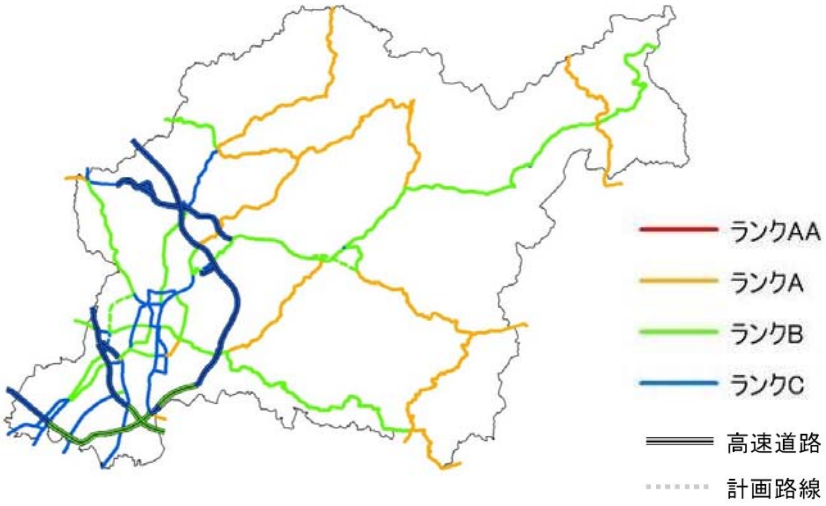


※　緊急輸送道路の影響度ランクは、過去の事例や施設の位置に想定される揺れ等を基準として設定している。

※　個別施設の対策状況等によっては、軽微な被害にとどまる可能性や、更に厳しい被害が発生する可能性がある。

※　今回の想定では、緊急輸送道路の結節点で区間を分割し、当該区間全体の影響度を表示しているが、区間の途中までの進入や、側道を用いた迂回等が可能な場合がある。

【影響度ランクの設定】

通行支障の程度を「影響度ランク」によって表現する。影響度ランクは以下のとおり設定する。

**表　影響度ランクの設定**

| 影響度ランク | 被害規模 | 被害のイメージ |
|---|---|---|
| AA | 大 | 橋梁の落橋・倒壊 等 |
| A | 中 | 道路閉塞（建物、道路上工作物）／橋梁の亀裂・損傷／盛土・切土被害／地すべり 等 |
| B | 小 | 液状化被害／その他小規模な被害 等 |
| C | なし | － |

注 1)「影響度ランク C」は、緊急通行車両の通行は可能であるものの、多少の被害は発生しており一般車両の通行には支障がある状況も含む。

注 2）緊急輸送道路周辺で想定される揺れ等に基づいた想定であり、個別の道路施設に地震動等を与えて被害有無を照査したものではない。

【参考】理論上最大想定モデルにおける定性的様相（道路）

・設計を超える地震動による構造物の大きな被害が増加する。

・被害箇所数が増加し、順次復旧していくため道路ネットワークとしての機能確保により時間を要する。

・復旧人員・資機材・燃料が大幅に不足する。

・強い余震が継続し、構造物の被害や復旧作業の遅れが発生する。

## （２）　鉄道　過去地震最大モデル

鉄道施設の位置に想定されるハザードを確認した。強い揺れの影響により、市内の鉄道は概ね1週間以上の運行支障が想定される。

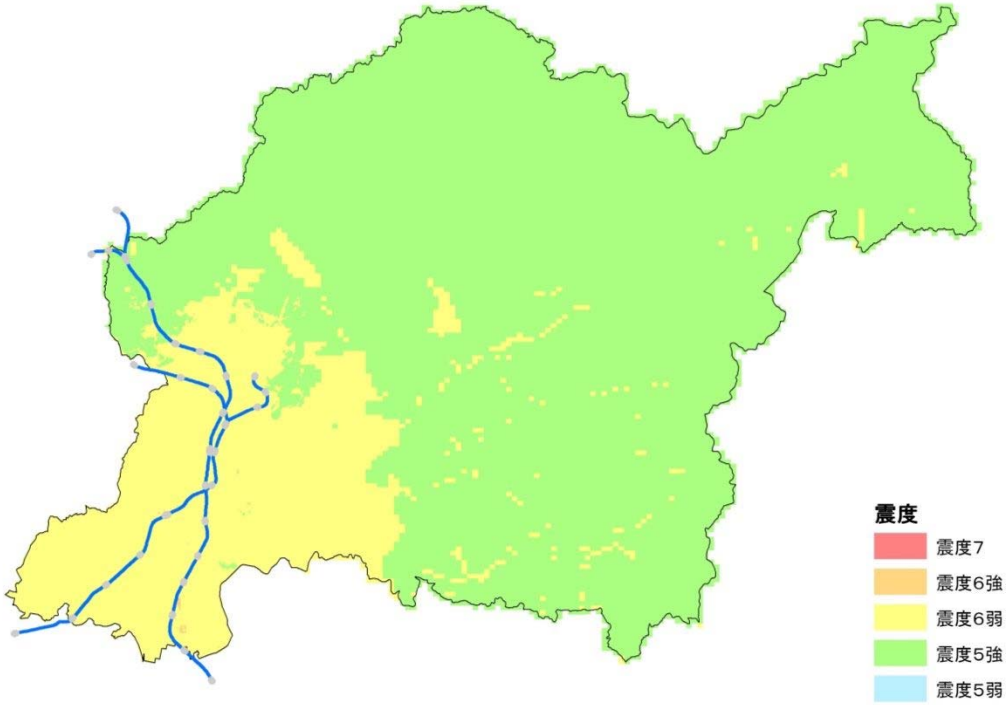


【参考】理論上最大想定モデルにおける定性的様相（鉄道）

・設計を超える地震動による構造物の大きな被害が増加する。
・被害箇所数が増加し、順次復旧していくため路線全体としての機能確保により時間を要する。
・復旧人員・資機材・燃料が大幅に不足する。
・道路被害や渋滞の拡大により被災箇所へのアクセスがより困難となる。
・強い余震が継続し、構造物の被害や復旧作業の遅れが発生する。
・電力の供給再開が大幅に遅れた場合、それに伴って鉄道の機能確保にも時間を要する。
・街全体が被災した場合、移設等を含めた運行再開に向けた検討が必要となる。

## （３）　ヘリポート　過去地震最大モデル

液状化の可能性は低いが、離着陸場内に住民等が避難していたり、アクセス道路に被害が生じたりすること等により、輸送機能に支障が生じる可能性がある。

【参考】理論上最大想定モデルにおける定性的様相（ヘリポート）

・復旧人員・資機材・燃料が大幅に不足する。

## ５．４　産業保安施設被

過去地震最大モデル

表　被害発生件数

| 引火性液体（石油類） | | | | | 可燃性ガス | | | |
|---|---|---|---|---|---|---|---|---|
| タンク本体や配管からの小規模漏洩 | 相当量の継続漏洩（防油堤内に止まる） | 防油堤外への流出 | 防油堤内のプール火災 | 防油堤外への火災 | タンク配管からの漏洩（緊急遮断） | 相当量の継続漏洩、爆発の危険あり | 防液堤内のプール火災 | 漏洩ガス着火、タンク爆発 |
| 1.79 件 | 0.36 件 | 0.09 件 | 0.04 件 | 0.01 件 | 0.14 件 | 0.01件 | 0.00 件 | 0.00 件 |

※産業保安施設の被害は、確率的には発生する可能性が低いが、可能性がゼロではないため、小数点以下も表示している。例えば、0.01 件とは、100 回同じ地震が発生した場合において、対象となる事象が確率的に 1 件発生することを意味する。

【参考】理論上最大想定モデルにおける定性的様相（産業保安施設）

・地震動の影響が大きくなるため、危険物タンク等の被害施設数が増加するとともに、漏洩する危険物等の量が増えて影響範囲も拡大する。その結果、周辺住民や環境等への影響も拡大する。

## ５．５　生活支障等

### （１）　避難者

過去地震最大モデル

| | １日後 | １週間後 | １ヶ月後 |
|---|---|---|---|
| 避難者総数 | 4,000 | 47,345 | 4,000 |
| 避難所避難者数 | 2,400 | 23,672 | 1,200 |
| 避難所外避難者数 | 1,600 | 23,672 | 2,800 |

※避難所外…ホテル・旅館、親戚・知人宅、屋外などを示す。

【参考】理論上最大想定モデルにおける定性的様相（避難者）

・建物被害やライフライン機能支障が増えるため、避難者数が増加する。

### （２）　帰宅困難者

過去地震最大モデル

①居住地ゾーン外への外出者数

| | 目的別のゾーン外外出者数 | | |
|---|---|---|---|
| ゾーン | 職場や学校など所属先に留まることが可能な者 | 私用等の目的で外出している者 | 小計 |
| 13001 | 約 15,000 | 約 2,100 | 約 17,000 |
| 13002 | 約 6,000 | 約 1,500 | 約 7,500 |
| 13003 | 約 4,100 | 約 1,400 | 約 5,500 |
| 13101 | 約 4,500 | 約 3,500 | 約 8,000 |
| 13102 | 約 1,100 | 約 200 | 約 1,200 |
| 13201 | 約 12,000 | 約 6,800 | 約 19,000 |
| 13202 | 約 5,600 | 約 2,400 | 約 8,000 |
| 13203 | 約 24,000 | 約 3,500 | 約 28,000 |
| 13204 | 約 17,000 | 約 2,700 | 約 20,000 |
| 13205 | 約 7,400 | 約 1,800 | 約 9,200 |
| 13206 | 約 10,000 | 約 2,100 | 約 13,000 |
| 13207 | 約 4,600 | 約 2,000 | 約 6,500 |
| 13301 | 約 10,000 | 約 2,400 | 約 13,000 |
| 13302 | 約 9,100 | 約 1,100 | 約 10,000 |
| 13303 | 約 14,000 | 約 1,900 | 約 16,000 |
| 豊田市計 | 約 146,000 | 約 35,000 | 約 182,000 |

※四捨五入で合計が合わない場合がある

（主要駅）

| | | 目的別のゾーン外外出者数 | | |
|---|---|---|---|---|
| 主要駅 | 基本ゾーン | 職場や学校など所属先に留まることが可能な者 | 私用等の目的で外出している者 | 計 |
| 豊田市駅 | 13201 | 約 12,000 | 約 6,800 | 約 19,000 |

※平成 24 年度の 1 日あたり乗降客数は、豊田市駅 29,183 人、新豊田駅 12,010 人、次いで三河豊田駅 9,986 人、浄水駅 9,490 人となっており、ここでは豊田市駅（新豊田駅）を対象とした。なお、豊田市駅（新豊田駅）は同一ゾーンであるため、一体的とみなしている。

②帰宅困難者数

| | 目的別の帰宅困難者数 | | | | | |
|---|---|---|---|---|---|---|
| ゾーン | 職場や学校など所属先に留まることが可能な者 | | 私用等の目的で外出している者 | | 小計 | |
| 13001 | 約 6,500 ～ | 約 8,700 | 約 1,000 ～ | 約 1,400 | 約 7,400 ～ | 約 10,000 |
| 13002 | 約 1,900 ～ | 約 2,200 | 約 600 ～ | 約 600 | 約 2,500 ～ | 約 2,900 |
| 13003 | 約 1,700 ～ | 約 2,500 | 約 700 ～ | 約 1,000 | 約 2,500 ～ | 約 3,500 |
| 13101 | 約 1,000 ～ | 約 1,000 | 約 1,100 ～ | 約 1,200 | 約 2,100 ～ | 約 2,200 |
| 13102 | 約 200 ～ | 約 200 | 約 60 ～ | 約 90 | 約 200 ～ | 約 200 |
| 13201 | 約 2,500 ～ | 約 2,600 | 約 1,700 ～ | 約 1,700 | 約 4,100 ～ | 約 4,300 |
| 13202 | 約 1,100 ～ | 約 1,100 | 約 500 ～ | 約 600 | 約 1,700 ～ | 約 1,700 |
| 13203 | 約 5,900 ～ | 約 6,300 | 約 1,400 ～ | 約 1,900 | 約 7,300 ～ | 約 8,200 |
| 13204 | 約 3,300 ～ | 約 3,600 | 約 900 ～ | 約 1,100 | 約 4,400 ～ | 約 4,500 |
| 13205 | 約 1,200 ～ | 約 1,200 | 約 400 ～ | 約 500 | 約 1,600 ～ | 約 1,700 |
| 13206 | 約 2,500 ～ | 約 2,800 | 約 800 ～ | 約 900 | 約 3,300 ～ | 約 3,700 |
| 13207 | 約 1,000 ～ | 約 1,000 | 約 400 ～ | 約 500 | 約 1,500 ～ | 約 1,500 |
| 13301 | 約 2,100 ～ | 約 2,300 | 約 700 ～ | 約 800 | 約 2,900 ～ | 約 3,000 |
| 13302 | 約 1,900 ～ | 約 1,900 | 約 200 ～ | 約 200 | 約 2,100 ～ | 約 2,100 |
| 13303 | 約 3,100 ～ | 約 3,300 | 約 600 ～ | 約 800 | 約 3,900 ～ | 約 4,000 |
| 豊田市計 | 約 37,000 ～ | 約 40,000 | 約 11,000 ～ | 約 13,000 | 約 48,000 ～ | 約 53,000 |

※四捨五入で合計が合わない場合がある

（主要駅）

| | | 目的別の帰宅困難者数 | | | | | |
|---|---|---|---|---|---|---|---|
| 主要駅 | 基本ゾーン | 職場や学校など所属先に留まることが可能な者 | | 私用等の目的で外出している者 | | 計 | |
| 豊田市駅 | 13201 | 約 2,500 ～ | 約 2,600 | 約 1,700 ～ | 約 1,700 | 約 4,100 ～ | 約 4,300 |

※平成 24 年度の 1 日あたり乗降客数は、豊田市駅 29,183 人、新豊田駅 12,010 人、次いで三河豊田駅 9,986 人、浄水駅 9,490 人となっており、ここでは豊田市駅（新豊田駅）を対象とした。なお、豊田市駅（新豊田駅）は同一ゾーンであるため、一体的とみなしている。

【参考】理論上最大想定モデルにおける定性的様相（帰宅困難者）

・帰宅困難者一時滞在施設等の滞在場所が被害を受け、帰宅困難者が滞在することが難しい状況になる。

# 豊田市におけるゾーンコードと町丁字との対応

| コード | 市町村 | 該当町丁・字名 |
|---|---|---|
| 13001 | 豊田市 | 大畑町 |
| | 豊田市 | 篠原町 |
| | 豊田市 | 田籾町 |
| | 豊田市 | 広幡町 |
| | 豊田市 | 八草町 |
| | 豊田市 | 東保見町 |
| | 豊田市 | 保見ヶ丘　1－6 |
| | 豊田市 | 保見町 |
| | 豊田市 | 乙部ケ丘　1－4 |
| | 豊田市 | 乙部町 |
| | 豊田市 | 貝津町 |
| | 豊田市 | 加納町 |
| | 豊田市 | 亀首町 |
| | 豊田市 | 猿投町 |
| | 豊田市 | 本徳町 |
| | 豊田市 | 舞木町 |
| | 豊田市 | 伊保町 |
| | 豊田市 | 大清水町 |
| | 豊田市 | 浄水町 |
| 13002 | 豊田市 | 井上町　1－14 |
| | 豊田市 | 四郷町 |
| | 豊田市 | 高町 |
| | 豊田市 | 上原町 |
| | 豊田市 | 勘八町 |
| | 豊田市 | 御船町 |
| | 豊田市 | 青木町　1－5 |
| | 豊田市 | 平戸橋町 |
| | 豊田市 | 荒井町 |
| | 豊田市 | 越戸町 |
| | 豊田市 | 花本町 |
| | 豊田市 | 石野町 |
| | 豊田市 | 押沢町 |
| | 豊田市 | 小呂町 |
| | 豊田市 | 上高町 |
| | 豊田市 | 国附町 |
| | 豊田市 | 小峯町 |
| | 豊田市 | 枝下町 |
| | 豊田市 | 下室町 |
| | 豊田市 | 城見町 |
| | 豊田市 | 滝見町 |
| | 豊田市 | 力石町 |
| | 豊田市 | 千鳥町 |
| | 豊田市 | 寺下町 |
| | 豊田市 | 手呂町 |
| | 豊田市 | 富田町 |
| | 豊田市 | 中金町 |
| | 豊田市 | 中切町 |
| | 豊田市 | 成合町 |
| | 豊田市 | 西広瀬町 |
| | 豊田市 | 野口町 |
| | 豊田市 | 東広瀬町 |
| | 豊田市 | 藤沢町 |
| | 豊田市 | 芳友町 |
| | 豊田市 | 松嶺町 |
| | 豊田市 | 山中町 |
| 13003 | 旧藤岡町 | 飯野 |
| | 旧藤岡町 | 石畳 |
| | 旧藤岡町 | 大岩 |
| | 旧藤岡町 | 折平 |
| | 旧藤岡町 | 上川口 |
| | 旧藤岡町 | 上度合 |
| | 旧藤岡町 | 木瀬 |
| | 旧藤岡町 | 北一色 |
| | 旧藤岡町 | 三箇 |
| | 旧藤岡町 | 下川口 |
| | 旧藤岡町 | 白川 |
| | 旧藤岡町 | 田茂平 |
| | 旧藤岡町 | 石飛 |
| | 旧藤岡町 | 西市野々 |
| | 旧藤岡町 | 西中山 |
| | 旧藤岡町 | 迫 |
| | 旧藤岡町 | 深見 |
| | 旧藤岡町 | 北曽木 |
| | 旧藤岡町 | 御作 |

| コード | 市町村 | 該当町丁・字名 |
|---|---|---|
| 13101 | 豊田市 | 市木町　1－10 |
| | 豊田市 | 百々町　1－9 |
| | 豊田市 | 平井町　1－9 |
| | 豊田市 | 扶桑町　1－10 |
| | 豊田市 | 双美町　1－3 |
| | 豊田市 | 美和町　1－3 |
| | 豊田市 | 池田町 |
| | 豊田市 | 市木町 |
| | 豊田市 | 岩滝町 |
| | 豊田市 | 矢並町 |
| | 豊田市 | 京ヶ峰　1－7 |
| | 豊田市 | 渋谷町　1－3 |
| | 豊田市 | 東山町　1－7 |
| | 豊田市 | 宝来町　1－4 |
| | 豊田市 | 川田町　1－5 |
| | 豊田市 | 高上　1－2 |
| | 豊田市 | 高橋町　1－7 |
| | 豊田市 | 寺部町　1－6 |
| | 豊田市 | 水間町　1－7 |
| | 豊田市 | 社町 |
| | 豊田市 | 上野町　1－9 |
| | 豊田市 | 千石町　1－7 |
| | 豊田市 | 広川町　1－11 |
| | 豊田市 | 泉町 |
| | 豊田市 | 泉町　1－3 |
| | 豊田市 | 古瀬間町 |
| | 豊田市 | 志賀町 |
| | 豊田市 | 神池町　1－2 |
| | 豊田市 | 美里　1－6 |
| | 豊田市 | 野見町　1－12 |
| | 豊田市 | 御立町　1－13 |
| | 豊田市 | 森町　1－8 |
| | 豊田市 | 五ケ丘 |
| | 豊田市 | 五ケ丘　1－8 |
| | 豊田市 | 大見町　1－8 |
| | 豊田市 | 野見山町　1－5 |
| | 豊田市 | 宮前町　1－7 |
| | 豊田市 | 室町　1－7 |
| | 豊田市 | 岩倉町 |
| | 豊田市 | 琴平町 |
| | 豊田市 | 渡合町　1－5 |
| | 豊田市 | 巴町 |
| | 豊田市 | 松平志賀町 |
| | 豊田市 | 幸海町 |
| | 豊田市 | 幸穂台　1－4 |
| | 豊田市 | 穂積町 |
| 13102 | 豊田市 | 鵜ヶ瀬町 |
| | 豊田市 | 大内町 |
| | 豊田市 | 王滝町 |
| | 豊田市 | 桂野町 |
| | 豊田市 | 加茂川町 |
| | 豊田市 | 九久平町 |
| | 豊田市 | 坂上町 |
| | 豊田市 | 石楠町 |
| | 豊田市 | 滝脇町 |
| | 豊田市 | 豊松町 |
| | 豊田市 | 中垣内町 |
| | 豊田市 | 長沢町 |
| | 豊田市 | 鍋田町 |
| | 豊田市 | 林添町 |
| | 豊田市 | 松平町 |
| 13201 | 豊田市 | 久保町　1－4 |
| | 豊田市 | 昭和町　1－4 |
| | 豊田市 | 竹生町　1－4 |
| | 豊田市 | 中島町 |
| | 豊田市 | 日之出町　1－2 |
| | 豊田市 | 若宮町　1－8 |
| | 豊田市 | 月見町　1－3 |
| | 豊田市 | 喜多町　1－6 |
| | 豊田市 | 桜町　1－2 |
| | 豊田市 | 神明町　1－3 |
| | 豊田市 | 西町　1－6 |
| | 豊田市 | 神田町　1－2 |
| | 豊田市 | 挙母町　1－5 |
| | 豊田市 | 十塚町　1－5 |
| | 豊田市 | 松ヶ枝町　1－3 |
| | 豊田市 | 元城町　1－4 |
| | 豊田市 | 小坂本町　1－8 |

| コード | 市町村 | 該当町丁・字名 |
|---|---|---|
| 13202 | 豊田市 | 上挙母　1－4 |
| | 豊田市 | 金谷町　1－8 |
| | 豊田市 | 樹木町　1－5 |
| | 豊田市 | 司町　1－6 |
| | 豊田市 | 常盤町　1－3 |
| | 豊田市 | 下林町　1－6 |
| | 豊田市 | 白浜町 |
| | 豊田市 | 砂町 |
| | 豊田市 | 長興寺　1－5 |
| | 豊田市 | 錦町　1－2 |
| | 豊田市 | 八幡町　1－3 |
| | 豊田市 | 広路町　1－3 |
| | 豊田市 | 瑞穂町　1－4 |
| | 豊田市 | 元宮町　1－6 |
| | 豊田市 | 秋葉町　1－12 |
| | 豊田市 | 下市場町　1－8 |
| | 豊田市 | 下林町　7 |
| | 豊田市 | 長興寺　6－10 |
| | 豊田市 | 前田町　1－7 |
| | 豊田市 | 竜宮町 |
| | 豊田市 | 御幸町　1－6 |
| 13203 | 豊田市 | トヨタ町 |
| | 豊田市 | 河合町　1－7 |
| | 豊田市 | 前山町　1－5 |
| | 豊田市 | 明和町　1－7 |
| | 豊田市 | 今町　1－8 |
| | 豊田市 | 水源町　1－7 |
| | 豊田市 | 平山町　1－6 |
| | 豊田市 | 平和町　1－8 |
| 13204 | 豊田市 | 丸山町　1－10 |
| | 豊田市 | 山之手　1－10 |
| | 豊田市 | 鴻ノ巣町　1－5 |
| | 豊田市 | 新生町　1－6 |
| | 豊田市 | 細谷町　1－7 |
| | 豊田市 | 元町 |
| | 豊田市 | 寿町　1－8 |
| | 豊田市 | 緑ヶ丘　1－7 |
| 13205 | 豊田市 | 小坂町　1－16 |
| | 豊田市 | 朝日ヶ丘　1－6 |
| | 豊田市 | 小川町　1－7 |
| | 豊田市 | 衣ヶ原　1－6 |
| | 豊田市 | 三軒町　1－8 |
| | 豊田市 | 広久手町　1－7 |
| | 豊田市 | 朝日町　1－7 |
| | 豊田市 | 栄町　1－7 |
| | 豊田市 | 日南町　1－5 |
| | 豊田市 | 横山町　1－4 |
| 13206 | 豊田市 | 柿本町　1－8 |
| | 豊田市 | 千足町 |
| | 豊田市 | 千足町　1－10 |
| | 豊田市 | 東新町　1－6 |
| | 豊田市 | 西新町　1－9 |
| | 豊田市 | 本新町　1－9 |
| | 豊田市 | 本地町　1－10 |
| | 豊田市 | 田代町　1－8 |
| | 豊田市 | 田中町　1－5 |
| | 豊田市 | 美山町　1－5 |
| | 豊田市 | 曙町　1－5 |
| | 豊田市 | 清水町　1－7 |
| | 豊田市 | 聖心町　1－4 |
| | 豊田市 | 土橋町　1－8 |
| | 豊田市 | 深田町　1－4 |
| | 豊田市 | 大池町 |
| | 豊田市 | 太平町 |
| | 豊田市 | 貞宝町 |
| | 豊田市 | 白山町 |
| | 豊田市 | 花丘町　1－4 |
| | 豊田市 | 久岡町　1－7 |
| | 豊田市 | 汐見町　1－6 |
| | 豊田市 | 新町　1－4 |
| | 豊田市 | 高崎町 |
| | 豊田市 | 田町　1－4 |
| | 豊田市 | 天王町　1－6 |
| | 豊田市 | 丸根町　1－7 |
| | 豊田市 | 宮上町　1－8 |
| | 豊田市 | 宮口町　1－7 |
| | 豊田市 | 宮町　1－7 |

| コード | 市町村 | 該当町丁・字名 |
|---|---|---|
| 13207 | 豊田市 | 川端町 |
| | 豊田市 | 陣中町　1－2 |
| | 豊田市 | 平芝町　1－8 |
| | 豊田市 | 逢妻町　1－5 |
| | 豊田市 | 栄生町　1－5 |
| | 豊田市 | 高原町　1－7 |
| | 豊田市 | 若草町　1－4 |
| | 豊田市 | 梅坪町　1－10 |
| | 豊田市 | 落合町 |
| | 豊田市 | 京町　1－7 |
| | 豊田市 | 西山町　1－5 |
| | 豊田市 | 東梅坪町　1－10 |
| 13301 | 豊田市 | 永覚新町　1－5 |
| | 豊田市 | 永覚町 |
| | 豊田市 | 大成町 |
| | 豊田市 | 大成町　1－3 |
| | 豊田市 | 西田町 |
| | 豊田市 | 鴛鴨町 |
| | 豊田市 | 渡刈町 |
| | 豊田市 | 渡刈町　1－6 |
| | 豊田市 | 豊栄町　1－13 |
| | 豊田市 | 和会町 |
| | 豊田市 | 上郷町 |
| | 豊田市 | 上郷町　1－5 |
| | 豊田市 | 広美町 |
| | 豊田市 | 福受町 |
| | 豊田市 | 桝塚西町 |
| | 豊田市 | 畝部西町 |
| | 豊田市 | 畝部東町 |
| | 豊田市 | 幸町 |
| | 豊田市 | 配津町 |
| | 豊田市 | 桝塚東町 |
| | 豊田市 | 大林町　1－17 |
| | 豊田市 | 御幸本町　1－7 |
| 13302 | 豊田市 | 吉原町 |
| | 豊田市 | 若林東町 |
| | 豊田市 | 高美町　1－7 |
| | 豊田市 | 若林西町 |
| | 豊田市 | 宝町 |
| | 豊田市 | 竜神町 |
| | 豊田市 | 住吉町 |
| | 豊田市 | 住吉町　1－2 |
| | 豊田市 | 竹町 |
| | 豊田市 | 竹元町 |
| | 豊田市 | 中町 |
| | 豊田市 | 広田町 |
| 13303 | 豊田市 | 中根町 |
| | 豊田市 | 花園町 |
| | 豊田市 | 上丘町 |
| | 豊田市 | 高岡町 |
| | 豊田市 | 堤町 |
| | 豊田市 | 本町 |
| | 豊田市 | 大島町 |
| | 豊田市 | 高丘新町 |
| | 豊田市 | 高岡本町 |
| | 豊田市 | 堤本町 |
| | 豊田市 | 西岡町 |
| | 豊田市 | 本田町 |
| | 豊田市 | 前林町 |
| | 豊田市 | 生駒町 |
| | 豊田市 | 駒新町 |
| | 豊田市 | 駒場町 |
| | 豊田市 | 中田町 |

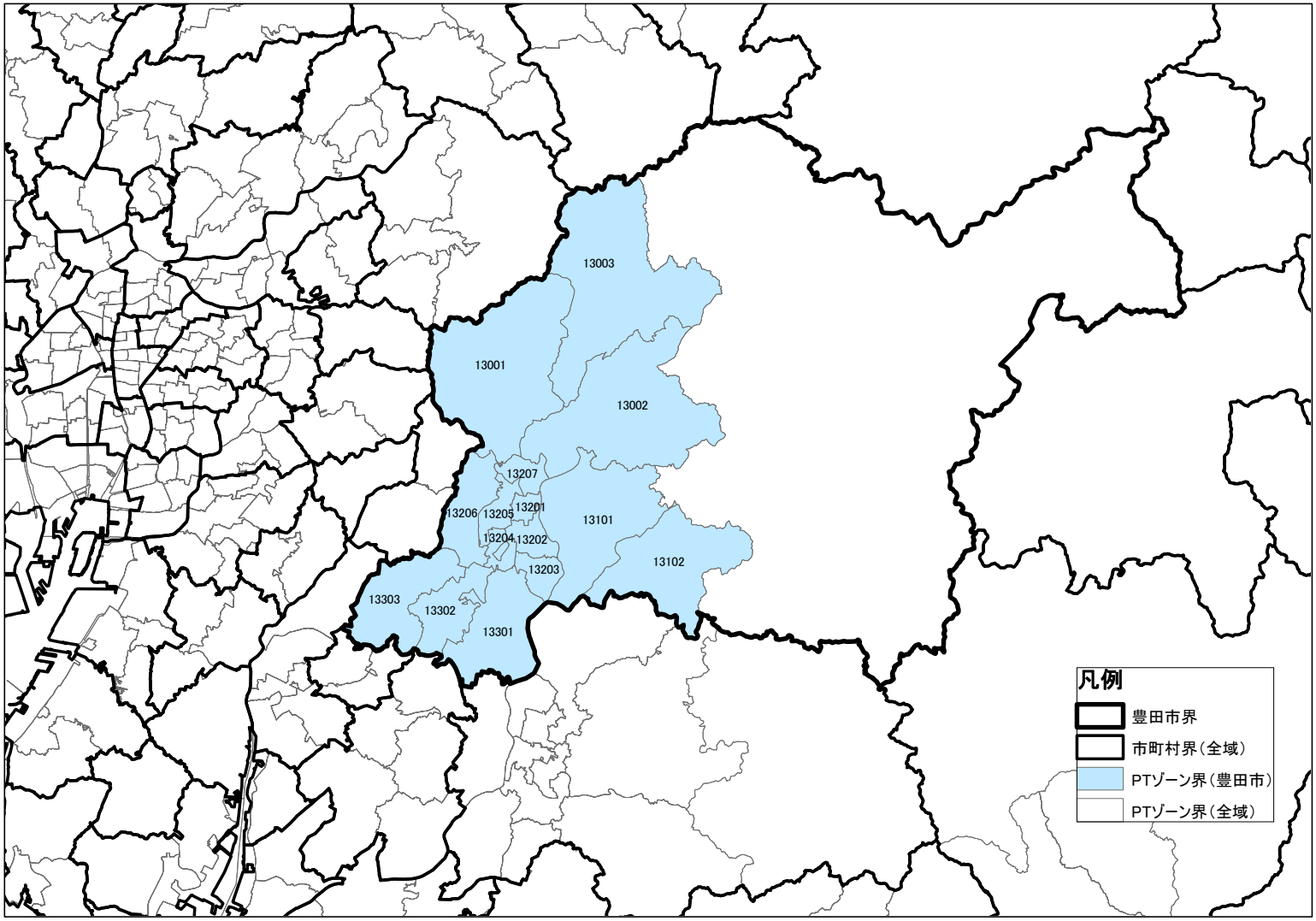
13003
13001
13002
13207
13206
13205
13201
13204
13202
13203
13101
13102
13303
13302
13301
凡例
豊田市界
市町村界（全域）
PTゾーン界（豊田市）
PTゾーン界（全域）

## （３）　物資不足

過去地震最大モデル

①飲料水

・過去地震最大モデル

| 給水不足量（トン） | |
|---|---|
| 本市のみで対応した場合 | |
| １～３日目の計 | ４～７日目の計 |
| 1,122 | 16,915 |

②食料

・過去地震最大モデル

| 食料不足量（食） | |
|---|---|
| 本市のみで対応した場合 | |
| １～３日目の計 | ４～７日目の計 |
| 0 | 65,869 |

③毛布

・過去地震最大モデル

| 毛布不足数（枚） |
|---|
| 本市のみで対応した場合 |
| 0 |

【参考】理論上最大想定モデルにおける定性的様相（物資不足）

・建物被害やライフライン被害がより深刻化し、避難者の増大に伴って、物資不足が拡大する。

・道路・鉄道の復旧の遅れ、停電・燃料不足の長期化、支援物資及び食料等の商品の輸送が十分に行えない状況が長期化することによって、飲料水・食料や医薬品等が不足する。

・沿岸部の製油所等の被災によって燃料の供給不足が長期化する。港湾の被災や堆積物等によって、船舶による燃料輸送が困難となる。

## （４）　医療機能支障

過去地震最大モデル

①医療対応力不足数

| 対応可能<br>入院患者数 | 要転院<br>患者数 | 重傷者数<br>+病院死者数 | 対応可能<br>外来患者数 | 軽傷者数 | 医療対応力不足数 | |
|---|---|---|---|---|---|---|
| | | | | | 入院対応 | 外来対応 |
| 約300 | 約90 | 約100 | 約5,000 | 約400 | － | － |

②医師一人当たり診療すべき患者数

| 医療施設従事医師数 | | 医療需要 | | 医師一人当たり診療すべき患者数 | |
|---|---|---|---|---|---|
| 外科系 | 外科系以外 | 重傷者+病院死者 | 軽傷者数 | 外科系 | 外科系以外 |
| 123 | 475 | 約100 | 約400 | 1 | 1 |

③日常受療困難者数

| 日常受療困難者数<br>（建物被害、火災被害による医療機能低下による） | | | |
|---|---|---|---|
| 計 | 入院 | 外来 | 出生 |
| 約1,600 | 約20 | 約1,500 | － |

【参考】理論上最大想定モデルにおける定性的様相（医療機能支障）

・建物被害やライフライン機能支障がより深刻化し、医療機能が大幅に低下する。

・計画停電が実施される場合、停電期間中に院内の非常用発電機の燃料の枯渇等によって医療機器が停止し、治療が困難になる。

・停電と燃料不足の長期化によって、在宅医療者を含め死亡する患者が増大する。

## （５）　住機能支障

過去地震最大モデル

発災後１ヶ月以降になれば、避難所生活中心から応急仮設住宅等の応急住宅中心の生活へと推移していくと考えられる。

**①中期的住機能支障（発災後約１ヶ月～約２年の応急住宅）**

発災後約１ヶ月～約２年における中期的住機能支障は、次の区分により想定する。

| | | 住宅の被災状況 | |
|---|---|---|---|
| | | 全壊・半壊いずれでも希望どおり | 半壊の場合、応急仮設住宅（借上げ型含む）及び公営住宅一時入居を不可とする |
| 既存住宅☆の空き家数の考慮 | 考慮しない | パターンＡ | パターンＢ |
| | 全市単位で考慮 | パターンＣ | パターンＤ |

☆ 借上げ型応急住宅、公営住宅及び民間賃貸住宅

**表　発災後約１ヶ月～約２年における中期的住機能支障（世帯）【潜在的需要】**
**〔自宅建物の全壊・半壊を問わないケース〕**
**〔過去地震最大モデル〕**

パターンＡ

| 中期的住機能支障（世帯）[避難先別あるいは住宅再建方法別] | | | | | | | | | | | | | 住機能支障なし |
|---|---|---|---|---|---|---|---|---|---|---|---|---|---|
| 自宅を応急修理し居住 | 従前場所で自宅新築 | 従前場所で自力仮設 | 別の場所に新築・購入 | 親族、知人宅 | 勤務先の提供する施設 | 民間賃貸 | 借上げ型応急住宅 | 応急仮設住宅 | 公営住宅一時使用 | 避難所 | その他 | 合計 | |
| 3,246 | 412 | 93 | 200 | 478 | 174 | 428 | 350 | 295 | 238 | 124 | 64 | 6,101 | 155,805 |

※四捨五入で合計が合わない場合がある

**表　発災後約１ヶ月～2年における中期的住機能支障（世帯）【潜在的需要】**
**〔自宅建物が半壊の場合、応急仮設住宅(借上げ型含む)及び公営住宅一時入居の割合を０としたケース〕**
**〔過去地震最大モデル〕**

パターンＢ

| 中期的住機能支障（世帯）[避難先別あるいは住宅再建方法別] | | | | | | | | | | | | | 住機能支障なし |
|---|---|---|---|---|---|---|---|---|---|---|---|---|---|
| 自宅を応急修理し居住 | 従前場所で自宅新築 | 従前場所で自力仮設 | 別の場所に新築・購入 | 親族、知人宅 | 勤務先の提供する施設 | 民間賃貸 | 借上げ型応急住宅 | 応急仮設住宅 | 公営住宅一時使用 | 避難所 | その他 | 合計 | |
| 3,614 | 433 | 100 | 226 | 545 | 206 | 515 | 70 | 97 | 83 | 144 | 70 | 6,101 | 155,805 |

※四捨五入で合計が合わない場合がある

表　発災後約１ヶ月～約２年における中期的住機能支障（世帯）

〔自宅建物の全壊・半壊を問わないケース〕

【借上げ型応急住宅、公営住宅及び民間賃貸住宅の入居上限（市町村単位）を考慮した場合】

〔過去地震最大モデル〕　パターンC

| 中期的住機能支障(世帯)[避難先別あるいは住宅再建方法別] | | | | | | | | | | | | | 住機能支障なし |
|---|---|---|---|---|---|---|---|---|---|---|---|---|---|
| 自宅を応急修理し居住 | 従前場所で自宅新築 | 従前場所で自力仮設 | 別の場所に新築・購入 | 親族、知人宅 | 勤務先の提供する施設 | 民間賃貸 | 借上げ型応急住宅 | 応急仮設住宅 | 公営住宅一時使用 | 避難所 | その他 | 合計 | |
| 3,246 | 412 | 93 | 200 | 478 | 174 | 428 | 489 | 295 | 99 | 124 | 64 | 6,101 | 155,805 |

※四捨五入で合計が合わない場合がある

表　発災後約１ヶ月～約２年における中期的住機能支障（世帯）

〔自宅建物が半壊の場合、応急仮設住宅(借上げ型含む)及び公営住宅一時入居の割合を０としたケース〕

【借上げ型応急住宅、公営住宅及び民間賃貸住宅の入居上限（市町村単位）を考慮した場合】

〔過去地震最大モデル〕　パターンD

| 中期的住機能支障(世帯)[避難先別あるいは住宅再建方法別] | | | | | | | | | | | | | 住機能支障なし |
|---|---|---|---|---|---|---|---|---|---|---|---|---|---|
| 自宅を応急修理し居住 | 従前場所で自宅新築 | 従前場所で自力仮設 | 別の場所に新築・購入 | 親族、知人宅 | 勤務先の提供する施設 | 民間賃貸 | 借上げ型応急住宅 | 応急仮設住宅 | 公営住宅一時使用 | 避難所 | その他 | 合計 | |
| 3,614 | 433 | 100 | 226 | 545 | 206 | 515 | 70 | 97 | 83 | 144 | 70 | 6,101 | 155,805 |

※四捨五入で合計が合わない場合がある

### ②長期的住機能支障（発災後約 2 年～数年以降の恒久的住宅）

発災後約 2 年～数年以降における長期的住機能支障は次の区分により想定する。

| | | 住宅の被災状況 | |
|---|---|---|---|
| | | 全壊・半壊いずれでも希望どおり | 半壊の場合、応急仮設住宅（借上げ型含む）及び公営住宅一時入居を不可とする |
| 既存住宅☆の空き家数の考慮 | 考慮しない | パターン A | － |
| | 市町村単位で考慮 | － | － |

☆ 借上げ型応急住宅、公営住宅及び民間賃貸住宅

**表　発災後約 2 年～数年以降における長期的住機能支障（世帯）【潜在的需要】**

**〔過去地震最大モデル〕**　**パターン A**

| 長期的住機能支障(世帯)[避難先別あるいは住宅再建方法別] | | | | | | | | | | | 住機能支障なし |
|---|---|---|---|---|---|---|---|---|---|---|---|
| 補修し居住 | 従前場所で自宅新築 | 別の場所に新築・購入 | 民間賃貸 | 親族、知人宅 | 公営住宅 | | | | その他 | 合計 | |
| | | | | | | 全壊 | うち年収400万円未満 | 半壊 | | | |
| 2,921 | 753 | 369 | 1,005 | 280 | 695 | 171 | 80 | 524 | 77 | 6,101 | 155,805 |

※四捨五入で合計が合わない場合がある

【参考】理論上最大想定モデルにおける定性的様相（住機能支障）

・建物被害がより深刻化し、応急仮設住宅等の需要が増大する。

・民間賃貸住宅や公営住宅等の受け入れ先となる施設自体が被災することで、応急仮設住宅需要の増大につながる。

・全国的に甚大な被害が発生することで、資材調達が遅れ、応急仮設住宅の建設が大幅に遅れる。

## ５．６　廃棄物（冬夕発災）

過去地震最大モデル

①**災害廃棄物**（※建物全壊による瓦礫等の災害廃棄物を想定）

| 災害廃棄物発生量 | |
|---|---|
| 重量（千トン） | 体積（千$m^3$） |
| 122 | 105 |

②**一般廃棄物**（※家庭で日常排出される生活ごみや、家具等の粗大ごみを想定）

[t/月]

| 発災～3ヶ月後 | | | 3ヶ月後～半年 | | | 半年～1年後 | | |
|---|---|---|---|---|---|---|---|---|
| 家庭ごみ | 粗大ごみ | 計 | 家庭ごみ | 粗大ごみ | 計 | 家庭ごみ | 粗大ごみ | 計 |
| 約 9,500 | 約 1,000 | 約 11,000 | 約 9,400 | 約 500 | 約 9,900 | 約 9,400 | 約 400 | 約 9,800 |

【参考】理論上最大想定モデルにおける定性的様相（災害廃棄物）

・建物被害がより深刻化し、災害廃棄物が大幅に増大する。

## ５．７　教育機能支障

過去地震最大モデル

表　教育機能支障

| 項目 | 具体的な被害様相 |
|---|---|
| 学校の被災 | ・ 学校の建築物及び設備等の損壊により、復旧するまでの間、授業を行うことができなくなる。 |
| 学校が避難所として利用され授業が停滞 | ・ 学校が避難所として利用されることにより、避難所利用が解消されるまでの間、授業を行うことに支障をきたす。<br>・ 一部の避難所では、避難所内で学校教育のためのスペースを確保し、教職員やその他の大人が先生として授業を行う。 |
| 教職員の被災 | ・ 教職員が被災することにより、学校が再開したとしても授業を行うことに支障をきたす。 |
| 避難所の閉鎖の遅延 | ・ 多数の被災者に対応するための仮設住宅や恒久住宅の建設が遅れることや、一時的な広域避難よりも従前の場所での避難生活を望む避難者が多いため、避難所の閉鎖の時期が遅れ、授業再開が困難となる。 |
| 生徒等の減少 | ・ 地域外の親類宅等への広域避難が長期化する場合、児童生徒が地域に残らないため学校自体の再開が困難となる。 |
| 学用品の不足 | ・ 児童生徒の中には地震や火災によって教科書類を失ったり、筆記用具等も十分に確保できていない場合がある。 |
| 学校の統廃合 | ・ 校舎の再建が困難な学校の生徒が、周辺の被害の軽い学校に間借りする形で授業を再開する。<br>・ 避難所等から統合先の学校に移動するためのバス等の調達が必要となる。<br>・ 児童生徒を含めた地域人口が減少する地域では、学校の再開の見通しが立たず廃校になる。 |

## ５．８　就労支障

過去地震最大モデル

表　就労支障

| 項目 | 具体的な被害様相 |
|---|---|
| 事業所等の被災 | ・　工場、店舗、オフィス等の建築物及び設備等の損壊により、事業を継続することが困難となる。 |
| 経済的損失による運転資金不足 | ・　工場、店舗、オフィス等の建築物、設備、製品、原材料等の損壊に伴う経済的損失により、事業の継続が困難となる。 |
| ライフラインの途絶 | ・　停電（計画停電を含む）、断水、都市ガスの供給停止等により、事業の継続が困難となる。 |
| 道路や鉄道の寸断 | ・　道路や鉄道の寸断により、従業員の出勤困難や、製品・原材料の出荷・調達困難等につながり、事業継続に必要なマンパワーや物流が確保できない。 |
| 顧客の被災 | ・　出荷先企業や消費者が被災し、需要が減少・喪失したため事業を継続することが困難になる。 |
| サプライチェーンの被災 | ・　原材料や部品等の仕入れ先企業が被災し、十分な事業活動ができていない状況で、必要な原材料や部品が入手困難となる。 |

## ５．９　清掃・衛生機能支障（遺体処理等を含む）

過去地震最大モデル

表　保健衛生・防疫、遺体処理等に係る被害様相

| 項目 | 具体的な被害様相 |
|---|---|
| 避難所等における劣悪な衛生環境 | ・　多数の避難者が避難所に集まり、狭い居住スペースで密集して生活するために、感染症が蔓延しやすい状態となる。<br>・　避難所において、停電や燃料不足等により冷暖房が利用できず、冬は寒く夏は暑くなる。冬季は風邪やインフルエンザ等が流行する。夏季は熱中症や脱水症状になる避難者が発生するほか、食料の保存ができず、食中毒が発生する。<br>・　避難所等に十分な数の仮設トイレが確保できず、施設のトイレも排泄物が処理できず、不衛生な状態が継続する。<br>・　避難所等で水や衛生用品が不足し、清掃等も行き届かない不衛生な生活環境が続き、ノロウィルス等の感染症が発生する。 |
| 屋外避難者等の健康状態の悪化 | ・　テントや車中泊で避難生活を送る避難者が、静脈血栓塞栓症（エコノミークラス症候群）を発症する。 |
| 避難者の健康管理の困難 | ・　医師や保健師等が不足し、避難所の避難者や在宅避難者の体調の悪化や生活不活発病の発症などの把握が遅れる。 |
| 災害廃棄物仮置き場等からの異臭や虫の発生 | ・　災害廃棄物の仮置き場が近い避難所や仮設住宅では、蠅が大量発生し、保健衛生上好ましくない環境となる。 |
| 遺体の安置困難 | ・　県内各地で多数の死者が発生する結果、豊田市においても遺体安置に不可欠な棺やドライアイスの不足といった影響が出る可能性がある。 |
| 遺体の火葬能力の限界 | ・　火葬場の被災や燃料不足により遺体の火葬が進まない可能性がある。<br>・　周辺自治体による広域火葬が実施される可能性があるが、燃料不足や渋滞により遺体の搬送も困難となるおそれがある。 |
| 検案の困難 | ・　検案にあたる医療従事者が不足する可能性がある。 |

## ５．10　経済被害額【直接被害額】（冬夕発災）　過去地震最大モデル

※被害を受けた施設及び資産について復旧に要する費用の総額を表現したもの

| 被害 | | 被害額 |
|---|---|---|
| 住宅 | | 851 億円 |
| オフィスビル等 | | 181 億円 |
| 家財 | | 266 億円 |
| その他償却資産 | | 31 億円 |
| 在庫資産 | | 32 億円 |
| ライフライン | 上水道 | 63 億円 |
| | 下水道 | 166 億円 |
| | 電力 | 179 億円 |
| | 通信 | 204 億円 |
| | 都市ガス | － |
| 交通施設 | 道路 | 223 億円 |
| | 鉄道 | 7 億円 |
| その他公共土木施設 | | 97 億円 |
| 合計 | | 2,300 億円 |

【参考】理論上最大想定モデルにおける定性的様相（直接的経済被害）

・建物被害や人的被害等、各種被害が大きくなる分、直接的経済被害もそれに応じて大きくなることが予想される。

## ５．11　エレベータ閉じ込め　過去地震最大モデル

エレベータ停止に伴う閉じ込め者数、閉じ込めにつながり得るエレベータ停止が発生する建物棟数及びエレベータ台数を算出。

| エレベータ閉じ込め者数 | | | 閉じ込めにつながり得る<br>エレベータ停止の発生 | |
|---|---|---|---|---|
| 5 時 | 12 時 | 18 時 | 建物数 | エレベータ台数 |
| 約 100 人 | 約 300 人 | 約 100 人 | 約 100 棟 | 約 300 台 |

【参考】理論上最大想定モデルにおける定性的様相（エレベータ閉じ込め）

・停電が長期化すると、エレベータ閉じ込め者の救出やエレベータ再稼働までには相当な期間を要する。

## ５．12　文化財被害

過去地震最大モデル

過去地震最大モデルにおいて、震度 6 強以上あるいは焼失可能性の高いエリアにある国・県指定の文化財はないため、被災可能性は小さいと考えられる。市指定文化財についても、そのほとんどは震度 6 強以上あるいは焼失可能性の高いエリアには無い。

【参考】理論上最大想定モデルにおける定性的様相（文化財）

・建物被害や火災がより深刻化し、被害を受ける文化財が増加する。

# １．　建物被害の予測

## （１）　過去地震最大モデル

### １）小学校区別

建物被害（過去地震最大モデル、冬深夜発災）

| 小学校番号 | 小学校名 | 全壊・焼失棟数 | | | | | 半壊棟数 | | | |
|---|---|---|---|---|---|---|---|---|---|---|
| | | 揺れ | 液状化 | 急傾斜地 | 火災 | 合計 | 揺れ | 液状化 | 急傾斜地 | 合計 |
| 1 | 童子山 | 16 | 0 | 0 | 0 | 17 | 129 | 2 | 1 | 132 |
| 2 | 斐母 | 14 | 0 | 0 | 0 | 14 | 111 | 0 | 0 | 111 |
| 3 | 根川 | 8 | 0 | 0 | 0 | 9 | 83 | 2 | 0 | 85 |
| 4 | 小清水 | 15 | 0 | 0 | 0 | 16 | 163 | 2 | 1 | 165 |
| 5 | 前山 | 12 | 1 | 1 | 0 | 14 | 119 | 3 | 2 | 124 |
| 6 | 山之手 | 24 | 0 | 0 | 0 | 24 | 143 | 2 | 0 | 144 |
| 7 | 美山 | 16 | 0 | 0 | 0 | 17 | 112 | 1 | 0 | 113 |
| 8 | 元城 | 8 | 0 | 0 | 0 | 9 | 51 | 1 | 0 | 52 |
| 9 | 梅坪 | 7 | 0 | 1 | 0 | 8 | 49 | 1 | 2 | 52 |
| 10 | 朝日 | 8 | 0 | 0 | 0 | 8 | 66 | 2 | 0 | 67 |
| 11 | 平和 | 7 | 0 | 1 | 0 | 9 | 46 | 1 | 3 | 51 |
| 12 | 衣丘 | 15 | 0 | 0 | 0 | 15 | 119 | 0 | 0 | 119 |
| 13 | 土橋 | 18 | 0 | 0 | 0 | 19 | 111 | 1 | 0 | 112 |
| 14 | 寺部 | 3 | 0 | 0 | 0 | 3 | 47 | 0 | 0 | 47 |
| 15 | 平井 | 1 | 0 | 2 | 0 | 3 | 26 | 0 | 4 | 30 |
| 16 | 野見 | 4 | 0 | 0 | 0 | 4 | 52 | 1 | 0 | 53 |
| 17 | 古瀬間 | 2 | 0 | 2 | 0 | 5 | 37 | 1 | 5 | 42 |
| 18 | 矢並 | 1 | 0 | 2 | 0 | 3 | 9 | 0 | 4 | 13 |
| 19 | 東山 | 2 | 0 | 0 | 0 | 2 | 27 | 0 | 1 | 29 |
| 20 | 市木 | 3 | 0 | 1 | 0 | 3 | 31 | 2 | 1 | 35 |
| 21 | 広川台 | 2 | 0 | 0 | 0 | 3 | 28 | 0 | 1 | 29 |
| 22 | 五ヶ丘 | 1 | 0 | 1 | 0 | 2 | 11 | 0 | 2 | 13 |
| 23 | 五ヶ丘東 | 0 | 0 | 0 | 0 | 1 | 6 | 1 | 1 | 8 |
| 24 | 高嶺 | 44 | 0 | 0 | 0 | 45 | 300 | 2 | 0 | 302 |
| 25 | 寿恵野 | 28 | 3 | 0 | 0 | 32 | 208 | 19 | 0 | 227 |
| 26 | 畝部 | 19 | 16 | 0 | 0 | 35 | 138 | 83 | 0 | 221 |
| 27 | 堤 | 40 | 1 | 0 | 0 | 41 | 290 | 9 | 0 | 299 |
| 28 | 若園 | 29 | 0 | 0 | 0 | 30 | 263 | 1 | 0 | 265 |
| 29 | 竹村 | 32 | 0 | 0 | 0 | 33 | 249 | 2 | 0 | 251 |
| 30 | 駒場 | 24 | 0 | 0 | 0 | 24 | 173 | 1 | 0 | 173 |
| 31 | 大林 | 16 | 0 | 0 | 0 | 16 | 100 | 4 | 0 | 104 |
| 32 | 若林東 | 18 | 0 | 0 | 0 | 18 | 136 | 1 | 0 | 136 |
| 33 | 若林西 | 12 | 0 | 0 | 0 | 12 | 96 | 0 | 0 | 96 |
| 34 | 加納 | 3 | 0 | 1 | 0 | 4 | 47 | 1 | 2 | 50 |
| 35 | 青木 | 7 | 0 | 0 | 0 | 8 | 94 | 1 | 1 | 96 |
| 36 | 西広瀬 | 0 | 0 | 1 | 0 | 1 | 6 | 0 | 2 | 8 |
| 37 | 四郷 | 4 | 0 | 0 | 0 | 5 | 52 | 0 | 0 | 52 |
| 38 | 井上 | 4 | 0 | 0 | 0 | 5 | 63 | 0 | 1 | 65 |
| 39 | 大畑 | 0 | 0 | 1 | 0 | 1 | 20 | 0 | 2 | 23 |
| 40 | 伊保 | 3 | 0 | 1 | 0 | 4 | 48 | 0 | 3 | 51 |
| 41 | 東保見 | 0 | 0 | 0 | 0 | 1 | 7 | 5 | 0 | 11 |
| 42 | 浄水 | 4 | 0 | 0 | 0 | 4 | 16 | 1 | 0 | 17 |
| 43 | 西保見 | 1 | 0 | 0 | 0 | 1 | 10 | 1 | 0 | 11 |
| 44 | 浄水北 | 1 | 0 | 0 | 0 | 1 | 10 | 0 | 0 | 10 |
| 45 | 東広瀬 | 0 | 0 | 2 | 0 | 2 | 16 | 0 | 5 | 21 |
| 46 | 中金 | 0 | 0 | 2 | 0 | 2 | 8 | 0 | 4 | 12 |
| 47 | 上鷹見 | 0 | 0 | 2 | 0 | 3 | 11 | 0 | 5 | 16 |
| 48 | 幸海 | 1 | 0 | 2 | 0 | 2 | 8 | 0 | 4 | 12 |
| 49 | 岩倉 | 2 | 0 | 3 | 0 | 5 | 24 | 0 | 7 | 31 |
| 50 | 九久平 | 3 | 0 | 9 | 0 | 11 | 44 | 0 | 21 | 65 |
| 51 | 滝脇 | 1 | 0 | 2 | 0 | 3 | 12 | 0 | 5 | 17 |
| 52 | 豊松 | 1 | 0 | 4 | 0 | 5 | 20 | 0 | 10 | 30 |
| 53 | 飯野 | 1 | 0 | 1 | 0 | 2 | 31 | 0 | 2 | 33 |
| 54 | 石畳 | 0 | 0 | 1 | 0 | 1 | 8 | 0 | 1 | 9 |
| 55 | 御作 | 0 | 0 | 1 | 0 | 1 | 7 | 0 | 2 | 9 |
| 56 | 中山 | 1 | 0 | 0 | 0 | 1 | 21 | 0 | 0 | 22 |
| 57 | 道慈 | 0 | 0 | 2 | 0 | 2 | 7 | 0 | 4 | 12 |
| 58 | 本城 | 0 | 0 | 2 | 0 | 2 | 8 | 0 | 4 | 11 |
| 59 | 小原中部 | 0 | 0 | 3 | 0 | 3 | 9 | 0 | 6 | 15 |
| 60 | 足助 | 2 | 0 | 13 | 0 | 16 | 59 | 0 | 31 | 90 |
| 61 | 冷田 | 0 | 0 | 2 | 0 | 2 | 10 | 0 | 5 | 15 |
| 62 | 追分 | 0 | 0 | 5 | 0 | 5 | 8 | 0 | 11 | 20 |
| 63 | 佐切 | 0 | 0 | 1 | 0 | 1 | 5 | 0 | 3 | 7 |
| 64 | 則定 | 1 | 0 | 3 | 0 | 3 | 10 | 0 | 6 | 16 |
| 65 | 萩野 | 0 | 0 | 4 | 0 | 5 | 8 | 0 | 10 | 18 |
| 66 | 明和 | 0 | 0 | 1 | 0 | 1 | 6 | 0 | 3 | 9 |
| 67 | 新盛 | 0 | 0 | 2 | 0 | 2 | 5 | 0 | 4 | 9 |
| 68 | 大蔵 | 0 | 0 | 3 | 0 | 3 | 8 | 0 | 6 | 14 |
| 69 | 御蔵 | 0 | 0 | 2 | 0 | 2 | 4 | 0 | 4 | 8 |
| 70 | 花山 | 1 | 0 | 3 | 0 | 4 | 14 | 0 | 7 | 21 |
| 71 | 大沼 | 1 | 0 | 3 | 0 | 4 | 18 | 0 | 8 | 26 |
| 72 | 巴ヶ丘 | 1 | 0 | 4 | 0 | 5 | 32 | 0 | 9 | 41 |
| 73 | 小渡 | 1 | 0 | 4 | 0 | 4 | 21 | 0 | 8 | 30 |
| 74 | 敷島 | 1 | 0 | 3 | 0 | 3 | 17 | 0 | 6 | 24 |
| 75 | 稲武 | 2 | 0 | 5 | 0 | 7 | 48 | 0 | 11 | 59 |
| 市計 | | 502 | 25 | 108 | 7 | 643 | 4,408 | 155 | 253 | 4,815 |

※四捨五入の関係で合計値が合わない場合がある

## 表　建物被害（過去地震最大モデル、夏昼発災）

| 小学校番号 | 小学校名 | 全壊・焼失棟数 | | | | | 半壊棟数 | | | |
|---|---|---|---|---|---|---|---|---|---|---|
| | | 揺れ | 液状化 | 急傾斜地 | 火災 | 合計 | 揺れ | 液状化 | 急傾斜地 | 合計 |
| 1 | 童子山 | 16 | 0 | 0 | 0 | 17 | 129 | 2 | 1 | 132 |
| 2 | 挙母 | 14 | 0 | 0 | 0 | 14 | 111 | 0 | 0 | 111 |
| 3 | 根川 | 8 | 0 | 0 | 0 | 9 | 83 | 2 | 0 | 85 |
| 4 | 小清水 | 15 | 0 | 0 | 0 | 16 | 163 | 2 | 1 | 165 |
| 5 | 前山 | 12 | 1 | 1 | 0 | 14 | 119 | 3 | 2 | 124 |
| 6 | 山之手 | 24 | 0 | 0 | 0 | 24 | 143 | 2 | 0 | 144 |
| 7 | 美山 | 16 | 0 | 0 | 0 | 17 | 112 | 1 | 0 | 113 |
| 8 | 元城 | 8 | 0 | 0 | 0 | 9 | 51 | 1 | 0 | 52 |
| 9 | 梅坪 | 7 | 0 | 1 | 0 | 8 | 49 | 1 | 2 | 52 |
| 10 | 朝日 | 8 | 0 | 0 | 0 | 8 | 66 | 2 | 0 | 67 |
| 11 | 平和 | 7 | 0 | 1 | 0 | 9 | 46 | 1 | 3 | 51 |
| 12 | 衣丘 | 15 | 0 | 0 | 0 | 15 | 119 | 0 | 0 | 119 |
| 13 | 土橋 | 18 | 0 | 0 | 0 | 18 | 111 | 1 | 0 | 112 |
| 14 | 寺部 | 3 | 0 | 0 | 0 | 3 | 47 | 0 | 0 | 47 |
| 15 | 平井 | 1 | 0 | 2 | 0 | 3 | 26 | 0 | 4 | 30 |
| 16 | 野見 | 4 | 0 | 0 | 0 | 4 | 52 | 1 | 0 | 53 |
| 17 | 古瀬間 | 2 | 0 | 2 | 0 | 5 | 37 | 1 | 5 | 42 |
| 18 | 矢並 | 1 | 0 | 2 | 0 | 3 | 9 | 0 | 4 | 13 |
| 19 | 東山 | 2 | 0 | 0 | 0 | 2 | 27 | 0 | 1 | 29 |
| 20 | 市木 | 3 | 0 | 1 | 0 | 3 | 31 | 2 | 1 | 35 |
| 21 | 広川台 | 2 | 0 | 0 | 0 | 3 | 28 | 0 | 1 | 29 |
| 22 | 五ヶ丘 | 1 | 0 | 1 | 0 | 2 | 11 | 0 | 2 | 13 |
| 23 | 五ヶ丘東 | 0 | 0 | 0 | 0 | 1 | 6 | 1 | 1 | 8 |
| 24 | 高嶺 | 44 | 0 | 0 | 0 | 45 | 300 | 2 | 0 | 302 |
| 25 | 寿恵野 | 28 | 3 | 0 | 0 | 32 | 208 | 19 | 0 | 227 |
| 26 | 畝部 | 19 | 16 | 0 | 0 | 35 | 138 | 83 | 0 | 221 |
| 27 | 堤 | 40 | 1 | 0 | 0 | 41 | 290 | 9 | 0 | 299 |
| 28 | 若園 | 29 | 0 | 0 | 0 | 30 | 263 | 1 | 0 | 265 |
| 29 | 竹村 | 32 | 0 | 0 | 0 | 33 | 249 | 2 | 0 | 251 |
| 30 | 駒場 | 24 | 0 | 0 | 0 | 24 | 173 | 1 | 0 | 173 |
| 31 | 大林 | 16 | 0 | 0 | 0 | 16 | 100 | 4 | 0 | 104 |
| 32 | 若林東 | 18 | 0 | 0 | 0 | 18 | 136 | 1 | 0 | 136 |
| 33 | 若林西 | 12 | 0 | 0 | 0 | 12 | 96 | 0 | 0 | 96 |
| 34 | 加納 | 3 | 0 | 1 | 0 | 4 | 47 | 1 | 2 | 50 |
| 35 | 青木 | 7 | 0 | 0 | 0 | 8 | 94 | 1 | 1 | 96 |
| 36 | 西広瀬 | 0 | 0 | 1 | 0 | 1 | 6 | 0 | 2 | 8 |
| 37 | 四郷 | 4 | 0 | 0 | 0 | 5 | 52 | 0 | 0 | 52 |
| 38 | 井上 | 4 | 0 | 0 | 0 | 5 | 63 | 0 | 1 | 65 |
| 39 | 大畑 | 0 | 0 | 1 | 0 | 1 | 20 | 0 | 2 | 23 |
| 40 | 伊保 | 3 | 0 | 1 | 0 | 4 | 48 | 0 | 3 | 51 |
| 41 | 東保見 | 0 | 0 | 0 | 0 | 1 | 7 | 5 | 0 | 11 |
| 42 | 浄水 | 4 | 0 | 0 | 0 | 4 | 16 | 1 | 0 | 17 |
| 43 | 西保見 | 1 | 0 | 0 | 0 | 1 | 10 | 1 | 0 | 11 |
| 44 | 浄水北 | 1 | 0 | 0 | 0 | 1 | 10 | 0 | 0 | 10 |
| 45 | 東広瀬 | 0 | 0 | 2 | 0 | 2 | 16 | 0 | 5 | 21 |
| 46 | 中金 | 0 | 0 | 2 | 0 | 2 | 8 | 0 | 4 | 12 |
| 47 | 上鷹見 | 0 | 0 | 2 | 0 | 3 | 11 | 0 | 5 | 16 |
| 48 | 幸海 | 1 | 0 | 2 | 0 | 2 | 8 | 0 | 4 | 12 |
| 49 | 岩倉 | 2 | 0 | 3 | 0 | 5 | 24 | 0 | 7 | 31 |
| 50 | 九久平 | 3 | 0 | 9 | 0 | 11 | 44 | 0 | 21 | 65 |
| 51 | 滝脇 | 1 | 0 | 2 | 0 | 3 | 12 | 0 | 5 | 17 |
| 52 | 豊松 | 1 | 0 | 4 | 0 | 5 | 20 | 0 | 10 | 30 |
| 53 | 飯野 | 1 | 0 | 1 | 0 | 2 | 31 | 0 | 2 | 33 |
| 54 | 石畳 | 0 | 0 | 1 | 0 | 1 | 8 | 0 | 1 | 9 |
| 55 | 御作 | 0 | 0 | 1 | 0 | 1 | 7 | 0 | 2 | 9 |
| 56 | 中山 | 1 | 0 | 0 | 0 | 1 | 21 | 0 | 0 | 22 |
| 57 | 道慈 | 0 | 0 | 2 | 0 | 2 | 7 | 0 | 4 | 12 |
| 58 | 本城 | 0 | 0 | 2 | 0 | 2 | 8 | 0 | 4 | 11 |
| 59 | 小原中部 | 0 | 0 | 3 | 0 | 3 | 9 | 0 | 6 | 15 |
| 60 | 足助 | 2 | 0 | 13 | 0 | 16 | 59 | 0 | 31 | 90 |
| 61 | 冷田 | 0 | 0 | 2 | 0 | 2 | 10 | 0 | 5 | 15 |
| 62 | 追分 | 0 | 0 | 5 | 0 | 5 | 8 | 0 | 11 | 20 |
| 63 | 佐切 | 0 | 0 | 1 | 0 | 1 | 5 | 0 | 3 | 7 |
| 64 | 則定 | 1 | 0 | 3 | 0 | 3 | 10 | 0 | 6 | 16 |
| 65 | 萩野 | 0 | 0 | 4 | 0 | 5 | 8 | 0 | 10 | 18 |
| 66 | 明和 | 0 | 0 | 1 | 0 | 1 | 6 | 0 | 3 | 9 |
| 67 | 新盛 | 0 | 0 | 2 | 0 | 2 | 5 | 0 | 4 | 9 |
| 68 | 大蔵 | 0 | 0 | 3 | 0 | 3 | 8 | 0 | 6 | 14 |
| 69 | 御蔵 | 0 | 0 | 2 | 0 | 2 | 4 | 0 | 4 | 8 |
| 70 | 花山 | 1 | 0 | 3 | 0 | 4 | 14 | 0 | 7 | 21 |
| 71 | 大沼 | 1 | 0 | 3 | 0 | 4 | 18 | 0 | 8 | 26 |
| 72 | 巴ヶ丘 | 1 | 0 | 4 | 0 | 5 | 32 | 0 | 9 | 41 |
| 73 | 小渡 | 1 | 0 | 4 | 0 | 4 | 21 | 0 | 8 | 30 |
| 74 | 敷島 | 1 | 0 | 3 | 0 | 3 | 17 | 0 | 6 | 24 |
| 75 | 稲武 | 2 | 0 | 5 | 0 | 7 | 48 | 0 | 11 | 59 |
| 市計 | | 502 | 25 | 108 | 8 | 643 | 4,408 | 155 | 253 | 4,815 |

※四捨五入の関係で合計値が合わない場合がある

## 表　建物被害（過去地震最大モデル、冬夕方発災）

| 小学校番号 | 小学校名 | 全壊・焼失棟数 | | | | | 半壊棟数 | | | |
|---|---|---|---|---|---|---|---|---|---|---|
| | | 揺れ | 液状化 | 急傾斜地 | 火災 | 合計 | 揺れ | 液状化 | 急傾斜地 | 合計 |
| 1 | 童子山 | 16 | 0 | 0 | 1 | 18 | 129 | 2 | 1 | 132 |
| 2 | 挙母 | 14 | 0 | 0 | 1 | 15 | 111 | 0 | 0 | 111 |
| 3 | 根川 | 8 | 0 | 0 | 1 | 9 | 83 | 2 | 0 | 85 |
| 4 | 小清水 | 15 | 0 | 0 | 1 | 17 | 163 | 2 | 1 | 165 |
| 5 | 前山 | 12 | 1 | 1 | 1 | 15 | 119 | 3 | 2 | 124 |
| 6 | 山之手 | 24 | 0 | 0 | 2 | 26 | 143 | 2 | 0 | 144 |
| 7 | 美山 | 16 | 0 | 0 | 2 | 18 | 111 | 1 | 0 | 113 |
| 8 | 元城 | 8 | 0 | 0 | 1 | 9 | 51 | 1 | 0 | 52 |
| 9 | 梅坪 | 7 | 0 | 1 | 1 | 9 | 49 | 1 | 2 | 52 |
| 10 | 朝日 | 8 | 0 | 0 | 1 | 8 | 66 | 2 | 0 | 67 |
| 11 | 平和 | 7 | 0 | 1 | 1 | 10 | 46 | 1 | 3 | 51 |
| 12 | 衣丘 | 15 | 0 | 0 | 1 | 16 | 119 | 0 | 0 | 119 |
| 13 | 土橋 | 18 | 0 | 0 | 2 | 20 | 111 | 1 | 0 | 112 |
| 14 | 寺部 | 3 | 0 | 0 | 0 | 4 | 47 | 0 | 0 | 47 |
| 15 | 平井 | 1 | 0 | 2 | 0 | 3 | 26 | 0 | 4 | 30 |
| 16 | 野見 | 4 | 0 | 0 | 0 | 5 | 52 | 1 | 0 | 53 |
| 17 | 古瀬間 | 2 | 0 | 2 | 0 | 5 | 37 | 1 | 5 | 42 |
| 18 | 矢並 | 1 | 0 | 2 | 0 | 3 | 9 | 0 | 4 | 13 |
| 19 | 東山 | 2 | 0 | 0 | 0 | 3 | 27 | 0 | 1 | 29 |
| 20 | 市木 | 3 | 0 | 1 | 0 | 4 | 31 | 2 | 1 | 35 |
| 21 | 広川台 | 2 | 0 | 0 | 0 | 3 | 28 | 0 | 1 | 29 |
| 22 | 五ヶ丘 | 1 | 0 | 1 | 0 | 2 | 11 | 0 | 2 | 13 |
| 23 | 五ヶ丘東 | 0 | 0 | 0 | 0 | 1 | 6 | 1 | 1 | 8 |
| 24 | 高嶺 | 44 | 0 | 0 | 5 | 50 | 299 | 2 | 0 | 301 |
| 25 | 寿恵野 | 28 | 3 | 0 | 1 | 33 | 208 | 19 | 0 | 227 |
| 26 | 畝部 | 19 | 16 | 0 | 1 | 36 | 137 | 83 | 0 | 221 |
| 27 | 堤 | 40 | 1 | 0 | 3 | 44 | 290 | 9 | 0 | 299 |
| 28 | 若園 | 29 | 0 | 0 | 2 | 31 | 263 | 1 | 0 | 264 |
| 29 | 竹村 | 32 | 0 | 0 | 1 | 34 | 249 | 2 | 0 | 251 |
| 30 | 駒場 | 24 | 0 | 0 | 2 | 26 | 172 | 1 | 0 | 173 |
| 31 | 大林 | 16 | 0 | 0 | 2 | 18 | 100 | 4 | 0 | 104 |
| 32 | 若林東 | 18 | 0 | 0 | 1 | 19 | 136 | 1 | 0 | 136 |
| 33 | 若林西 | 12 | 0 | 0 | 0 | 12 | 96 | 0 | 0 | 96 |
| 34 | 加納 | 3 | 0 | 1 | 0 | 5 | 47 | 1 | 2 | 50 |
| 35 | 青木 | 7 | 0 | 0 | 1 | 8 | 94 | 1 | 1 | 96 |
| 36 | 西広瀬 | 0 | 0 | 1 | 0 | 1 | 6 | 0 | 2 | 8 |
| 37 | 四郷 | 4 | 0 | 0 | 0 | 5 | 52 | 0 | 0 | 52 |
| 38 | 井上 | 4 | 0 | 0 | 0 | 5 | 63 | 0 | 1 | 65 |
| 39 | 大畑 | 0 | 0 | 1 | 0 | 1 | 20 | 0 | 2 | 23 |
| 40 | 伊保 | 3 | 0 | 1 | 1 | 5 | 48 | 0 | 3 | 51 |
| 41 | 東保見 | 0 | 0 | 0 | 0 | 1 | 7 | 5 | 0 | 11 |
| 42 | 浄水 | 4 | 0 | 0 | 0 | 5 | 16 | 1 | 0 | 17 |
| 43 | 西保見 | 1 | 0 | 0 | 0 | 1 | 10 | 1 | 0 | 11 |
| 44 | 浄水北 | 1 | 0 | 0 | 0 | 1 | 10 | 0 | 0 | 10 |
| 45 | 東広瀬 | 0 | 0 | 2 | 0 | 2 | 16 | 0 | 5 | 21 |
| 46 | 中金 | 0 | 0 | 2 | 0 | 2 | 8 | 0 | 4 | 12 |
| 47 | 上鷹見 | 0 | 0 | 2 | 0 | 3 | 11 | 0 | 5 | 16 |
| 48 | 幸海 | 1 | 0 | 2 | 0 | 2 | 8 | 0 | 4 | 12 |
| 49 | 岩倉 | 2 | 0 | 3 | 0 | 5 | 24 | 0 | 7 | 31 |
| 50 | 九久平 | 3 | 0 | 9 | 0 | 12 | 44 | 0 | 21 | 65 |
| 51 | 滝脇 | 1 | 0 | 2 | 0 | 3 | 12 | 0 | 5 | 17 |
| 52 | 豊松 | 1 | 0 | 4 | 0 | 5 | 20 | 0 | 10 | 30 |
| 53 | 飯野 | 1 | 0 | 1 | 0 | 2 | 31 | 0 | 2 | 33 |
| 54 | 石畳 | 0 | 0 | 1 | 0 | 1 | 8 | 0 | 1 | 9 |
| 55 | 御作 | 0 | 0 | 1 | 0 | 1 | 7 | 0 | 2 | 9 |
| 56 | 中山 | 1 | 0 | 0 | 0 | 2 | 21 | 0 | 0 | 22 |
| 57 | 道慈 | 0 | 0 | 2 | 0 | 2 | 7 | 0 | 4 | 12 |
| 58 | 本城 | 0 | 0 | 2 | 0 | 2 | 8 | 0 | 4 | 11 |
| 59 | 小原中部 | 0 | 0 | 3 | 0 | 3 | 9 | 0 | 6 | 15 |
| 60 | 足助 | 2 | 0 | 13 | 0 | 16 | 59 | 0 | 31 | 90 |
| 61 | 冷田 | 0 | 0 | 2 | 0 | 2 | 10 | 0 | 5 | 15 |
| 62 | 追分 | 0 | 0 | 5 | 0 | 5 | 8 | 0 | 11 | 20 |
| 63 | 佐切 | 0 | 0 | 1 | 0 | 1 | 5 | 0 | 3 | 7 |
| 64 | 則定 | 1 | 0 | 3 | 0 | 3 | 10 | 0 | 6 | 16 |
| 65 | 萩野 | 0 | 0 | 4 | 0 | 5 | 8 | 0 | 10 | 18 |
| 66 | 明和 | 0 | 0 | 1 | 0 | 1 | 6 | 0 | 3 | 9 |
| 67 | 新盛 | 0 | 0 | 2 | 0 | 2 | 5 | 0 | 4 | 9 |
| 68 | 大蔵 | 0 | 0 | 3 | 0 | 3 | 8 | 0 | 6 | 14 |
| 69 | 御蔵 | 0 | 0 | 2 | 0 | 2 | 4 | 0 | 4 | 8 |
| 70 | 花山 | 1 | 0 | 3 | 0 | 4 | 14 | 0 | 7 | 21 |
| 71 | 大沼 | 1 | 0 | 3 | 0 | 5 | 18 | 0 | 8 | 26 |
| 72 | 巴ヶ丘 | 1 | 0 | 4 | 0 | 5 | 32 | 0 | 9 | 41 |
| 73 | 小渡 | 1 | 0 | 4 | 0 | 4 | 21 | 0 | 8 | 30 |
| 74 | 敷島 | 1 | 0 | 3 | 0 | 3 | 17 | 0 | 6 | 24 |
| 75 | 稲武 | 2 | 0 | 5 | 0 | 7 | 48 | 0 | 11 | 59 |
| 市計 | | 502 | 25 | 108 | 41 | 677 | 4,405 | 155 | 253 | 4,813 |

※四捨五入の関係で合計値が合わない場合がある

## ２）中学校区別

表　建物被害（過去地震最大モデル、冬深夜発災）

| 中学校番号 | 中学校名 | 全壊・焼失棟数 | | | | | 半壊棟数 | | | |
|---|---|---|---|---|---|---|---|---|---|---|
| | | 揺れ | 液状化 | 急傾斜地 | 火災 | 合計 | 揺れ | 液状化 | 急傾斜地 | 合計 |
| 101 | 崇化館 | 30 | 0 | 0 | 0 | 30 | 228 | 2 | 0 | 230 |
| 102 | 朝日丘 | 40 | 0 | 0 | 1 | 42 | 326 | 4 | 1 | 331 |
| 103 | 豊南 | 30 | 1 | 2 | 1 | 34 | 227 | 5 | 6 | 238 |
| 104 | 竜神 | 61 | 0 | 0 | 1 | 62 | 427 | 3 | 0 | 430 |
| 105 | 梅坪台 | 12 | 0 | 1 | 0 | 13 | 75 | 2 | 2 | 78 |
| 106 | 逢妻 | 31 | 0 | 0 | 1 | 33 | 274 | 3 | 1 | 278 |
| 107 | 高橋 | 8 | 0 | 5 | 0 | 13 | 118 | 3 | 11 | 132 |
| 108 | 益富 | 4 | 0 | 4 | 0 | 8 | 54 | 1 | 8 | 63 |
| 109 | 美里 | 8 | 0 | 0 | 0 | 9 | 102 | 1 | 1 | 104 |
| 110 | 末野原 | 46 | 4 | 0 | 1 | 50 | 327 | 24 | 0 | 350 |
| 111 | 上郷 | 63 | 17 | 0 | 1 | 80 | 437 | 85 | 0 | 522 |
| 112 | 前林 | 64 | 1 | 0 | 1 | 66 | 463 | 9 | 0 | 472 |
| 113 | 高岡 | 30 | 0 | 0 | 0 | 30 | 231 | 1 | 0 | 232 |
| 114 | 若園 | 29 | 0 | 0 | 0 | 30 | 263 | 1 | 0 | 265 |
| 115 | 猿投 | 4 | 0 | 1 | 0 | 5 | 63 | 6 | 2 | 71 |
| 116 | 井郷 | 8 | 0 | 0 | 0 | 9 | 106 | 0 | 1 | 107 |
| 117 | 猿投台 | 7 | 0 | 1 | 0 | 9 | 100 | 1 | 2 | 104 |
| 118 | 保見 | 4 | 0 | 2 | 0 | 7 | 79 | 1 | 5 | 85 |
| 119 | 石野 | 1 | 0 | 6 | 0 | 7 | 35 | 0 | 14 | 50 |
| 120 | 松平 | 6 | 0 | 20 | 0 | 26 | 108 | 0 | 47 | 156 |
| 121 | 藤岡 | 0 | 0 | 2 | 0 | 2 | 36 | 0 | 4 | 40 |
| 122 | 藤岡南 | 2 | 0 | 0 | 0 | 2 | 31 | 0 | 1 | 33 |
| 123 | 小原 | 0 | 0 | 6 | 0 | 6 | 24 | 0 | 14 | 38 |
| 124 | 足助 | 5 | 0 | 36 | 0 | 40 | 122 | 1 | 83 | 205 |
| 125 | 下山 | 4 | 0 | 10 | 0 | 14 | 64 | 0 | 23 | 88 |
| 126 | 旭 | 1 | 0 | 6 | 0 | 8 | 39 | 0 | 15 | 53 |
| 127 | 稲武 | 2 | 0 | 5 | 0 | 7 | 48 | 0 | 11 | 59 |
| 市計 | | 502 | 25 | 108 | 7 | 643 | 4,408 | 155 | 253 | 4,815 |

※四捨五入の関係で合計値が合わない場合がある

表　建物被害（過去地震最大モデル、夏昼発災）

| 中学校番号 | 中学校名 | 全壊・焼失棟数 | | | | | 半壊棟数 | | | |
|---|---|---|---|---|---|---|---|---|---|---|
| | | 揺れ | 液状化 | 急傾斜地 | 火災 | 合計 | 揺れ | 液状化 | 急傾斜地 | 合計 |
| 101 | 崇化館 | 30 | 0 | 0 | 1 | 31 | 228 | 2 | 0 | 230 |
| 102 | 朝日丘 | 40 | 0 | 0 | 1 | 42 | 326 | 4 | 1 | 331 |
| 103 | 豊南 | 30 | 1 | 2 | 1 | 34 | 227 | 5 | 6 | 238 |
| 104 | 竜神 | 61 | 0 | 0 | 1 | 62 | 427 | 3 | 0 | 430 |
| 105 | 梅坪台 | 12 | 0 | 1 | 0 | 13 | 75 | 2 | 2 | 78 |
| 106 | 逢妻 | 31 | 0 | 0 | 1 | 33 | 274 | 3 | 1 | 278 |
| 107 | 高橋 | 8 | 0 | 5 | 0 | 13 | 118 | 3 | 11 | 132 |
| 108 | 益富 | 4 | 0 | 4 | 0 | 8 | 54 | 1 | 8 | 63 |
| 109 | 美里 | 8 | 0 | 0 | 0 | 9 | 102 | 1 | 1 | 104 |
| 110 | 末野原 | 46 | 4 | 0 | 1 | 50 | 327 | 24 | 0 | 350 |
| 111 | 上郷 | 63 | 17 | 0 | 1 | 80 | 437 | 85 | 0 | 522 |
| 112 | 前林 | 64 | 1 | 0 | 1 | 66 | 463 | 9 | 0 | 472 |
| 113 | 高岡 | 30 | 0 | 0 | 0 | 30 | 231 | 1 | 0 | 232 |
| 114 | 若園 | 29 | 0 | 0 | 0 | 30 | 263 | 1 | 0 | 265 |
| 115 | 猿投 | 4 | 0 | 1 | 0 | 5 | 63 | 6 | 2 | 71 |
| 116 | 井郷 | 8 | 0 | 0 | 0 | 9 | 106 | 0 | 1 | 107 |
| 117 | 猿投台 | 7 | 0 | 1 | 0 | 9 | 100 | 1 | 2 | 104 |
| 118 | 保見 | 4 | 0 | 2 | 0 | 7 | 79 | 1 | 5 | 85 |
| 119 | 石野 | 1 | 0 | 6 | 0 | 7 | 35 | 0 | 14 | 50 |
| 120 | 松平 | 6 | 0 | 20 | 0 | 26 | 108 | 0 | 47 | 156 |
| 121 | 藤岡 | 0 | 0 | 2 | 0 | 2 | 36 | 0 | 4 | 40 |
| 122 | 藤岡南 | 2 | 0 | 0 | 0 | 2 | 31 | 0 | 1 | 33 |
| 123 | 小原 | 0 | 0 | 6 | 0 | 6 | 24 | 0 | 14 | 38 |
| 124 | 足助 | 5 | 0 | 36 | 0 | 40 | 122 | 1 | 83 | 205 |
| 125 | 下山 | 4 | 0 | 10 | 0 | 14 | 64 | 0 | 23 | 88 |
| 126 | 旭 | 1 | 0 | 6 | 0 | 8 | 39 | 0 | 15 | 53 |
| 127 | 稲武 | 2 | 0 | 5 | 0 | 7 | 48 | 0 | 11 | 59 |
| 市計 | | 502 | 25 | 108 | 8 | 643 | 4,408 | 155 | 253 | 4,815 |

※四捨五入の関係で合計値が合わない場合がある

表　建物被害（過去地震最大モデル、冬夕方発災）

| 中学校番号 | 中学校名 | 全壊・焼失棟数 | | | | | 半壊棟数 | | | |
|---|---|---|---|---|---|---|---|---|---|---|
| | | 揺れ | 液状化 | 急傾斜地 | 火災 | 合計 | 揺れ | 液状化 | 急傾斜地 | 合計 |
| 101 | 崇化館 | 30 | 0 | 0 | 2 | 32 | 228 | 2 | 0 | 230 |
| 102 | 朝日丘 | 40 | 0 | 0 | 3 | 44 | 326 | 4 | 1 | 331 |
| 103 | 豊南 | 30 | 1 | 2 | 3 | 36 | 227 | 5 | 6 | 238 |
| 104 | 竜神 | 61 | 0 | 0 | 4 | 65 | 426 | 3 | 0 | 429 |
| 105 | 梅坪台 | 12 | 0 | 1 | 1 | 14 | 75 | 2 | 2 | 78 |
| 106 | 逢妻 | 31 | 0 | 0 | 3 | 35 | 274 | 3 | 1 | 278 |
| 107 | 高橋 | 8 | 0 | 5 | 1 | 14 | 118 | 3 | 11 | 132 |
| 108 | 益富 | 4 | 0 | 4 | 1 | 8 | 54 | 1 | 8 | 63 |
| 109 | 美里 | 8 | 0 | 0 | 1 | 10 | 102 | 1 | 1 | 104 |
| 110 | 末野原 | 46 | 4 | 0 | 3 | 53 | 327 | 23 | 0 | 350 |
| 111 | 上郷 | 63 | 17 | 0 | 6 | 86 | 437 | 85 | 0 | 522 |
| 112 | 前林 | 64 | 1 | 0 | 5 | 69 | 463 | 9 | 0 | 472 |
| 113 | 高岡 | 30 | 0 | 0 | 2 | 31 | 231 | 1 | 0 | 232 |
| 114 | 若園 | 29 | 0 | 0 | 2 | 31 | 263 | 1 | 0 | 264 |
| 115 | 猿投 | 4 | 0 | 1 | 0 | 6 | 63 | 6 | 2 | 70 |
| 116 | 井郷 | 8 | 0 | 0 | 1 | 9 | 106 | 0 | 1 | 107 |
| 117 | 猿投台 | 7 | 0 | 1 | 1 | 9 | 100 | 1 | 2 | 104 |
| 118 | 保見 | 4 | 0 | 2 | 1 | 7 | 79 | 1 | 5 | 85 |
| 119 | 石野 | 1 | 0 | 6 | 0 | 7 | 35 | 0 | 14 | 50 |
| 120 | 松平 | 6 | 0 | 20 | 0 | 27 | 108 | 0 | 47 | 156 |
| 121 | 藤岡 | 0 | 0 | 2 | 0 | 3 | 36 | 0 | 4 | 40 |
| 122 | 藤岡南 | 2 | 0 | 0 | 0 | 2 | 31 | 0 | 1 | 33 |
| 123 | 小原 | 0 | 0 | 6 | 0 | 6 | 24 | 0 | 14 | 38 |
| 124 | 足助 | 5 | 0 | 36 | 0 | 41 | 122 | 1 | 83 | 205 |
| 125 | 下山 | 4 | 0 | 10 | 0 | 14 | 64 | 0 | 23 | 88 |
| 126 | 旭 | 1 | 0 | 6 | 0 | 8 | 39 | 0 | 15 | 53 |
| 127 | 稲武 | 2 | 0 | 5 | 0 | 7 | 48 | 0 | 11 | 59 |
| 市計 | | 502 | 25 | 108 | 41 | 677 | 4,405 | 155 | 253 | 4,813 |

※四捨五入の関係で合計値が合わない場合がある

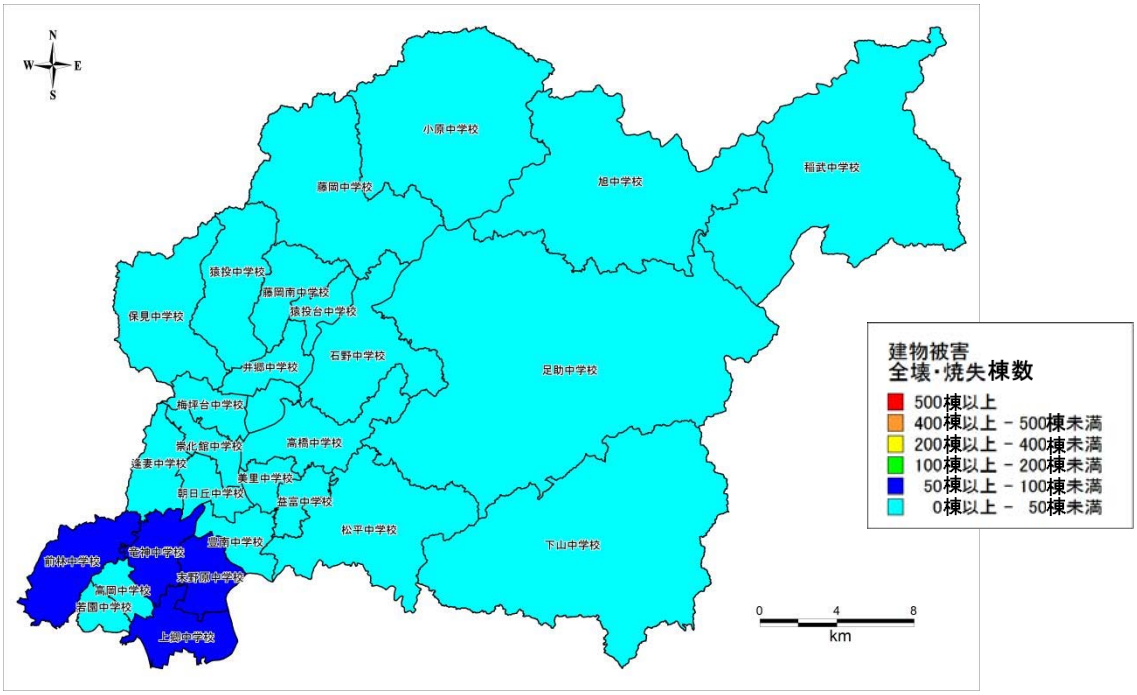


建物全壊・焼失棟数図（過去地震最大モデル）

## ３）支所別

表　建物被害（過去地震最大モデル、冬深夜発災）

| 支所名 | 全壊・焼失棟数 | | | | | 半壊棟数 | | | |
|---|---|---|---|---|---|---|---|---|---|
| | 揺れ | 液状化 | 急傾斜地 | 火災 | 合計 | 揺れ | 液状化 | 急傾斜地 | 合計 |
| 旭支所 | 1 | 0 | 6 | 0 | 8 | 39 | 0 | 15 | 53 |
| 足助支所 | 5 | 0 | 36 | 0 | 40 | 122 | 1 | 83 | 205 |
| 稲武支所 | 2 | 0 | 5 | 0 | 7 | 48 | 0 | 11 | 59 |
| 小原支所 | 0 | 0 | 6 | 0 | 6 | 24 | 0 | 14 | 38 |
| 上郷支所 | 109 | 20 | 0 | 1 | 131 | 764 | 109 | 0 | 873 |
| 挙母支所 | 144 | 2 | 4 | 2 | 152 | 1,130 | 17 | 9 | 1,156 |
| 猿投支所 | 25 | 1 | 11 | 1 | 37 | 383 | 9 | 25 | 416 |
| 下山支所 | 4 | 0 | 10 | 0 | 14 | 64 | 0 | 23 | 88 |
| 高岡支所 | 184 | 2 | 0 | 2 | 188 | 1,384 | 14 | 0 | 1,398 |
| 高橋支所 | 20 | 0 | 9 | 1 | 30 | 274 | 5 | 20 | 300 |
| 藤岡支所 | 2 | 0 | 2 | 0 | 4 | 67 | 0 | 5 | 73 |
| 松平支所 | 6 | 0 | 20 | 0 | 26 | 108 | 0 | 47 | 156 |
| 市計 | 502 | 25 | 108 | 7 | 643 | 4,408 | 155 | 253 | 4,815 |

※四捨五入の関係で合計値が合わない場合がある

表　建物被害（過去地震最大モデル、夏昼発災）

| 支所名 | 全壊・焼失棟数 | | | | | 半壊棟数 | | | |
|---|---|---|---|---|---|---|---|---|---|
| | 揺れ | 液状化 | 急傾斜地 | 火災 | 合計 | 揺れ | 液状化 | 急傾斜地 | 合計 |
| 旭支所 | 1 | 0 | 6 | 0 | 8 | 39 | 0 | 15 | 53 |
| 足助支所 | 5 | 0 | 36 | 0 | 40 | 122 | 1 | 83 | 205 |
| 稲武支所 | 2 | 0 | 5 | 0 | 7 | 48 | 0 | 11 | 59 |
| 小原支所 | 0 | 0 | 6 | 0 | 6 | 24 | 0 | 14 | 38 |
| 上郷支所 | 109 | 20 | 0 | 1 | 131 | 764 | 109 | 0 | 873 |
| 挙母支所 | 144 | 2 | 4 | 3 | 153 | 1,130 | 17 | 9 | 1,156 |
| 猿投支所 | 25 | 1 | 11 | 1 | 37 | 383 | 9 | 25 | 416 |
| 下山支所 | 4 | 0 | 10 | 0 | 14 | 64 | 0 | 23 | 88 |
| 高岡支所 | 184 | 2 | 0 | 2 | 188 | 1,384 | 14 | 0 | 1,398 |
| 高橋支所 | 20 | 0 | 9 | 1 | 30 | 274 | 5 | 20 | 300 |
| 藤岡支所 | 2 | 0 | 2 | 0 | 4 | 67 | 0 | 5 | 73 |
| 松平支所 | 6 | 0 | 20 | 0 | 26 | 108 | 0 | 47 | 156 |
| 市計 | 502 | 25 | 108 | 8 | 643 | 4,408 | 155 | 253 | 4,815 |

※四捨五入の関係で合計値が合わない場合がある

表　建物被害（過去地震最大モデル、冬夕方発災）

| 支所名 | 全壊・焼失棟数 | | | | | 半壊棟数 | | | |
|---|---|---|---|---|---|---|---|---|---|
| | 揺れ | 液状化 | 急傾斜地 | 火災 | 合計 | 揺れ | 液状化 | 急傾斜地 | 合計 |
| 旭支所 | 1 | 0 | 6 | 0 | 8 | 39 | 0 | 15 | 53 |
| 足助支所 | 5 | 0 | 36 | 0 | 41 | 122 | 1 | 83 | 205 |
| 稲武支所 | 2 | 0 | 5 | 0 | 7 | 48 | 0 | 11 | 59 |
| 小原支所 | 0 | 0 | 6 | 0 | 6 | 24 | 0 | 14 | 38 |
| 上郷支所 | 109 | 20 | 0 | 9 | 139 | 763 | 109 | 0 | 872 |
| 挙母支所 | 144 | 2 | 4 | 12 | 162 | 1,130 | 17 | 9 | 1,155 |
| 猿投支所 | 25 | 1 | 11 | 3 | 39 | 383 | 9 | 25 | 416 |
| 下山支所 | 4 | 0 | 10 | 0 | 14 | 64 | 0 | 23 | 88 |
| 高岡支所 | 184 | 2 | 0 | 12 | 197 | 1,383 | 14 | 0 | 1,398 |
| 高橋支所 | 20 | 0 | 9 | 3 | 32 | 274 | 5 | 20 | 300 |
| 藤岡支所 | 2 | 0 | 2 | 1 | 5 | 67 | 0 | 5 | 73 |
| 松平支所 | 6 | 0 | 20 | 0 | 27 | 108 | 0 | 47 | 156 |
| 市計 | 502 | 25 | 108 | 41 | 677 | 4,405 | 155 | 253 | 4,813 |

※四捨五入の関係で合計値が合わない場合がある

## （２）　理論上最大想定モデル

### １）小学校区別

表　建物被害（理論上最大想定モデル、冬深夜発災）

| 小学校番号 | 小学校名 | 全壊・焼失棟数 | | | | | 半壊棟数 | | | |
|---|---|---|---|---|---|---|---|---|---|---|
| | | 揺れ | 液状化 | 急傾斜地 | 火災 | 合計 | 揺れ | 液状化 | 急傾斜地 | 合計 |
| 1 | 童子山 | 44 | 0 | 0 | 0 | 45 | 239 | 2 | 1 | 241 |
| 2 | 挙母 | 48 | 0 | 0 | 1 | 48 | 252 | 0 | 0 | 252 |
| 3 | 根川 | 24 | 0 | 0 | 0 | 25 | 136 | 2 | 1 | 138 |
| 4 | 小清水 | 88 | 0 | 0 | 1 | 90 | 473 | 2 | 1 | 476 |
| 5 | 前山 | 25 | 1 | 1 | 0 | 27 | 204 | 3 | 2 | 209 |
| 6 | 山之手 | 31 | 0 | 0 | 1 | 31 | 182 | 2 | 0 | 183 |
| 7 | 美山 | 49 | 0 | 0 | 1 | 50 | 244 | 1 | 0 | 245 |
| 8 | 元城 | 30 | 0 | 0 | 0 | 30 | 116 | 1 | 0 | 117 |
| 9 | 梅坪 | 25 | 0 | 1 | 0 | 26 | 126 | 1 | 2 | 129 |
| 10 | 朝日 | 30 | 0 | 0 | 0 | 30 | 163 | 2 | 0 | 164 |
| 11 | 平和 | 5 | 0 | 1 | 0 | 7 | 41 | 1 | 3 | 45 |
| 12 | 衣丘 | 44 | 0 | 0 | 1 | 45 | 224 | 0 | 0 | 224 |
| 13 | 土橋 | 42 | 0 | 0 | 1 | 43 | 177 | 1 | 0 | 178 |
| 14 | 寺部 | 1 | 0 | 0 | 0 | 1 | 27 | 0 | 0 | 28 |
| 15 | 平井 | 0 | 0 | 0 | 0 | 0 | 8 | 0 | 1 | 8 |
| 16 | 野見 | 2 | 0 | 0 | 0 | 2 | 17 | 1 | 0 | 18 |
| 17 | 古瀬間 | 0 | 0 | 0 | 0 | 0 | 5 | 0 | 1 | 6 |
| 18 | 矢並 | 0 | 0 | 1 | 0 | 1 | 3 | 0 | 1 | 4 |
| 19 | 東山 | 0 | 0 | 0 | 0 | 0 | 3 | 0 | 0 | 4 |
| 20 | 市木 | 0 | 0 | 0 | 0 | 1 | 12 | 2 | 1 | 15 |
| 21 | 広川台 | 1 | 0 | 0 | 0 | 1 | 11 | 0 | 1 | 12 |
| 22 | 五ヶ丘 | 0 | 0 | 0 | 0 | 0 | 4 | 0 | 0 | 4 |
| 23 | 五ヶ丘東 | 0 | 0 | 0 | 0 | 0 | 2 | 1 | 1 | 4 |
| 24 | 高嶺 | 219 | 0 | 0 | 6 | 225 | 625 | 2 | 0 | 627 |
| 25 | 寿恵野 | 45 | 3 | 0 | 0 | 49 | 265 | 19 | 0 | 284 |
| 26 | 畝部 | 72 | 16 | 0 | 1 | 89 | 247 | 81 | 0 | 329 |
| 27 | 堤 | 354 | 1 | 0 | 4 | 359 | 835 | 8 | 0 | 844 |
| 28 | 若園 | 234 | 0 | 0 | 2 | 236 | 746 | 1 | 0 | 747 |
| 29 | 竹村 | 143 | 0 | 0 | 1 | 144 | 520 | 2 | 0 | 522 |
| 30 | 駒場 | 358 | 0 | 0 | 3 | 361 | 480 | 1 | 0 | 481 |
| 31 | 大林 | 21 | 0 | 0 | 1 | 22 | 139 | 4 | 0 | 144 |
| 32 | 若林東 | 157 | 0 | 0 | 1 | 158 | 421 | 0 | 0 | 422 |
| 33 | 若林西 | 108 | 0 | 0 | 1 | 109 | 279 | 0 | 0 | 280 |
| 34 | 加納 | 12 | 0 | 1 | 0 | 13 | 103 | 1 | 3 | 107 |
| 35 | 青木 | 20 | 0 | 0 | 0 | 21 | 182 | 1 | 0 | 183 |
| 36 | 西広瀬 | 0 | 0 | 1 | 0 | 1 | 3 | 0 | 1 | 4 |
| 37 | 四郷 | 19 | 0 | 0 | 0 | 19 | 145 | 0 | 0 | 145 |
| 38 | 井上 | 12 | 0 | 0 | 0 | 13 | 128 | 0 | 1 | 129 |
| 39 | 大畑 | 2 | 0 | 2 | 0 | 4 | 32 | 0 | 5 | 37 |
| 40 | 伊保 | 23 | 0 | 2 | 0 | 25 | 155 | 0 | 4 | 159 |
| 41 | 東保見 | 1 | 0 | 0 | 0 | 1 | 8 | 5 | 0 | 12 |
| 42 | 浄水 | 8 | 0 | 0 | 0 | 8 | 37 | 1 | 0 | 38 |
| 43 | 西保見 | 0 | 0 | 0 | 0 | 0 | 3 | 1 | 0 | 4 |
| 44 | 浄水北 | 3 | 0 | 0 | 0 | 3 | 23 | 0 | 0 | 23 |
| 45 | 東広瀬 | 0 | 0 | 2 | 0 | 2 | 5 | 0 | 4 | 9 |
| 46 | 中金 | 0 | 0 | 2 | 0 | 2 | 4 | 0 | 4 | 8 |
| 47 | 上鷹見 | 0 | 0 | 1 | 0 | 1 | 4 | 0 | 3 | 6 |
| 48 | 幸海 | 0 | 0 | 1 | 0 | 1 | 2 | 0 | 2 | 4 |
| 49 | 岩倉 | 0 | 0 | 1 | 0 | 1 | 7 | 0 | 3 | 10 |
| 50 | 九久平 | 0 | 0 | 4 | 0 | 4 | 11 | 0 | 9 | 20 |
| 51 | 滝脇 | 0 | 0 | 2 | 0 | 3 | 13 | 0 | 5 | 18 |
| 52 | 豊松 | 1 | 0 | 5 | 0 | 6 | 28 | 0 | 12 | 39 |
| 53 | 飯野 | 1 | 0 | 1 | 0 | 2 | 26 | 0 | 2 | 28 |
| 54 | 石畳 | 0 | 0 | 1 | 0 | 1 | 3 | 0 | 1 | 4 |
| 55 | 御作 | 0 | 0 | 1 | 0 | 1 | 3 | 0 | 2 | 4 |
| 56 | 中山 | 6 | 0 | 1 | 0 | 7 | 66 | 0 | 2 | 68 |
| 57 | 道慈 | 0 | 0 | 2 | 0 | 2 | 11 | 0 | 5 | 16 |
| 58 | 本城 | 0 | 0 | 2 | 0 | 2 | 7 | 0 | 4 | 11 |
| 59 | 小原中部 | 0 | 0 | 4 | 0 | 4 | 17 | 0 | 8 | 26 |
| 60 | 足助 | 2 | 0 | 15 | 0 | 17 | 61 | 0 | 34 | 95 |
| 61 | 冷田 | 0 | 0 | 4 | 0 | 4 | 14 | 0 | 9 | 23 |
| 62 | 追分 | 0 | 0 | 5 | 0 | 5 | 11 | 0 | 11 | 22 |
| 63 | 佐切 | 0 | 0 | 1 | 0 | 1 | 3 | 0 | 2 | 5 |
| 64 | 則定 | 0 | 0 | 2 | 0 | 2 | 6 | 0 | 5 | 11 |
| 65 | 萩野 | 0 | 0 | 5 | 0 | 5 | 8 | 0 | 11 | 19 |
| 66 | 明和 | 0 | 0 | 2 | 0 | 2 | 9 | 0 | 5 | 14 |
| 67 | 新盛 | 0 | 0 | 1 | 0 | 1 | 5 | 0 | 3 | 8 |
| 68 | 大蔵 | 0 | 0 | 2 | 0 | 2 | 6 | 0 | 4 | 10 |
| 69 | 御蔵 | 0 | 0 | 2 | 0 | 2 | 3 | 0 | 4 | 7 |
| 70 | 花山 | 1 | 0 | 4 | 0 | 5 | 19 | 0 | 10 | 29 |
| 71 | 大沼 | 2 | 0 | 5 | 0 | 7 | 26 | 0 | 13 | 39 |
| 72 | 巴ヶ丘 | 4 | 0 | 7 | 0 | 11 | 70 | 0 | 16 | 85 |
| 73 | 小渡 | 0 | 0 | 4 | 0 | 5 | 14 | 0 | 10 | 25 |
| 74 | 敷島 | 0 | 0 | 3 | 0 | 3 | 11 | 0 | 7 | 18 |
| 75 | 稲武 | 7 | 0 | 9 | 0 | 16 | 88 | 0 | 20 | 108 |
| 市計 | | 2,326 | 25 | 110 | 28 | 2,490 | 8,606 | 151 | 256 | 9,013 |

※四捨五入の関係で合計値が合わない場合がある

## 表　建物被害（理論上最大想定モデル、夏昼発災）

| 小学校番号 | 小学校名 | 全壊・焼失棟数 | | | | | 半壊棟数 | | | |
|---|---|---|---|---|---|---|---|---|---|---|
| | | 揺れ | 液状化 | 急傾斜地 | 火災 | 合計 | 揺れ | 液状化 | 急傾斜地 | 合計 |
| 1 | 童子山 | 44 | 0 | 0 | 1 | 46 | 239 | 2 | 1 | 241 |
| 2 | 挙母 | 48 | 0 | 0 | 1 | 49 | 252 | 0 | 0 | 252 |
| 3 | 根川 | 24 | 0 | 0 | 0 | 25 | 136 | 2 | 1 | 138 |
| 4 | 小清水 | 88 | 0 | 0 | 1 | 90 | 473 | 2 | 1 | 476 |
| 5 | 前山 | 25 | 1 | 1 | 0 | 27 | 204 | 3 | 2 | 209 |
| 6 | 山之手 | 31 | 0 | 0 | 1 | 31 | 182 | 2 | 0 | 183 |
| 7 | 美山 | 49 | 0 | 0 | 1 | 50 | 244 | 1 | 0 | 245 |
| 8 | 元城 | 30 | 0 | 0 | 1 | 31 | 116 | 1 | 0 | 117 |
| 9 | 梅坪 | 25 | 0 | 1 | 0 | 26 | 126 | 1 | 2 | 129 |
| 10 | 朝日 | 30 | 0 | 0 | 0 | 30 | 163 | 2 | 0 | 164 |
| 11 | 平和 | 5 | 0 | 1 | 0 | 7 | 41 | 1 | 3 | 45 |
| 12 | 衣丘 | 44 | 0 | 0 | 1 | 45 | 224 | 0 | 0 | 224 |
| 13 | 土橋 | 42 | 0 | 0 | 1 | 43 | 177 | 1 | 0 | 178 |
| 14 | 寺部 | 1 | 0 | 0 | 0 | 1 | 27 | 0 | 0 | 28 |
| 15 | 平井 | 0 | 0 | 0 | 0 | 0 | 8 | 0 | 1 | 8 |
| 16 | 野見 | 2 | 0 | 0 | 0 | 2 | 17 | 1 | 0 | 18 |
| 17 | 古瀬間 | 0 | 0 | 0 | 0 | 0 | 5 | 0 | 1 | 6 |
| 18 | 矢並 | 0 | 0 | 1 | 0 | 1 | 3 | 0 | 1 | 4 |
| 19 | 東山 | 0 | 0 | 0 | 0 | 0 | 3 | 0 | 0 | 4 |
| 20 | 市木 | 0 | 0 | 0 | 0 | 1 | 12 | 2 | 1 | 15 |
| 21 | 広川台 | 1 | 0 | 0 | 0 | 1 | 11 | 0 | 1 | 12 |
| 22 | 五ヶ丘 | 0 | 0 | 0 | 0 | 0 | 4 | 0 | 0 | 4 |
| 23 | 五ヶ丘東 | 0 | 0 | 0 | 0 | 0 | 2 | 1 | 1 | 4 |
| 24 | 高嶺 | 219 | 0 | 0 | 7 | 226 | 625 | 2 | 0 | 627 |
| 25 | 寿恵野 | 45 | 3 | 0 | 0 | 49 | 265 | 19 | 0 | 284 |
| 26 | 畝部 | 72 | 16 | 0 | 1 | 89 | 247 | 81 | 0 | 329 |
| 27 | 堤 | 354 | 1 | 0 | 4 | 359 | 835 | 8 | 0 | 844 |
| 28 | 若園 | 234 | 0 | 0 | 2 | 236 | 746 | 1 | 0 | 747 |
| 29 | 竹村 | 143 | 0 | 0 | 1 | 144 | 520 | 2 | 0 | 522 |
| 30 | 駒場 | 358 | 0 | 0 | 3 | 361 | 480 | 1 | 0 | 481 |
| 31 | 大林 | 21 | 0 | 0 | 1 | 21 | 139 | 4 | 0 | 144 |
| 32 | 若林東 | 157 | 0 | 0 | 1 | 158 | 421 | 0 | 0 | 422 |
| 33 | 若林西 | 108 | 0 | 0 | 1 | 109 | 279 | 0 | 0 | 280 |
| 34 | 加納 | 12 | 0 | 1 | 0 | 13 | 103 | 1 | 3 | 107 |
| 35 | 青木 | 20 | 0 | 0 | 0 | 21 | 182 | 1 | 0 | 183 |
| 36 | 西広瀬 | 0 | 0 | 1 | 0 | 1 | 3 | 0 | 1 | 4 |
| 37 | 四郷 | 19 | 0 | 0 | 0 | 19 | 145 | 0 | 0 | 145 |
| 38 | 井上 | 12 | 0 | 0 | 0 | 13 | 128 | 0 | 1 | 129 |
| 39 | 大畑 | 2 | 0 | 2 | 0 | 4 | 32 | 0 | 5 | 37 |
| 40 | 伊保 | 23 | 0 | 2 | 0 | 25 | 155 | 0 | 4 | 159 |
| 41 | 東保見 | 1 | 0 | 0 | 0 | 1 | 8 | 5 | 0 | 12 |
| 42 | 浄水 | 8 | 0 | 0 | 0 | 8 | 37 | 1 | 0 | 38 |
| 43 | 西保見 | 0 | 0 | 0 | 0 | 0 | 3 | 1 | 0 | 4 |
| 44 | 浄水北 | 3 | 0 | 0 | 0 | 3 | 23 | 0 | 0 | 23 |
| 45 | 東広瀬 | 0 | 0 | 2 | 0 | 2 | 5 | 0 | 4 | 9 |
| 46 | 中金 | 0 | 0 | 2 | 0 | 2 | 4 | 0 | 4 | 8 |
| 47 | 上鷹見 | 0 | 0 | 1 | 0 | 1 | 4 | 0 | 3 | 6 |
| 48 | 幸海 | 0 | 0 | 1 | 0 | 1 | 2 | 0 | 2 | 4 |
| 49 | 岩倉 | 0 | 0 | 1 | 0 | 1 | 7 | 0 | 3 | 10 |
| 50 | 九久平 | 0 | 0 | 4 | 0 | 4 | 11 | 0 | 9 | 20 |
| 51 | 滝脇 | 0 | 0 | 2 | 0 | 3 | 13 | 0 | 5 | 18 |
| 52 | 豊松 | 1 | 0 | 5 | 0 | 6 | 28 | 0 | 12 | 39 |
| 53 | 飯野 | 1 | 0 | 1 | 0 | 2 | 26 | 0 | 2 | 28 |
| 54 | 石畳 | 0 | 0 | 1 | 0 | 1 | 3 | 0 | 1 | 4 |
| 55 | 御作 | 0 | 0 | 1 | 0 | 1 | 3 | 0 | 2 | 4 |
| 56 | 中山 | 6 | 0 | 1 | 0 | 7 | 66 | 0 | 2 | 68 |
| 57 | 道慈 | 0 | 0 | 2 | 0 | 2 | 11 | 0 | 5 | 16 |
| 58 | 本城 | 0 | 0 | 2 | 0 | 2 | 7 | 0 | 4 | 11 |
| 59 | 小原中部 | 0 | 0 | 4 | 0 | 4 | 17 | 0 | 8 | 26 |
| 60 | 足助 | 2 | 0 | 15 | 0 | 17 | 61 | 0 | 34 | 95 |
| 61 | 冷田 | 0 | 0 | 4 | 0 | 4 | 14 | 0 | 9 | 23 |
| 62 | 追分 | 0 | 0 | 5 | 0 | 5 | 11 | 0 | 11 | 22 |
| 63 | 佐切 | 0 | 0 | 1 | 0 | 1 | 3 | 0 | 2 | 5 |
| 64 | 則定 | 0 | 0 | 2 | 0 | 2 | 6 | 0 | 5 | 11 |
| 65 | 萩野 | 0 | 0 | 5 | 0 | 5 | 8 | 0 | 11 | 19 |
| 66 | 明和 | 0 | 0 | 2 | 0 | 2 | 9 | 0 | 5 | 14 |
| 67 | 新盛 | 0 | 0 | 1 | 0 | 1 | 5 | 0 | 3 | 8 |
| 68 | 大蔵 | 0 | 0 | 2 | 0 | 2 | 6 | 0 | 4 | 10 |
| 69 | 御蔵 | 0 | 0 | 2 | 0 | 2 | 3 | 0 | 4 | 7 |
| 70 | 花山 | 1 | 0 | 4 | 0 | 5 | 19 | 0 | 10 | 29 |
| 71 | 大沼 | 2 | 0 | 5 | 0 | 7 | 26 | 0 | 13 | 39 |
| 72 | 巴ヶ丘 | 4 | 0 | 7 | 0 | 11 | 70 | 0 | 16 | 85 |
| 73 | 小渡 | 0 | 0 | 4 | 0 | 5 | 14 | 0 | 10 | 25 |
| 74 | 敷島 | 0 | 0 | 3 | 0 | 3 | 11 | 0 | 7 | 18 |
| 75 | 稲武 | 7 | 0 | 9 | 0 | 16 | 88 | 0 | 20 | 108 |
| 市計 | | 2,326 | 25 | 110 | 29 | 2,491 | 8,606 | 151 | 256 | 9,012 |

※四捨五入の関係で合計値が合わない場合がある

## 表　建物被害（理論上最大想定モデル、冬夕方発災）

| 小学校番号 | 小学校名 | 全壊・焼失棟数 | | | | | 半壊棟数 | | | |
|---|---|---|---|---|---|---|---|---|---|---|
| | | 揺れ | 液状化 | 急傾斜地 | 火災 | 合計 | 揺れ | 液状化 | 急傾斜地 | 合計 |
| 1 | 童子山 | 44 | 0 | 0 | 48 | 93 | 231 | 2 | 1 | 233 |
| 2 | 挙母 | 48 | 0 | 0 | 17 | 65 | 249 | 0 | 0 | 250 |
| 3 | 根川 | 24 | 0 | 0 | 55 | 79 | 128 | 2 | 1 | 130 |
| 4 | 小清水 | 88 | 0 | 0 | 53 | 142 | 466 | 2 | 1 | 468 |
| 5 | 前山 | 25 | 1 | 1 | 53 | 79 | 200 | 3 | 2 | 205 |
| 6 | 山之手 | 31 | 0 | 0 | 34 | 65 | 178 | 2 | 0 | 180 |
| 7 | 美山 | 49 | 0 | 0 | 27 | 76 | 241 | 1 | 0 | 242 |
| 8 | 元城 | 30 | 0 | 0 | 5 | 35 | 115 | 1 | 0 | 116 |
| 9 | 梅坪 | 25 | 0 | 1 | 9 | 35 | 126 | 1 | 2 | 128 |
| 10 | 朝日 | 30 | 0 | 0 | 28 | 57 | 160 | 2 | 0 | 162 |
| 11 | 平和 | 5 | 0 | 1 | 12 | 18 | 41 | 1 | 3 | 45 |
| 12 | 衣丘 | 44 | 0 | 0 | 34 | 78 | 219 | 0 | 0 | 220 |
| 13 | 土橋 | 42 | 0 | 0 | 17 | 59 | 175 | 1 | 0 | 176 |
| 14 | 寺部 | 1 | 0 | 0 | 7 | 7 | 27 | 0 | 0 | 27 |
| 15 | 平井 | 0 | 0 | 0 | 1 | 1 | 8 | 0 | 1 | 8 |
| 16 | 野見 | 2 | 0 | 0 | 4 | 6 | 17 | 1 | 0 | 18 |
| 17 | 古瀬間 | 0 | 0 | 0 | 2 | 3 | 5 | 0 | 1 | 6 |
| 18 | 矢並 | 0 | 0 | 1 | 0 | 1 | 3 | 0 | 1 | 4 |
| 19 | 東山 | 0 | 0 | 0 | 4 | 4 | 3 | 0 | 0 | 4 |
| 20 | 市木 | 0 | 0 | 0 | 3 | 3 | 12 | 2 | 1 | 15 |
| 21 | 広川台 | 1 | 0 | 0 | 2 | 3 | 11 | 0 | 1 | 12 |
| 22 | 五ヶ丘 | 0 | 0 | 0 | 1 | 1 | 4 | 0 | 0 | 4 |
| 23 | 五ヶ丘東 | 0 | 0 | 0 | 1 | 2 | 2 | 1 | 1 | 4 |
| 24 | 高嶺 | 219 | 0 | 0 | 178 | 397 | 590 | 2 | 0 | 592 |
| 25 | 寿恵野 | 45 | 3 | 0 | 25 | 74 | 262 | 19 | 0 | 281 |
| 26 | 畝部 | 72 | 16 | 0 | 21 | 109 | 243 | 80 | 0 | 323 |
| 27 | 堤 | 354 | 1 | 0 | 69 | 423 | 820 | 8 | 0 | 829 |
| 28 | 若園 | 234 | 0 | 0 | 205 | 440 | 705 | 1 | 0 | 706 |
| 29 | 竹村 | 143 | 0 | 0 | 94 | 237 | 504 | 2 | 0 | 506 |
| 30 | 駒場 | 358 | 0 | 0 | 76 | 434 | 457 | 1 | 0 | 458 |
| 31 | 大林 | 21 | 0 | 0 | 29 | 50 | 137 | 4 | 0 | 142 |
| 32 | 若林東 | 157 | 0 | 0 | 189 | 346 | 385 | 0 | 0 | 386 |
| 33 | 若林西 | 108 | 0 | 0 | 35 | 143 | 272 | 0 | 0 | 272 |
| 34 | 加納 | 12 | 0 | 1 | 1 | 14 | 103 | 1 | 3 | 106 |
| 35 | 青木 | 20 | 0 | 0 | 35 | 55 | 180 | 1 | 0 | 181 |
| 36 | 西広瀬 | 0 | 0 | 1 | 0 | 1 | 3 | 0 | 1 | 4 |
| 37 | 四郷 | 19 | 0 | 0 | 32 | 50 | 142 | 0 | 0 | 142 |
| 38 | 井上 | 12 | 0 | 0 | 36 | 49 | 125 | 0 | 1 | 127 |
| 39 | 大畑 | 2 | 0 | 2 | 0 | 4 | 32 | 0 | 5 | 37 |
| 40 | 伊保 | 23 | 0 | 2 | 11 | 35 | 154 | 0 | 4 | 158 |
| 41 | 東保見 | 1 | 0 | 0 | 1 | 1 | 8 | 5 | 0 | 12 |
| 42 | 浄水 | 8 | 0 | 0 | 5 | 14 | 36 | 1 | 0 | 37 |
| 43 | 西保見 | 0 | 0 | 0 | 2 | 2 | 3 | 1 | 0 | 4 |
| 44 | 浄水北 | 3 | 0 | 0 | 1 | 4 | 23 | 0 | 0 | 23 |
| 45 | 東広瀬 | 0 | 0 | 2 | 0 | 2 | 5 | 0 | 4 | 9 |
| 46 | 中金 | 0 | 0 | 2 | 0 | 2 | 4 | 0 | 4 | 8 |
| 47 | 上鷹見 | 0 | 0 | 1 | 0 | 1 | 4 | 0 | 3 | 6 |
| 48 | 幸海 | 0 | 0 | 1 | 0 | 1 | 2 | 0 | 2 | 4 |
| 49 | 岩倉 | 0 | 0 | 1 | 1 | 2 | 7 | 0 | 3 | 10 |
| 50 | 九久平 | 0 | 0 | 4 | 0 | 5 | 11 | 0 | 9 | 20 |
| 51 | 滝脇 | 0 | 0 | 2 | 0 | 3 | 13 | 0 | 5 | 18 |
| 52 | 豊松 | 1 | 0 | 5 | 0 | 6 | 28 | 0 | 12 | 39 |
| 53 | 飯野 | 1 | 0 | 1 | 1 | 3 | 26 | 0 | 2 | 28 |
| 54 | 石畳 | 0 | 0 | 1 | 0 | 1 | 3 | 0 | 1 | 4 |
| 55 | 御作 | 0 | 0 | 1 | 0 | 1 | 3 | 0 | 2 | 4 |
| 56 | 中山 | 6 | 0 | 1 | 5 | 12 | 66 | 0 | 2 | 68 |
| 57 | 道慈 | 0 | 0 | 2 | 0 | 2 | 11 | 0 | 5 | 16 |
| 58 | 本城 | 0 | 0 | 2 | 0 | 2 | 7 | 0 | 4 | 11 |
| 59 | 小原中部 | 0 | 0 | 4 | 0 | 4 | 17 | 0 | 8 | 26 |
| 60 | 足助 | 2 | 0 | 15 | 2 | 19 | 61 | 0 | 34 | 95 |
| 61 | 冷田 | 0 | 0 | 4 | 0 | 4 | 14 | 0 | 9 | 23 |
| 62 | 追分 | 0 | 0 | 5 | 0 | 5 | 11 | 0 | 11 | 22 |
| 63 | 佐切 | 0 | 0 | 1 | 0 | 1 | 3 | 0 | 2 | 5 |
| 64 | 則定 | 0 | 0 | 2 | 0 | 2 | 6 | 0 | 5 | 11 |
| 65 | 萩野 | 0 | 0 | 5 | 0 | 5 | 8 | 0 | 11 | 19 |
| 66 | 明和 | 0 | 0 | 2 | 0 | 2 | 9 | 0 | 5 | 14 |
| 67 | 新盛 | 0 | 0 | 1 | 0 | 1 | 5 | 0 | 3 | 8 |
| 68 | 大蔵 | 0 | 0 | 2 | 0 | 2 | 6 | 0 | 4 | 10 |
| 69 | 御蔵 | 0 | 0 | 2 | 0 | 2 | 3 | 0 | 4 | 7 |
| 70 | 花山 | 1 | 0 | 4 | 0 | 5 | 19 | 0 | 10 | 29 |
| 71 | 大沼 | 2 | 0 | 5 | 0 | 7 | 26 | 0 | 13 | 39 |
| 72 | 巴ヶ丘 | 4 | 0 | 7 | 0 | 11 | 70 | 0 | 16 | 85 |
| 73 | 小渡 | 0 | 0 | 4 | 0 | 5 | 14 | 0 | 10 | 25 |
| 74 | 敷島 | 0 | 0 | 3 | 0 | 3 | 11 | 0 | 7 | 18 |
| 75 | 稲武 | 7 | 0 | 9 | 1 | 17 | 87 | 0 | 20 | 108 |
| 市計 | | 2,326 | 25 | 110 | 1,472 | 3,933 | 8,367 | 149 | 256 | 8,772 |

※四捨五入の関係で合計値が合わない場合がある

## ２）中学校区別

表　建物被害（理論上最大想定モデル、冬深夜発災）

| 中学校番号 | 中学校名 | 全壊・焼失棟数 | | | | | 半壊棟数 | | | |
|---|---|---|---|---|---|---|---|---|---|---|
| | | 揺れ | 液状化 | 急傾斜地 | 火災 | 合計 | 揺れ | 液状化 | 急傾斜地 | 合計 |
| 101 | 崇化館 | 107 | 0 | 0 | 1 | 109 | 530 | 3 | 0 | 533 |
| 102 | 朝日丘 | 114 | 0 | 1 | 1 | 117 | 599 | 4 | 1 | 605 |
| 103 | 豊南 | 38 | 1 | 2 | 1 | 42 | 295 | 5 | 6 | 305 |
| 104 | 竜神 | 201 | 0 | 0 | 2 | 203 | 792 | 3 | 0 | 795 |
| 105 | 梅坪台 | 36 | 0 | 1 | 1 | 38 | 186 | 2 | 2 | 190 |
| 106 | 逢妻 | 138 | 0 | 0 | 2 | 140 | 717 | 3 | 1 | 721 |
| 107 | 高橋 | 1 | 0 | 1 | 0 | 3 | 51 | 3 | 3 | 56 |
| 108 | 益富 | 0 | 0 | 1 | 0 | 1 | 11 | 1 | 2 | 14 |
| 109 | 美里 | 2 | 0 | 0 | 0 | 3 | 31 | 1 | 1 | 33 |
| 110 | 末野原 | 70 | 4 | 0 | 1 | 75 | 440 | 23 | 0 | 463 |
| 111 | 上郷 | 291 | 17 | 0 | 6 | 314 | 873 | 83 | 0 | 956 |
| 112 | 前林 | 712 | 1 | 0 | 7 | 720 | 1,315 | 9 | 0 | 1,325 |
| 113 | 高岡 | 265 | 0 | 0 | 2 | 267 | 701 | 1 | 0 | 701 |
| 114 | 若園 | 234 | 0 | 0 | 2 | 236 | 746 | 1 | 0 | 747 |
| 115 | 猿投 | 16 | 0 | 1 | 0 | 18 | 139 | 6 | 3 | 147 |
| 116 | 井郷 | 27 | 0 | 0 | 0 | 28 | 244 | 0 | 1 | 246 |
| 117 | 猿投台 | 20 | 0 | 1 | 0 | 21 | 184 | 1 | 2 | 187 |
| 118 | 保見 | 25 | 0 | 4 | 0 | 29 | 191 | 1 | 8 | 201 |
| 119 | 石野 | 0 | 0 | 5 | 0 | 5 | 13 | 0 | 11 | 23 |
| 120 | 松平 | 2 | 0 | 13 | 0 | 15 | 60 | 0 | 30 | 91 |
| 121 | 藤岡 | 0 | 0 | 2 | 0 | 2 | 13 | 0 | 5 | 17 |
| 122 | 藤岡南 | 8 | 0 | 1 | 0 | 9 | 85 | 0 | 2 | 88 |
| 123 | 小原 | 0 | 0 | 7 | 0 | 8 | 35 | 0 | 17 | 52 |
| 124 | 足助 | 4 | 0 | 37 | 0 | 41 | 127 | 0 | 86 | 213 |
| 125 | 下山 | 7 | 0 | 16 | 0 | 23 | 115 | 0 | 38 | 153 |
| 126 | 旭 | 0 | 0 | 7 | 0 | 8 | 25 | 0 | 17 | 42 |
| 127 | 稲武 | 7 | 0 | 9 | 0 | 16 | 88 | 0 | 20 | 108 |
| 市計 | | 2,326 | 25 | 110 | 28 | 2,490 | 8,606 | 151 | 256 | 9,013 |

※四捨五入の関係で合計値が合わない場合がある

表　建物被害（理論上最大想定モデル、夏昼発災）

| 中学校番号 | 中学校名 | 全壊・焼失棟数 | | | | | 半壊棟数 | | | |
|---|---|---|---|---|---|---|---|---|---|---|
| | | 揺れ | 液状化 | 急傾斜地 | 火災 | 合計 | 揺れ | 液状化 | 急傾斜地 | 合計 |
| 101 | 崇化館 | 107 | 0 | 0 | 2 | 109 | 530 | 3 | 0 | 533 |
| 102 | 朝日丘 | 114 | 0 | 1 | 1 | 117 | 599 | 4 | 1 | 605 |
| 103 | 豊南 | 38 | 1 | 2 | 1 | 42 | 295 | 5 | 6 | 305 |
| 104 | 竜神 | 201 | 0 | 0 | 2 | 203 | 792 | 3 | 0 | 795 |
| 105 | 梅坪台 | 36 | 0 | 1 | 1 | 38 | 186 | 2 | 2 | 190 |
| 106 | 逢妻 | 138 | 0 | 0 | 2 | 140 | 717 | 3 | 1 | 721 |
| 107 | 高橋 | 1 | 0 | 1 | 0 | 3 | 51 | 3 | 3 | 56 |
| 108 | 益富 | 0 | 0 | 1 | 0 | 1 | 11 | 1 | 2 | 14 |
| 109 | 美里 | 2 | 0 | 0 | 0 | 3 | 31 | 1 | 1 | 33 |
| 110 | 末野原 | 70 | 4 | 0 | 1 | 75 | 440 | 23 | 0 | 463 |
| 111 | 上郷 | 291 | 17 | 0 | 7 | 315 | 872 | 83 | 0 | 956 |
| 112 | 前林 | 712 | 1 | 0 | 7 | 720 | 1,315 | 9 | 0 | 1,325 |
| 113 | 高岡 | 265 | 0 | 0 | 2 | 267 | 701 | 1 | 0 | 701 |
| 114 | 若園 | 234 | 0 | 0 | 2 | 236 | 746 | 1 | 0 | 747 |
| 115 | 猿投 | 16 | 0 | 1 | 0 | 18 | 139 | 6 | 3 | 147 |
| 116 | 井郷 | 27 | 0 | 0 | 0 | 28 | 244 | 0 | 1 | 246 |
| 117 | 猿投台 | 20 | 0 | 1 | 0 | 21 | 184 | 1 | 2 | 187 |
| 118 | 保見 | 25 | 0 | 4 | 0 | 29 | 191 | 1 | 8 | 201 |
| 119 | 石野 | 0 | 0 | 5 | 0 | 5 | 13 | 0 | 11 | 23 |
| 120 | 松平 | 2 | 0 | 13 | 0 | 15 | 60 | 0 | 30 | 91 |
| 121 | 藤岡 | 0 | 0 | 2 | 0 | 2 | 13 | 0 | 5 | 17 |
| 122 | 藤岡南 | 8 | 0 | 1 | 0 | 9 | 85 | 0 | 2 | 88 |
| 123 | 小原 | 0 | 0 | 7 | 0 | 8 | 35 | 0 | 17 | 52 |
| 124 | 足助 | 4 | 0 | 37 | 0 | 41 | 127 | 0 | 86 | 213 |
| 125 | 下山 | 7 | 0 | 16 | 0 | 23 | 115 | 0 | 38 | 153 |
| 126 | 旭 | 0 | 0 | 7 | 0 | 8 | 25 | 0 | 17 | 42 |
| 127 | 稲武 | 7 | 0 | 9 | 0 | 16 | 88 | 0 | 20 | 108 |
| 市計 | | 2,326 | 25 | 110 | 29 | 2,491 | 8,606 | 151 | 256 | 9,012 |

※四捨五入の関係で合計値が合わない場合がある

表　建物被害（理論上最大想定モデル、冬夕方発災）

| 中学校番号 | 中学校名 | 全壊・焼失棟数 | | | | | 半壊棟数 | | | |
|---|---|---|---|---|---|---|---|---|---|---|
| | | 揺れ | 液状化 | 急傾斜地 | 火災 | 合計 | 揺れ | 液状化 | 急傾斜地 | 合計 |
| 101 | 崇化館 | 107 | 0 | 0 | 50 | 157 | 525 | 2 | 0 | 527 |
| 102 | 朝日丘 | 114 | 0 | 1 | 135 | 250 | 579 | 4 | 1 | 584 |
| 103 | 豊南 | 38 | 1 | 2 | 68 | 109 | 291 | 5 | 6 | 301 |
| 104 | 竜神 | 201 | 0 | 0 | 138 | 339 | 771 | 3 | 0 | 774 |
| 105 | 梅坪台 | 36 | 0 | 1 | 16 | 53 | 185 | 2 | 2 | 189 |
| 106 | 逢妻 | 138 | 0 | 0 | 80 | 219 | 707 | 3 | 1 | 711 |
| 107 | 高橋 | 1 | 0 | 1 | 11 | 13 | 51 | 3 | 3 | 56 |
| 108 | 益富 | 0 | 0 | 1 | 5 | 6 | 11 | 1 | 2 | 14 |
| 109 | 美里 | 2 | 0 | 0 | 9 | 12 | 31 | 1 | 1 | 33 |
| 110 | 末野原 | 70 | 4 | 0 | 58 | 132 | 435 | 23 | 0 | 458 |
| 111 | 上郷 | 291 | 17 | 0 | 199 | 506 | 833 | 82 | 0 | 915 |
| 112 | 前林 | 712 | 1 | 0 | 145 | 858 | 1,278 | 9 | 0 | 1,287 |
| 113 | 高岡 | 265 | 0 | 0 | 224 | 490 | 657 | 1 | 0 | 658 |
| 114 | 若園 | 234 | 0 | 0 | 205 | 440 | 705 | 1 | 0 | 706 |
| 115 | 猿投 | 16 | 0 | 1 | 2 | 20 | 139 | 6 | 3 | 147 |
| 116 | 井郷 | 27 | 0 | 0 | 67 | 95 | 239 | 0 | 1 | 240 |
| 117 | 猿投台 | 20 | 0 | 1 | 35 | 56 | 182 | 1 | 2 | 185 |
| 118 | 保見 | 25 | 0 | 4 | 13 | 42 | 190 | 1 | 8 | 200 |
| 119 | 石野 | 0 | 0 | 5 | 0 | 5 | 13 | 0 | 11 | 23 |
| 120 | 松平 | 2 | 0 | 13 | 1 | 16 | 60 | 0 | 30 | 91 |
| 121 | 藤岡 | 0 | 0 | 2 | 0 | 2 | 13 | 0 | 5 | 17 |
| 122 | 藤岡南 | 8 | 0 | 1 | 6 | 14 | 85 | 0 | 2 | 87 |
| 123 | 小原 | 0 | 0 | 7 | 0 | 8 | 35 | 0 | 17 | 52 |
| 124 | 足助 | 4 | 0 | 37 | 2 | 43 | 126 | 0 | 86 | 213 |
| 125 | 下山 | 7 | 0 | 16 | 1 | 24 | 115 | 0 | 38 | 153 |
| 126 | 旭 | 0 | 0 | 7 | 0 | 8 | 25 | 0 | 17 | 42 |
| 127 | 稲武 | 7 | 0 | 9 | 1 | 17 | 87 | 0 | 20 | 108 |
| 市計 | | 2,326 | 25 | 110 | 1,472 | 3,933 | 8,367 | 149 | 256 | 8,772 |

※四捨五入の関係で合計値が合わない場合がある

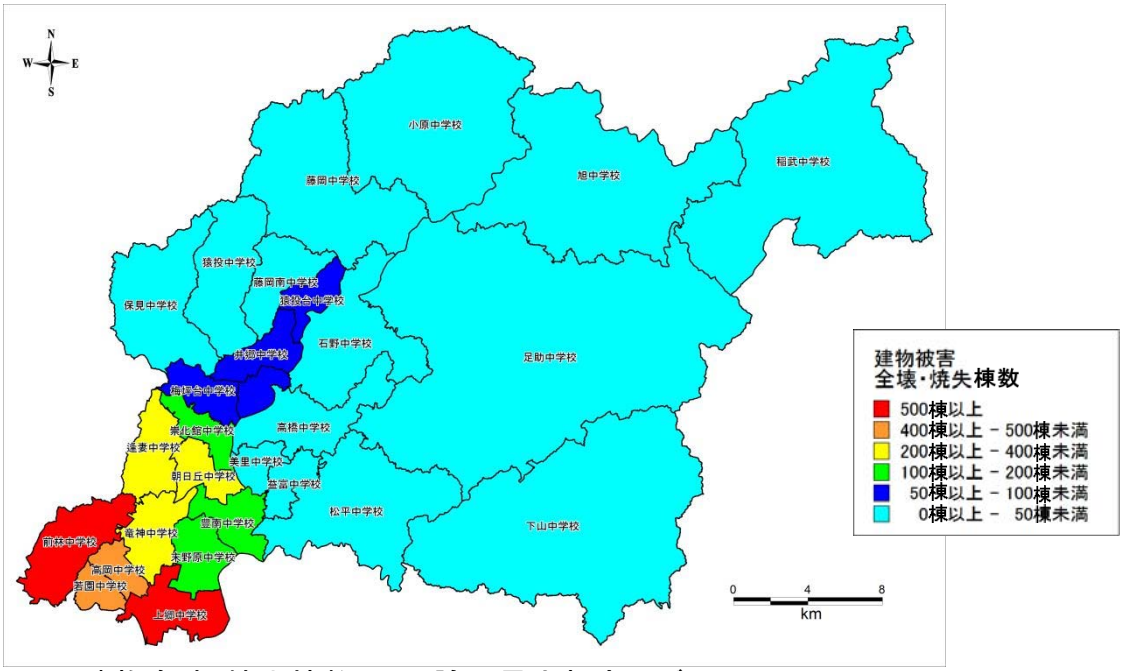


建物全壊・焼失棟数図（理論上最大想定モデル）

## ３）支所別

表　建物被害（理論上最大想定モデル、冬深夜発災）

| 支所名 | 全壊・焼失棟数 | | | | | 半壊棟数 | | | |
|---|---|---|---|---|---|---|---|---|---|
| | 揺れ | 液状化 | 急傾斜地 | 火災 | 合計 | 揺れ | 液状化 | 急傾斜地 | 合計 |
| 旭支所 | 0 | 0 | 7 | 0 | 8 | 25 | 0 | 17 | 42 |
| 足助支所 | 4 | 0 | 37 | 0 | 41 | 127 | 0 | 86 | 213 |
| 稲武支所 | 7 | 0 | 9 | 0 | 16 | 88 | 0 | 20 | 108 |
| 小原支所 | 0 | 0 | 7 | 0 | 8 | 35 | 0 | 17 | 52 |
| 上郷支所 | 361 | 20 | 0 | 8 | 389 | 1,313 | 106 | 0 | 1,419 |
| 挙母支所 | 433 | 2 | 4 | 6 | 445 | 2,328 | 16 | 9 | 2,354 |
| 猿投支所 | 88 | 1 | 10 | 1 | 101 | 771 | 9 | 24 | 805 |
| 下山支所 | 7 | 0 | 16 | 0 | 23 | 115 | 0 | 38 | 153 |
| 高岡支所 | 1,412 | 2 | 0 | 13 | 1,427 | 3,554 | 14 | 1 | 3,569 |
| 高橋支所 | 3 | 0 | 2 | 0 | 6 | 93 | 4 | 5 | 103 |
| 藤岡支所 | 8 | 0 | 3 | 0 | 11 | 98 | 0 | 7 | 105 |
| 松平支所 | 2 | 0 | 13 | 0 | 15 | 60 | 0 | 30 | 91 |
| 市計 | 2,326 | 25 | 110 | 28 | 2,490 | 8,606 | 151 | 256 | 9,013 |

※四捨五入の関係で合計値が合わない場合がある

表　建物被害（理論上最大想定モデル、夏昼発災）

| 支所名 | 全壊・焼失棟数 | | | | | 半壊棟数 | | | |
|---|---|---|---|---|---|---|---|---|---|
| | 揺れ | 液状化 | 急傾斜地 | 火災 | 合計 | 揺れ | 液状化 | 急傾斜地 | 合計 |
| 旭支所 | 0 | 0 | 7 | 0 | 8 | 25 | 0 | 17 | 42 |
| 足助支所 | 4 | 0 | 37 | 0 | 41 | 127 | 0 | 86 | 213 |
| 稲武支所 | 7 | 0 | 9 | 0 | 16 | 88 | 0 | 20 | 108 |
| 小原支所 | 0 | 0 | 7 | 0 | 8 | 35 | 0 | 17 | 52 |
| 上郷支所 | 361 | 20 | 0 | 8 | 390 | 1,313 | 106 | 0 | 1,419 |
| 挙母支所 | 433 | 2 | 4 | 6 | 446 | 2,328 | 16 | 9 | 2,353 |
| 猿投支所 | 88 | 1 | 10 | 1 | 101 | 771 | 9 | 24 | 805 |
| 下山支所 | 7 | 0 | 16 | 0 | 23 | 115 | 0 | 38 | 153 |
| 高岡支所 | 1,412 | 2 | 0 | 13 | 1,427 | 3,554 | 14 | 1 | 3,569 |
| 高橋支所 | 3 | 0 | 2 | 0 | 6 | 93 | 4 | 5 | 103 |
| 藤岡支所 | 8 | 0 | 3 | 0 | 11 | 98 | 0 | 7 | 105 |
| 松平支所 | 2 | 0 | 13 | 0 | 15 | 60 | 0 | 30 | 91 |
| 市計 | 2,326 | 25 | 110 | 29 | 2,491 | 8,606 | 151 | 256 | 9,012 |

※四捨五入の関係で合計値が合わない場合がある

表　建物被害（理論上最大想定モデル、冬夕方発災）

| 支所名 | 全壊・焼失棟数 | | | | | 半壊棟数 | | | |
|---|---|---|---|---|---|---|---|---|---|
| | 揺れ | 液状化 | 急傾斜地 | 火災 | 合計 | 揺れ | 液状化 | 急傾斜地 | 合計 |
| 旭支所 | 0 | 0 | 7 | 0 | 8 | 25 | 0 | 17 | 42 |
| 足助支所 | 4 | 0 | 37 | 2 | 43 | 126 | 0 | 86 | 213 |
| 稲武支所 | 7 | 0 | 9 | 1 | 17 | 87 | 0 | 20 | 108 |
| 小原支所 | 0 | 0 | 7 | 0 | 8 | 35 | 0 | 17 | 52 |
| 上郷支所 | 361 | 20 | 0 | 257 | 638 | 1,268 | 105 | 0 | 1,373 |
| 挙母支所 | 433 | 2 | 4 | 348 | 787 | 2,286 | 16 | 9 | 2,312 |
| 猿投支所 | 88 | 1 | 10 | 117 | 217 | 763 | 9 | 24 | 796 |
| 下山支所 | 7 | 0 | 16 | 1 | 24 | 115 | 0 | 38 | 153 |
| 高岡支所 | 1,412 | 2 | 0 | 712 | 2,127 | 3,411 | 14 | 1 | 3,425 |
| 高橋支所 | 3 | 0 | 2 | 25 | 31 | 93 | 4 | 5 | 102 |
| 藤岡支所 | 8 | 0 | 3 | 6 | 17 | 97 | 0 | 7 | 105 |
| 松平支所 | 2 | 0 | 13 | 1 | 16 | 60 | 0 | 30 | 91 |
| 市計 | 2,326 | 25 | 110 | 1,472 | 3,933 | 8,367 | 149 | 256 | 8,772 |

※四捨五入の関係で合計値が合わない場合がある

## ２．　人的被害の予測

### （１）　過去地震最大モデル

### １）小学校区別

表　死者数（過去地震最大モデル、冬深夜発災）

| 小学校番号 | 小学校名 | 建物倒壊等 | （うち屋内収容物移動・転倒、屋内落下物） | 急傾斜地崩壊等 | 火災 | ブロック塀・自動販売機の転倒、屋外落下物 | 合計 |
|---|---|---|---|---|---|---|---|
| 1 | 童子山 | 1 | 0 | 0 | 0 | 0 | 1 |
| 2 | 挙母 | 1 | 0 | 0 | 0 | 0 | 1 |
| 3 | 根川 | 0 | 0 | 0 | 0 | 0 | 0 |
| 4 | 小清水 | 1 | 0 | 0 | 0 | 0 | 1 |
| 5 | 前山 | 1 | 0 | 0 | 0 | 0 | 1 |
| 6 | 山之手 | 1 | 0 | 0 | 0 | 0 | 1 |
| 7 | 美山 | 1 | 0 | 0 | 0 | 0 | 1 |
| 8 | 元城 | 0 | 0 | 0 | 0 | 0 | 0 |
| 9 | 梅坪 | 0 | 0 | 0 | 0 | 0 | 0 |
| 10 | 朝日 | 0 | 0 | 0 | 0 | 0 | 0 |
| 11 | 平和 | 0 | 0 | 0 | 0 | 0 | 0 |
| 12 | 衣丘 | 1 | 0 | 0 | 0 | 0 | 1 |
| 13 | 土橋 | 1 | 0 | 0 | 0 | 0 | 1 |
| 14 | 寺部 | 0 | 0 | 0 | 0 | 0 | 0 |
| 15 | 平井 | 0 | 0 | 0 | 0 | 0 | 0 |
| 16 | 野見 | 0 | 0 | 0 | 0 | 0 | 0 |
| 17 | 古瀬間 | 0 | 0 | 0 | 0 | 0 | 0 |
| 18 | 矢並 | 0 | 0 | 0 | 0 | 0 | 0 |
| 19 | 東山 | 0 | 0 | 0 | 0 | 0 | 0 |
| 20 | 市木 | 0 | 0 | 0 | 0 | 0 | 0 |
| 21 | 広川台 | 0 | 0 | 0 | 0 | 0 | 0 |
| 22 | 五ヶ丘 | 0 | 0 | 0 | 0 | 0 | 0 |
| 23 | 五ヶ丘東 | 0 | 0 | 0 | 0 | 0 | 0 |
| 24 | 高嶺 | 2 | 1 | 0 | 0 | 0 | 2 |
| 25 | 寿恵野 | 1 | 0 | 0 | 0 | 0 | 2 |
| 26 | 畝部 | 1 | 0 | 0 | 0 | 0 | 1 |
| 27 | 堤 | 2 | 1 | 0 | 0 | 0 | 2 |
| 28 | 若園 | 2 | 0 | 0 | 0 | 0 | 2 |
| 29 | 竹村 | 2 | 0 | 0 | 0 | 0 | 2 |
| 30 | 駒場 | 1 | 0 | 0 | 0 | 0 | 1 |
| 31 | 大林 | 1 | 0 | 0 | 0 | 0 | 1 |
| 32 | 若林東 | 1 | 0 | 0 | 0 | 0 | 1 |
| 33 | 若林西 | 1 | 0 | 0 | 0 | 0 | 1 |
| 34 | 加納 | 0 | 0 | 0 | 0 | 0 | 0 |
| 35 | 青木 | 0 | 0 | 0 | 0 | 0 | 0 |
| 36 | 西広瀬 | 0 | 0 | 0 | 0 | 0 | 0 |
| 37 | 四郷 | 0 | 0 | 0 | 0 | 0 | 0 |
| 38 | 井上 | 0 | 0 | 0 | 0 | 0 | 0 |
| 39 | 大畑 | 0 | 0 | 0 | 0 | 0 | 0 |
| 40 | 伊保 | 0 | 0 | 0 | 0 | 0 | 0 |
| 41 | 東保見 | 0 | 0 | 0 | 0 | 0 | 0 |
| 42 | 浄水 | 0 | 0 | 0 | 0 | 0 | 0 |
| 43 | 西保見 | 0 | 0 | 0 | 0 | 0 | 0 |
| 44 | 浄水北 | 0 | 0 | 0 | 0 | 0 | 0 |
| 45 | 東広瀬 | 0 | 0 | 0 | 0 | 0 | 0 |
| 46 | 中金 | 0 | 0 | 0 | 0 | 0 | 0 |
| 47 | 上鷹見 | 0 | 0 | 0 | 0 | 0 | 0 |
| 48 | 幸海 | 0 | 0 | 0 | 0 | 0 | 0 |
| 49 | 岩倉 | 0 | 0 | 0 | 0 | 0 | 0 |
| 50 | 九久平 | 0 | 0 | 1 | 0 | 0 | 1 |
| 51 | 滝脇 | 0 | 0 | 0 | 0 | 0 | 0 |
| 52 | 豊松 | 0 | 0 | 0 | 0 | 0 | 0 |
| 53 | 飯野 | 0 | 0 | 0 | 0 | 0 | 0 |
| 54 | 石畳 | 0 | 0 | 0 | 0 | 0 | 0 |
| 55 | 御作 | 0 | 0 | 0 | 0 | 0 | 0 |
| 56 | 中山 | 0 | 0 | 0 | 0 | 0 | 0 |
| 57 | 道慈 | 0 | 0 | 0 | 0 | 0 | 0 |
| 58 | 本城 | 0 | 0 | 0 | 0 | 0 | 0 |
| 59 | 小原中部 | 0 | 0 | 0 | 0 | 0 | 0 |
| 60 | 足助 | 0 | 0 | 1 | 0 | 0 | 1 |
| 61 | 冷田 | 0 | 0 | 0 | 0 | 0 | 0 |
| 62 | 追分 | 0 | 0 | 0 | 0 | 0 | 0 |
| 63 | 佐切 | 0 | 0 | 0 | 0 | 0 | 0 |
| 64 | 則定 | 0 | 0 | 0 | 0 | 0 | 0 |
| 65 | 萩野 | 0 | 0 | 0 | 0 | 0 | 0 |
| 66 | 明和 | 0 | 0 | 0 | 0 | 0 | 0 |
| 67 | 新盛 | 0 | 0 | 0 | 0 | 0 | 0 |
| 68 | 大蔵 | 0 | 0 | 0 | 0 | 0 | 0 |
| 69 | 御蔵 | 0 | 0 | 0 | 0 | 0 | 0 |
| 70 | 花山 | 0 | 0 | 0 | 0 | 0 | 0 |
| 71 | 大沼 | 0 | 0 | 0 | 0 | 0 | 0 |
| 72 | 巴ヶ丘 | 0 | 0 | 0 | 0 | 0 | 0 |
| 73 | 小渡 | 0 | 0 | 0 | 0 | 0 | 0 |
| 74 | 敷島 | 0 | 0 | 0 | 0 | 0 | 0 |
| 75 | 稲武 | 0 | 0 | 0 | 0 | 0 | 0 |
| 市計 | | 23 | 7 | 7 | 1 | 0 | 31 |

※四捨五入の関係で合計値が合わない場合がある

## 表　重傷者数（過去地震最大モデル、冬深夜発災）

| 小学校番号 | 小学校名 | 建物倒壊等 | （うち屋内収容物移動・転倒、屋内落下物） | 急傾斜地崩壊等 | 火災 | ブロック塀・自動販売機の転倒、屋外落下物 | 合計 |
|---|---|---|---|---|---|---|---|
| 1 | 童子山 | 2 | 2 | 0 | 0 | 0 | 2 |
| 2 | 挙母 | 2 | 1 | 0 | 0 | 0 | 2 |
| 3 | 根川 | 1 | 1 | 0 | 0 | 0 | 1 |
| 4 | 小清水 | 2 | 1 | 0 | 0 | 0 | 2 |
| 5 | 前山 | 1 | 1 | 0 | 0 | 0 | 1 |
| 6 | 山之手 | 2 | 2 | 0 | 0 | 0 | 2 |
| 7 | 美山 | 2 | 2 | 0 | 0 | 0 | 2 |
| 8 | 元城 | 1 | 1 | 0 | 0 | 0 | 1 |
| 9 | 梅坪 | 1 | 1 | 0 | 0 | 0 | 1 |
| 10 | 朝日 | 1 | 1 | 0 | 0 | 0 | 1 |
| 11 | 平和 | 1 | 1 | 0 | 0 | 0 | 1 |
| 12 | 衣丘 | 2 | 1 | 0 | 0 | 0 | 2 |
| 13 | 土橋 | 2 | 2 | 0 | 0 | 0 | 2 |
| 14 | 寺部 | 0 | 0 | 0 | 0 | 0 | 0 |
| 15 | 平井 | 0 | 0 | 0 | 0 | 0 | 0 |
| 16 | 野見 | 0 | 0 | 0 | 0 | 0 | 0 |
| 17 | 古瀬間 | 0 | 0 | 0 | 0 | 0 | 0 |
| 18 | 矢並 | 0 | 0 | 0 | 0 | 0 | 0 |
| 19 | 東山 | 0 | 0 | 0 | 0 | 0 | 0 |
| 20 | 市木 | 0 | 0 | 0 | 0 | 0 | 0 |
| 21 | 広川台 | 0 | 0 | 0 | 0 | 0 | 0 |
| 22 | 五ヶ丘 | 0 | 0 | 0 | 0 | 0 | 0 |
| 23 | 五ヶ丘東 | 0 | 0 | 0 | 0 | 0 | 0 |
| 24 | 高嶺 | 4 | 4 | 0 | 0 | 0 | 4 |
| 25 | 寿恵野 | 3 | 3 | 0 | 0 | 0 | 3 |
| 26 | 畝部 | 2 | 2 | 0 | 0 | 0 | 2 |
| 27 | 堤 | 4 | 4 | 0 | 0 | 0 | 4 |
| 28 | 若園 | 3 | 3 | 0 | 0 | 0 | 3 |
| 29 | 竹村 | 3 | 3 | 0 | 0 | 0 | 3 |
| 30 | 駒場 | 2 | 2 | 0 | 0 | 0 | 2 |
| 31 | 大林 | 2 | 2 | 0 | 0 | 0 | 2 |
| 32 | 若林東 | 2 | 2 | 0 | 0 | 0 | 2 |
| 33 | 若林西 | 1 | 1 | 0 | 0 | 0 | 1 |
| 34 | 加納 | 0 | 0 | 0 | 0 | 0 | 0 |
| 35 | 青木 | 1 | 1 | 0 | 0 | 0 | 1 |
| 36 | 西広瀬 | 0 | 0 | 0 | 0 | 0 | 0 |
| 37 | 四郷 | 0 | 0 | 0 | 0 | 0 | 0 |
| 38 | 井上 | 0 | 0 | 0 | 0 | 0 | 0 |
| 39 | 大畑 | 0 | 0 | 0 | 0 | 0 | 0 |
| 40 | 伊保 | 0 | 0 | 0 | 0 | 0 | 0 |
| 41 | 東保見 | 0 | 0 | 0 | 0 | 0 | 0 |
| 42 | 浄水 | 0 | 0 | 0 | 0 | 0 | 0 |
| 43 | 西保見 | 0 | 0 | 0 | 0 | 0 | 0 |
| 44 | 浄水北 | 0 | 0 | 0 | 0 | 0 | 0 |
| 45 | 東広瀬 | 0 | 0 | 0 | 0 | 0 | 0 |
| 46 | 中金 | 0 | 0 | 0 | 0 | 0 | 0 |
| 47 | 上鷹見 | 0 | 0 | 0 | 0 | 0 | 0 |
| 48 | 幸海 | 0 | 0 | 0 | 0 | 0 | 0 |
| 49 | 岩倉 | 0 | 0 | 0 | 0 | 0 | 0 |
| 50 | 九久平 | 0 | 0 | 0 | 0 | 0 | 1 |
| 51 | 滝脇 | 0 | 0 | 0 | 0 | 0 | 0 |
| 52 | 豊松 | 0 | 0 | 0 | 0 | 0 | 0 |
| 53 | 飯野 | 0 | 0 | 0 | 0 | 0 | 0 |
| 54 | 石畳 | 0 | 0 | 0 | 0 | 0 | 0 |
| 55 | 御作 | 0 | 0 | 0 | 0 | 0 | 0 |
| 56 | 中山 | 0 | 0 | 0 | 0 | 0 | 0 |
| 57 | 道慈 | 0 | 0 | 0 | 0 | 0 | 0 |
| 58 | 本城 | 0 | 0 | 0 | 0 | 0 | 0 |
| 59 | 小原中部 | 0 | 0 | 0 | 0 | 0 | 0 |
| 60 | 足助 | 0 | 0 | 1 | 0 | 0 | 1 |
| 61 | 冷田 | 0 | 0 | 0 | 0 | 0 | 0 |
| 62 | 追分 | 0 | 0 | 0 | 0 | 0 | 0 |
| 63 | 佐切 | 0 | 0 | 0 | 0 | 0 | 0 |
| 64 | 則定 | 0 | 0 | 0 | 0 | 0 | 0 |
| 65 | 萩野 | 0 | 0 | 0 | 0 | 0 | 0 |
| 66 | 明和 | 0 | 0 | 0 | 0 | 0 | 0 |
| 67 | 新盛 | 0 | 0 | 0 | 0 | 0 | 0 |
| 68 | 大蔵 | 0 | 0 | 0 | 0 | 0 | 0 |
| 69 | 御蔵 | 0 | 0 | 0 | 0 | 0 | 0 |
| 70 | 花山 | 0 | 0 | 0 | 0 | 0 | 0 |
| 71 | 大沼 | 0 | 0 | 0 | 0 | 0 | 0 |
| 72 | 巴ヶ丘 | 0 | 0 | 0 | 0 | 0 | 0 |
| 73 | 小渡 | 0 | 0 | 0 | 0 | 0 | 0 |
| 74 | 敷島 | 0 | 0 | 0 | 0 | 0 | 0 |
| 75 | 稲武 | 0 | 0 | 0 | 0 | 0 | 0 |
| 市計 | | 51 | 46 | 5 | 0 | 0 | 56 |

※四捨五入の関係で合計値が合わない場合がある

## 表　軽傷者数（過去地震最大モデル、冬深夜発災）

| 小学校番号 | 小学校名 | 建物倒壊等 | （うち屋内収容物移動・転倒、屋内落下物） | 急傾斜地崩壊等 | 火災 | ブロック塀・自動販売機の転倒、屋外落下物 | 合計 |
|---|---|---|---|---|---|---|---|
| 1 | 童子山 | 19 | 6 | 0 | 0 | 0 | 19 |
| 2 | 挙母 | 16 | 5 | 0 | 0 | 0 | 17 |
| 3 | 根川 | 13 | 4 | 0 | 0 | 0 | 13 |
| 4 | 小清水 | 27 | 8 | 0 | 0 | 0 | 27 |
| 5 | 前山 | 17 | 5 | 0 | 0 | 0 | 17 |
| 6 | 山之手 | 20 | 6 | 0 | 0 | 0 | 20 |
| 7 | 美山 | 16 | 5 | 0 | 0 | 0 | 16 |
| 8 | 元城 | 7 | 2 | 0 | 0 | 0 | 7 |
| 9 | 梅坪 | 8 | 2 | 0 | 0 | 0 | 8 |
| 10 | 朝日 | 10 | 3 | 0 | 0 | 0 | 10 |
| 11 | 平和 | 8 | 2 | 0 | 0 | 0 | 8 |
| 12 | 衣丘 | 18 | 5 | 0 | 0 | 0 | 18 |
| 13 | 土橋 | 14 | 4 | 0 | 0 | 0 | 15 |
| 14 | 寺部 | 8 | 2 | 0 | 0 | 0 | 8 |
| 15 | 平井 | 4 | 1 | 0 | 0 | 0 | 5 |
| 16 | 野見 | 9 | 3 | 0 | 0 | 0 | 9 |
| 17 | 古瀬間 | 7 | 2 | 0 | 0 | 0 | 7 |
| 18 | 矢並 | 2 | 1 | 0 | 0 | 0 | 2 |
| 19 | 東山 | 4 | 1 | 0 | 0 | 0 | 4 |
| 20 | 市木 | 5 | 2 | 0 | 0 | 0 | 5 |
| 21 | 広川台 | 4 | 1 | 0 | 0 | 0 | 5 |
| 22 | 五ヶ丘 | 2 | 1 | 0 | 0 | 0 | 2 |
| 23 | 五ヶ丘東 | 1 | 0 | 0 | 0 | 0 | 1 |
| 24 | 高嶺 | 59 | 17 | 0 | 0 | 0 | 59 |
| 25 | 寿恵野 | 38 | 11 | 0 | 0 | 0 | 38 |
| 26 | 畝部 | 26 | 8 | 0 | 0 | 0 | 26 |
| 27 | 堤 | 50 | 15 | 0 | 0 | 0 | 50 |
| 28 | 若園 | 46 | 13 | 0 | 0 | 0 | 46 |
| 29 | 竹村 | 47 | 14 | 0 | 0 | 0 | 47 |
| 30 | 駒場 | 32 | 9 | 0 | 0 | 0 | 32 |
| 31 | 大林 | 13 | 4 | 0 | 0 | 0 | 13 |
| 32 | 若林東 | 22 | 6 | 0 | 0 | 0 | 22 |
| 33 | 若林西 | 16 | 5 | 0 | 0 | 0 | 16 |
| 34 | 加納 | 9 | 3 | 0 | 0 | 0 | 9 |
| 35 | 青木 | 16 | 5 | 0 | 0 | 0 | 16 |
| 36 | 西広瀬 | 1 | 0 | 0 | 0 | 0 | 1 |
| 37 | 四郷 | 9 | 3 | 0 | 0 | 0 | 9 |
| 38 | 井上 | 12 | 3 | 0 | 0 | 0 | 12 |
| 39 | 大畑 | 4 | 1 | 0 | 0 | 0 | 4 |
| 40 | 伊保 | 9 | 3 | 0 | 0 | 0 | 9 |
| 41 | 東保見 | 1 | 0 | 0 | 0 | 0 | 1 |
| 42 | 浄水 | 3 | 1 | 0 | 0 | 0 | 3 |
| 43 | 西保見 | 1 | 0 | 0 | 0 | 0 | 1 |
| 44 | 浄水北 | 2 | 0 | 0 | 0 | 0 | 2 |
| 45 | 東広瀬 | 3 | 1 | 0 | 0 | 0 | 3 |
| 46 | 中金 | 2 | 0 | 0 | 0 | 0 | 2 |
| 47 | 上鷹見 | 2 | 1 | 0 | 0 | 0 | 2 |
| 48 | 幸海 | 2 | 0 | 0 | 0 | 0 | 2 |
| 49 | 岩倉 | 4 | 1 | 0 | 0 | 0 | 5 |
| 50 | 九久平 | 8 | 2 | 0 | 0 | 0 | 9 |
| 51 | 滝脇 | 2 | 1 | 0 | 0 | 0 | 3 |
| 52 | 豊松 | 4 | 1 | 0 | 0 | 0 | 4 |
| 53 | 飯野 | 6 | 2 | 0 | 0 | 0 | 6 |
| 54 | 石畳 | 1 | 0 | 0 | 0 | 0 | 1 |
| 55 | 御作 | 2 | 0 | 0 | 0 | 0 | 2 |
| 56 | 中山 | 4 | 1 | 0 | 0 | 0 | 4 |
| 57 | 道慈 | 1 | 0 | 0 | 0 | 0 | 1 |
| 58 | 本城 | 2 | 0 | 0 | 0 | 0 | 2 |
| 59 | 小原中部 | 2 | 1 | 0 | 0 | 0 | 2 |
| 60 | 足助 | 12 | 3 | 1 | 0 | 0 | 12 |
| 61 | 冷田 | 2 | 1 | 0 | 0 | 0 | 2 |
| 62 | 追分 | 2 | 0 | 0 | 0 | 0 | 2 |
| 63 | 佐切 | 1 | 0 | 0 | 0 | 0 | 1 |
| 64 | 則定 | 2 | 1 | 0 | 0 | 0 | 2 |
| 65 | 萩野 | 2 | 0 | 0 | 0 | 0 | 2 |
| 66 | 明和 | 1 | 0 | 0 | 0 | 0 | 1 |
| 67 | 新盛 | 1 | 0 | 0 | 0 | 0 | 1 |
| 68 | 大蔵 | 2 | 0 | 0 | 0 | 0 | 2 |
| 69 | 御蔵 | 1 | 0 | 0 | 0 | 0 | 1 |
| 70 | 花山 | 3 | 1 | 0 | 0 | 0 | 3 |
| 71 | 大沼 | 4 | 1 | 0 | 0 | 0 | 4 |
| 72 | 巴ヶ丘 | 7 | 2 | 0 | 0 | 0 | 7 |
| 73 | 小渡 | 4 | 1 | 0 | 0 | 0 | 5 |
| 74 | 敷島 | 3 | 1 | 0 | 0 | 0 | 4 |
| 75 | 稲武 | 10 | 3 | 0 | 0 | 0 | 10 |
| 市計 | | 759 | 223 | 5 | 1 | 0 | 764 |

※四捨五入の関係で合計値が合わない場合がある

## 表　死者数（過去地震最大モデル、夏昼発災）

| 小学校番号 | 小学校名 | 建物倒壊等 | （うち屋内収容物移動・転倒、屋内落下物） | 急傾斜地崩壊等 | 火災 | ブロック塀・自動販売機の転倒、屋外落下物 | 合計 |
|---|---|---|---|---|---|---|---|
| 1 | 童子山 | 0 | 0 | 0 | 0 | 0 | 0 |
| 2 | 挙母 | 0 | 0 | 0 | 0 | 0 | 0 |
| 3 | 根川 | 0 | 0 | 0 | 0 | 0 | 0 |
| 4 | 小清水 | 0 | 0 | 0 | 0 | 0 | 0 |
| 5 | 前山 | 0 | 0 | 0 | 0 | 0 | 0 |
| 6 | 山之手 | 1 | 0 | 0 | 0 | 0 | 1 |
| 7 | 美山 | 0 | 0 | 0 | 0 | 0 | 0 |
| 8 | 元城 | 0 | 0 | 0 | 0 | 0 | 0 |
| 9 | 梅坪 | 0 | 0 | 0 | 0 | 0 | 0 |
| 10 | 朝日 | 0 | 0 | 0 | 0 | 0 | 0 |
| 11 | 平和 | 0 | 0 | 0 | 0 | 0 | 0 |
| 12 | 衣丘 | 0 | 0 | 0 | 0 | 0 | 0 |
| 13 | 土橋 | 1 | 0 | 0 | 0 | 0 | 1 |
| 14 | 寺部 | 0 | 0 | 0 | 0 | 0 | 0 |
| 15 | 平井 | 0 | 0 | 0 | 0 | 0 | 0 |
| 16 | 野見 | 0 | 0 | 0 | 0 | 0 | 0 |
| 17 | 古瀬間 | 0 | 0 | 0 | 0 | 0 | 0 |
| 18 | 矢並 | 0 | 0 | 0 | 0 | 0 | 0 |
| 19 | 東山 | 0 | 0 | 0 | 0 | 0 | 0 |
| 20 | 市木 | 0 | 0 | 0 | 0 | 0 | 0 |
| 21 | 広川台 | 0 | 0 | 0 | 0 | 0 | 0 |
| 22 | 五ヶ丘 | 0 | 0 | 0 | 0 | 0 | 0 |
| 23 | 五ヶ丘東 | 0 | 0 | 0 | 0 | 0 | 0 |
| 24 | 高嶺 | 1 | 0 | 0 | 0 | 0 | 1 |
| 25 | 寿恵野 | 1 | 0 | 0 | 0 | 0 | 1 |
| 26 | 畝部 | 0 | 0 | 0 | 0 | 0 | 0 |
| 27 | 堤 | 1 | 0 | 0 | 0 | 0 | 1 |
| 28 | 若園 | 1 | 0 | 0 | 0 | 0 | 1 |
| 29 | 竹村 | 1 | 0 | 0 | 0 | 0 | 1 |
| 30 | 駒場 | 0 | 0 | 0 | 0 | 0 | 0 |
| 31 | 大林 | 1 | 0 | 0 | 0 | 0 | 1 |
| 32 | 若林東 | 0 | 0 | 0 | 0 | 0 | 0 |
| 33 | 若林西 | 0 | 0 | 0 | 0 | 0 | 0 |
| 34 | 加納 | 0 | 0 | 0 | 0 | 0 | 0 |
| 35 | 青木 | 0 | 0 | 0 | 0 | 0 | 0 |
| 36 | 西広瀬 | 0 | 0 | 0 | 0 | 0 | 0 |
| 37 | 四郷 | 0 | 0 | 0 | 0 | 0 | 0 |
| 38 | 井上 | 0 | 0 | 0 | 0 | 0 | 0 |
| 39 | 大畑 | 0 | 0 | 0 | 0 | 0 | 0 |
| 40 | 伊保 | 0 | 0 | 0 | 0 | 0 | 0 |
| 41 | 東保見 | 0 | 0 | 0 | 0 | 0 | 0 |
| 42 | 浄水 | 0 | 0 | 0 | 0 | 0 | 0 |
| 43 | 西保見 | 0 | 0 | 0 | 0 | 0 | 0 |
| 44 | 浄水北 | 0 | 0 | 0 | 0 | 0 | 0 |
| 45 | 東広瀬 | 0 | 0 | 0 | 0 | 0 | 0 |
| 46 | 中金 | 0 | 0 | 0 | 0 | 0 | 0 |
| 47 | 上鷹見 | 0 | 0 | 0 | 0 | 0 | 0 |
| 48 | 幸海 | 0 | 0 | 0 | 0 | 0 | 0 |
| 49 | 岩倉 | 0 | 0 | 0 | 0 | 0 | 0 |
| 50 | 九久平 | 0 | 0 | 1 | 0 | 0 | 1 |
| 51 | 滝脇 | 0 | 0 | 0 | 0 | 0 | 0 |
| 52 | 豊松 | 0 | 0 | 0 | 0 | 0 | 0 |
| 53 | 飯野 | 0 | 0 | 0 | 0 | 0 | 0 |
| 54 | 石畳 | 0 | 0 | 0 | 0 | 0 | 0 |
| 55 | 御作 | 0 | 0 | 0 | 0 | 0 | 0 |
| 56 | 中山 | 0 | 0 | 0 | 0 | 0 | 0 |
| 57 | 道慈 | 0 | 0 | 0 | 0 | 0 | 0 |
| 58 | 本城 | 0 | 0 | 0 | 0 | 0 | 0 |
| 59 | 小原中部 | 0 | 0 | 0 | 0 | 0 | 0 |
| 60 | 足助 | 0 | 0 | 1 | 0 | 0 | 1 |
| 61 | 冷田 | 0 | 0 | 0 | 0 | 0 | 0 |
| 62 | 追分 | 0 | 0 | 0 | 0 | 0 | 0 |
| 63 | 佐切 | 0 | 0 | 0 | 0 | 0 | 0 |
| 64 | 則定 | 0 | 0 | 0 | 0 | 0 | 0 |
| 65 | 萩野 | 0 | 0 | 0 | 0 | 0 | 0 |
| 66 | 明和 | 0 | 0 | 0 | 0 | 0 | 0 |
| 67 | 新盛 | 0 | 0 | 0 | 0 | 0 | 0 |
| 68 | 大蔵 | 0 | 0 | 0 | 0 | 0 | 0 |
| 69 | 御蔵 | 0 | 0 | 0 | 0 | 0 | 0 |
| 70 | 花山 | 0 | 0 | 0 | 0 | 0 | 0 |
| 71 | 大沼 | 0 | 0 | 0 | 0 | 0 | 0 |
| 72 | 巴ヶ丘 | 0 | 0 | 0 | 0 | 0 | 0 |
| 73 | 小渡 | 0 | 0 | 0 | 0 | 0 | 0 |
| 74 | 敷島 | 0 | 0 | 0 | 0 | 0 | 0 |
| 75 | 稲武 | 0 | 0 | 0 | 0 | 0 | 0 |
| 市計 | | 12 | 3 | 8 | 0 | 0 | 20 |

※四捨五入の関係で合計値が合わない場合がある

## 表　重傷者数（過去地震最大モデル、夏昼発災）

| 小学校番号 | 小学校名 | 建物倒壊等 | （うち屋内収容物移動・転倒、屋内落下物） | 急傾斜地崩壊等 | 火災 | ブロック塀・自動販売機の転倒、屋外落下物 | 合計 |
|---|---|---|---|---|---|---|---|
| 1 | 童子山 | 3 | 1 | 0 | 0 | 0 | 4 |
| 2 | 挙母 | 3 | 1 | 0 | 0 | 0 | 3 |
| 3 | 根川 | 2 | 1 | 0 | 0 | 0 | 2 |
| 4 | 小清水 | 3 | 1 | 0 | 0 | 0 | 3 |
| 5 | 前山 | 3 | 1 | 0 | 0 | 0 | 3 |
| 6 | 山之手 | 5 | 2 | 0 | 0 | 0 | 5 |
| 7 | 美山 | 3 | 1 | 0 | 0 | 0 | 4 |
| 8 | 元城 | 2 | 1 | 0 | 0 | 0 | 2 |
| 9 | 梅坪 | 2 | 1 | 0 | 0 | 0 | 2 |
| 10 | 朝日 | 2 | 1 | 0 | 0 | 0 | 2 |
| 11 | 平和 | 2 | 1 | 0 | 0 | 0 | 2 |
| 12 | 衣丘 | 3 | 1 | 0 | 0 | 0 | 3 |
| 13 | 土橋 | 3 | 1 | 0 | 0 | 0 | 3 |
| 14 | 寺部 | 1 | 0 | 0 | 0 | 0 | 1 |
| 15 | 平井 | 0 | 0 | 0 | 0 | 0 | 0 |
| 16 | 野見 | 1 | 0 | 0 | 0 | 0 | 1 |
| 17 | 古瀬間 | 0 | 0 | 0 | 0 | 0 | 1 |
| 18 | 矢並 | 0 | 0 | 0 | 0 | 0 | 0 |
| 19 | 東山 | 0 | 0 | 0 | 0 | 0 | 0 |
| 20 | 市木 | 1 | 0 | 0 | 0 | 0 | 1 |
| 21 | 広川台 | 1 | 0 | 0 | 0 | 0 | 1 |
| 22 | 五ヶ丘 | 0 | 0 | 0 | 0 | 0 | 0 |
| 23 | 五ヶ丘東 | 0 | 0 | 0 | 0 | 0 | 0 |
| 24 | 高嶺 | 6 | 2 | 0 | 0 | 0 | 6 |
| 25 | 寿恵野 | 4 | 1 | 0 | 0 | 0 | 4 |
| 26 | 畝部 | 2 | 1 | 0 | 0 | 0 | 2 |
| 27 | 堤 | 6 | 3 | 0 | 0 | 0 | 6 |
| 28 | 若園 | 4 | 2 | 0 | 0 | 0 | 4 |
| 29 | 竹村 | 5 | 2 | 0 | 0 | 0 | 5 |
| 30 | 駒場 | 3 | 1 | 0 | 0 | 0 | 3 |
| 31 | 大林 | 4 | 2 | 0 | 0 | 0 | 4 |
| 32 | 若林東 | 3 | 1 | 0 | 0 | 0 | 3 |
| 33 | 若林西 | 2 | 1 | 0 | 0 | 0 | 2 |
| 34 | 加納 | 1 | 0 | 0 | 0 | 0 | 1 |
| 35 | 青木 | 2 | 1 | 0 | 0 | 0 | 2 |
| 36 | 西広瀬 | 0 | 0 | 0 | 0 | 0 | 0 |
| 37 | 四郷 | 1 | 0 | 0 | 0 | 0 | 1 |
| 38 | 井上 | 1 | 0 | 0 | 0 | 0 | 1 |
| 39 | 大畑 | 0 | 0 | 0 | 0 | 0 | 0 |
| 40 | 伊保 | 1 | 0 | 0 | 0 | 0 | 1 |
| 41 | 東保見 | 0 | 0 | 0 | 0 | 0 | 0 |
| 42 | 浄水 | 1 | 0 | 0 | 0 | 0 | 1 |
| 43 | 西保見 | 0 | 0 | 0 | 0 | 0 | 0 |
| 44 | 浄水北 | 0 | 0 | 0 | 0 | 0 | 0 |
| 45 | 東広瀬 | 0 | 0 | 0 | 0 | 0 | 0 |
| 46 | 中金 | 0 | 0 | 0 | 0 | 0 | 0 |
| 47 | 上鷹見 | 0 | 0 | 0 | 0 | 0 | 0 |
| 48 | 幸海 | 0 | 0 | 0 | 0 | 0 | 0 |
| 49 | 岩倉 | 0 | 0 | 0 | 0 | 0 | 0 |
| 50 | 九久平 | 1 | 0 | 0 | 0 | 0 | 1 |
| 51 | 滝脇 | 0 | 0 | 0 | 0 | 0 | 0 |
| 52 | 豊松 | 0 | 0 | 0 | 0 | 0 | 0 |
| 53 | 飯野 | 0 | 0 | 0 | 0 | 0 | 0 |
| 54 | 石畳 | 0 | 0 | 0 | 0 | 0 | 0 |
| 55 | 御作 | 0 | 0 | 0 | 0 | 0 | 0 |
| 56 | 中山 | 0 | 0 | 0 | 0 | 0 | 0 |
| 57 | 道慈 | 0 | 0 | 0 | 0 | 0 | 0 |
| 58 | 本城 | 0 | 0 | 0 | 0 | 0 | 0 |
| 59 | 小原中部 | 0 | 0 | 0 | 0 | 0 | 0 |
| 60 | 足助 | 0 | 0 | 1 | 0 | 0 | 1 |
| 61 | 冷田 | 0 | 0 | 0 | 0 | 0 | 0 |
| 62 | 追分 | 0 | 0 | 0 | 0 | 0 | 0 |
| 63 | 佐切 | 0 | 0 | 0 | 0 | 0 | 0 |
| 64 | 則定 | 0 | 0 | 0 | 0 | 0 | 0 |
| 65 | 萩野 | 0 | 0 | 0 | 0 | 0 | 0 |
| 66 | 明和 | 0 | 0 | 0 | 0 | 0 | 0 |
| 67 | 新盛 | 0 | 0 | 0 | 0 | 0 | 0 |
| 68 | 大蔵 | 0 | 0 | 0 | 0 | 0 | 0 |
| 69 | 御蔵 | 0 | 0 | 0 | 0 | 0 | 0 |
| 70 | 花山 | 0 | 0 | 0 | 0 | 0 | 0 |
| 71 | 大沼 | 0 | 0 | 0 | 0 | 0 | 0 |
| 72 | 巴ヶ丘 | 0 | 0 | 0 | 0 | 0 | 0 |
| 73 | 小渡 | 0 | 0 | 0 | 0 | 0 | 0 |
| 74 | 敷島 | 0 | 0 | 0 | 0 | 0 | 0 |
| 75 | 稲武 | 0 | 0 | 0 | 0 | 0 | 1 |
| 市計 | | 90 | 36 | 5 | 0 | 1 | 96 |

※四捨五入の関係で合計値が合わない場合がある

## 表　軽傷者数（過去地震最大モデル、夏昼発災）

| 小学校番号 | 小学校名 | 建物倒壊等 | （うち屋内収容物移動・転倒、屋内落下物） | 急傾斜地崩壊等 | 火災 | ブロック塀・自動販売機の転倒、屋外落下物 | 合計 |
|---|---|---|---|---|---|---|---|
| 1 | 童子山 | 12 | 5 | 0 | 0 | 0 | 12 |
| 2 | 挙母 | 14 | 6 | 0 | 0 | 0 | 14 |
| 3 | 根川 | 8 | 3 | 0 | 0 | 0 | 8 |
| 4 | 小清水 | 14 | 6 | 0 | 0 | 0 | 14 |
| 5 | 前山 | 11 | 5 | 0 | 0 | 0 | 11 |
| 6 | 山之手 | 15 | 7 | 0 | 0 | 0 | 15 |
| 7 | 美山 | 13 | 5 | 0 | 0 | 0 | 13 |
| 8 | 元城 | 8 | 4 | 0 | 0 | 0 | 8 |
| 9 | 梅坪 | 8 | 4 | 0 | 0 | 0 | 8 |
| 10 | 朝日 | 6 | 3 | 0 | 0 | 0 | 6 |
| 11 | 平和 | 7 | 3 | 0 | 0 | 0 | 7 |
| 12 | 衣丘 | 10 | 4 | 0 | 0 | 0 | 10 |
| 13 | 土橋 | 10 | 4 | 0 | 0 | 0 | 10 |
| 14 | 寺部 | 5 | 2 | 0 | 0 | 0 | 5 |
| 15 | 平井 | 3 | 1 | 0 | 0 | 0 | 3 |
| 16 | 野見 | 5 | 2 | 0 | 0 | 0 | 5 |
| 17 | 古瀬間 | 4 | 2 | 0 | 0 | 0 | 4 |
| 18 | 矢並 | 1 | 0 | 0 | 0 | 0 | 1 |
| 19 | 東山 | 3 | 1 | 0 | 0 | 0 | 3 |
| 20 | 市木 | 4 | 2 | 0 | 0 | 0 | 5 |
| 21 | 広川台 | 4 | 2 | 0 | 0 | 0 | 5 |
| 22 | 五ヶ丘 | 2 | 1 | 0 | 0 | 0 | 2 |
| 23 | 五ヶ丘東 | 1 | 1 | 0 | 0 | 0 | 1 |
| 24 | 高嶺 | 24 | 10 | 0 | 0 | 0 | 24 |
| 25 | 寿恵野 | 15 | 7 | 0 | 0 | 0 | 15 |
| 26 | 畝部 | 8 | 4 | 0 | 0 | 0 | 9 |
| 27 | 堤 | 22 | 9 | 0 | 0 | 0 | 22 |
| 28 | 若園 | 17 | 7 | 0 | 0 | 0 | 17 |
| 29 | 竹村 | 19 | 8 | 0 | 0 | 0 | 19 |
| 30 | 駒場 | 11 | 5 | 0 | 0 | 0 | 11 |
| 31 | 大林 | 15 | 6 | 0 | 0 | 0 | 15 |
| 32 | 若林東 | 10 | 4 | 0 | 0 | 0 | 10 |
| 33 | 若林西 | 6 | 3 | 0 | 0 | 0 | 6 |
| 34 | 加納 | 5 | 2 | 0 | 0 | 0 | 5 |
| 35 | 青木 | 10 | 4 | 0 | 0 | 0 | 10 |
| 36 | 西広瀬 | 1 | 0 | 0 | 0 | 0 | 1 |
| 37 | 四郷 | 5 | 2 | 0 | 0 | 0 | 5 |
| 38 | 井上 | 7 | 3 | 0 | 0 | 0 | 7 |
| 39 | 大畑 | 2 | 1 | 0 | 0 | 0 | 2 |
| 40 | 伊保 | 5 | 2 | 0 | 0 | 0 | 5 |
| 41 | 東保見 | 2 | 1 | 0 | 0 | 0 | 2 |
| 42 | 浄水 | 4 | 2 | 0 | 0 | 0 | 4 |
| 43 | 西保見 | 1 | 1 | 0 | 0 | 0 | 1 |
| 44 | 浄水北 | 2 | 1 | 0 | 0 | 0 | 2 |
| 45 | 東広瀬 | 1 | 1 | 0 | 0 | 0 | 2 |
| 46 | 中金 | 1 | 0 | 0 | 0 | 0 | 1 |
| 47 | 上鷹見 | 1 | 0 | 0 | 0 | 0 | 1 |
| 48 | 幸海 | 1 | 0 | 0 | 0 | 0 | 1 |
| 49 | 岩倉 | 2 | 1 | 0 | 0 | 0 | 3 |
| 50 | 九久平 | 3 | 1 | 0 | 0 | 0 | 4 |
| 51 | 滝脇 | 1 | 0 | 0 | 0 | 0 | 1 |
| 52 | 豊松 | 1 | 1 | 0 | 0 | 0 | 2 |
| 53 | 飯野 | 5 | 2 | 0 | 0 | 0 | 5 |
| 54 | 石畳 | 1 | 1 | 0 | 0 | 0 | 1 |
| 55 | 御作 | 1 | 0 | 0 | 0 | 0 | 1 |
| 56 | 中山 | 4 | 2 | 0 | 0 | 0 | 4 |
| 57 | 道慈 | 1 | 1 | 0 | 0 | 0 | 1 |
| 58 | 本城 | 1 | 0 | 0 | 0 | 0 | 1 |
| 59 | 小原中部 | 1 | 0 | 0 | 0 | 0 | 1 |
| 60 | 足助 | 4 | 2 | 1 | 0 | 0 | 5 |
| 61 | 冷田 | 1 | 0 | 0 | 0 | 0 | 1 |
| 62 | 追分 | 1 | 0 | 0 | 0 | 0 | 1 |
| 63 | 佐切 | 0 | 0 | 0 | 0 | 0 | 0 |
| 64 | 則定 | 1 | 0 | 0 | 0 | 0 | 1 |
| 65 | 萩野 | 1 | 0 | 0 | 0 | 0 | 1 |
| 66 | 明和 | 1 | 0 | 0 | 0 | 0 | 1 |
| 67 | 新盛 | 1 | 0 | 0 | 0 | 0 | 1 |
| 68 | 大蔵 | 1 | 0 | 0 | 0 | 0 | 1 |
| 69 | 御蔵 | 0 | 0 | 0 | 0 | 0 | 1 |
| 70 | 花山 | 2 | 1 | 0 | 0 | 0 | 2 |
| 71 | 大沼 | 2 | 1 | 0 | 0 | 0 | 2 |
| 72 | 巴ヶ丘 | 3 | 1 | 0 | 0 | 0 | 3 |
| 73 | 小渡 | 2 | 1 | 0 | 0 | 0 | 2 |
| 74 | 敷島 | 2 | 1 | 0 | 0 | 0 | 2 |
| 75 | 稲武 | 5 | 2 | 0 | 0 | 0 | 5 |
| 市計 | | 411 | 177 | 5 | 1 | 2 | 418 |

※四捨五入の関係で合計値が合わない場合がある

## 表　死者数（過去地震最大モデル、冬夕発災）

| 小学校番号 | 小学校名 | 建物倒壊等 | （うち屋内収容物移動・転倒、屋内落下物） | 急傾斜地崩壊等 | 火災 | ブロック塀・自動販売機の転倒、屋外落下物 | 合計 |
|---|---|---|---|---|---|---|---|
| 1 | 童子山 | 1 | 0 | 0 | 0 | 0 | 1 |
| 2 | 挙母 | 0 | 0 | 0 | 0 | 0 | 1 |
| 3 | 根川 | 0 | 0 | 0 | 0 | 0 | 0 |
| 4 | 小清水 | 1 | 0 | 0 | 0 | 0 | 1 |
| 5 | 前山 | 0 | 0 | 0 | 0 | 0 | 1 |
| 6 | 山之手 | 1 | 0 | 0 | 0 | 0 | 1 |
| 7 | 美山 | 1 | 0 | 0 | 0 | 0 | 1 |
| 8 | 元城 | 0 | 0 | 0 | 0 | 0 | 0 |
| 9 | 梅坪 | 0 | 0 | 0 | 0 | 0 | 0 |
| 10 | 朝日 | 0 | 0 | 0 | 0 | 0 | 0 |
| 11 | 平和 | 0 | 0 | 0 | 0 | 0 | 0 |
| 12 | 衣丘 | 1 | 0 | 0 | 0 | 0 | 1 |
| 13 | 土橋 | 1 | 0 | 0 | 0 | 0 | 1 |
| 14 | 寺部 | 0 | 0 | 0 | 0 | 0 | 0 |
| 15 | 平井 | 0 | 0 | 0 | 0 | 0 | 0 |
| 16 | 野見 | 0 | 0 | 0 | 0 | 0 | 0 |
| 17 | 古瀬間 | 0 | 0 | 0 | 0 | 0 | 0 |
| 18 | 矢並 | 0 | 0 | 0 | 0 | 0 | 0 |
| 19 | 東山 | 0 | 0 | 0 | 0 | 0 | 0 |
| 20 | 市木 | 0 | 0 | 0 | 0 | 0 | 0 |
| 21 | 広川台 | 0 | 0 | 0 | 0 | 0 | 0 |
| 22 | 五ヶ丘 | 0 | 0 | 0 | 0 | 0 | 0 |
| 23 | 五ヶ丘東 | 0 | 0 | 0 | 0 | 0 | 0 |
| 24 | 高嶺 | 1 | 0 | 0 | 0 | 0 | 2 |
| 25 | 寿恵野 | 1 | 0 | 0 | 0 | 0 | 1 |
| 26 | 畝部 | 1 | 0 | 0 | 0 | 0 | 1 |
| 27 | 堤 | 1 | 0 | 0 | 0 | 0 | 2 |
| 28 | 若園 | 1 | 0 | 0 | 0 | 0 | 1 |
| 29 | 竹村 | 1 | 0 | 0 | 0 | 0 | 1 |
| 30 | 駒場 | 1 | 0 | 0 | 0 | 0 | 1 |
| 31 | 大林 | 1 | 0 | 0 | 0 | 0 | 1 |
| 32 | 若林東 | 1 | 0 | 0 | 0 | 0 | 1 |
| 33 | 若林西 | 0 | 0 | 0 | 0 | 0 | 0 |
| 34 | 加納 | 0 | 0 | 0 | 0 | 0 | 0 |
| 35 | 青木 | 0 | 0 | 0 | 0 | 0 | 0 |
| 36 | 西広瀬 | 0 | 0 | 0 | 0 | 0 | 0 |
| 37 | 四郷 | 0 | 0 | 0 | 0 | 0 | 0 |
| 38 | 井上 | 0 | 0 | 0 | 0 | 0 | 0 |
| 39 | 大畑 | 0 | 0 | 0 | 0 | 0 | 0 |
| 40 | 伊保 | 0 | 0 | 0 | 0 | 0 | 0 |
| 41 | 東保見 | 0 | 0 | 0 | 0 | 0 | 0 |
| 42 | 浄水 | 0 | 0 | 0 | 0 | 0 | 0 |
| 43 | 西保見 | 0 | 0 | 0 | 0 | 0 | 0 |
| 44 | 浄水北 | 0 | 0 | 0 | 0 | 0 | 0 |
| 45 | 東広瀬 | 0 | 0 | 0 | 0 | 0 | 0 |
| 46 | 中金 | 0 | 0 | 0 | 0 | 0 | 0 |
| 47 | 上鷹見 | 0 | 0 | 0 | 0 | 0 | 0 |
| 48 | 幸海 | 0 | 0 | 0 | 0 | 0 | 0 |
| 49 | 岩倉 | 0 | 0 | 0 | 0 | 0 | 0 |
| 50 | 九久平 | 0 | 0 | 1 | 0 | 0 | 1 |
| 51 | 滝脇 | 0 | 0 | 0 | 0 | 0 | 0 |
| 52 | 豊松 | 0 | 0 | 0 | 0 | 0 | 0 |
| 53 | 飯野 | 0 | 0 | 0 | 0 | 0 | 0 |
| 54 | 石畳 | 0 | 0 | 0 | 0 | 0 | 0 |
| 55 | 御作 | 0 | 0 | 0 | 0 | 0 | 0 |
| 56 | 中山 | 0 | 0 | 0 | 0 | 0 | 0 |
| 57 | 道慈 | 0 | 0 | 0 | 0 | 0 | 0 |
| 58 | 本城 | 0 | 0 | 0 | 0 | 0 | 0 |
| 59 | 小原中部 | 0 | 0 | 0 | 0 | 0 | 0 |
| 60 | 足助 | 0 | 0 | 1 | 0 | 0 | 1 |
| 61 | 冷田 | 0 | 0 | 0 | 0 | 0 | 0 |
| 62 | 追分 | 0 | 0 | 0 | 0 | 0 | 0 |
| 63 | 佐切 | 0 | 0 | 0 | 0 | 0 | 0 |
| 64 | 則定 | 0 | 0 | 0 | 0 | 0 | 0 |
| 65 | 萩野 | 0 | 0 | 0 | 0 | 0 | 0 |
| 66 | 明和 | 0 | 0 | 0 | 0 | 0 | 0 |
| 67 | 新盛 | 0 | 0 | 0 | 0 | 0 | 0 |
| 68 | 大蔵 | 0 | 0 | 0 | 0 | 0 | 0 |
| 69 | 御蔵 | 0 | 0 | 0 | 0 | 0 | 0 |
| 70 | 花山 | 0 | 0 | 0 | 0 | 0 | 0 |
| 71 | 大沼 | 0 | 0 | 0 | 0 | 0 | 0 |
| 72 | 巴ヶ丘 | 0 | 0 | 0 | 0 | 0 | 0 |
| 73 | 小渡 | 0 | 0 | 0 | 0 | 0 | 0 |
| 74 | 敷島 | 0 | 0 | 0 | 0 | 0 | 0 |
| 75 | 稲武 | 0 | 0 | 0 | 0 | 0 | 0 |
| 市計 | | 17 | 4 | 7 | 3 | 0 | 27 |

※四捨五入の関係で合計値が合わない場合がある

## 表　重傷者数（過去地震最大モデル、冬夕発災）

| 小学校番号 | 小学校名 | 建物倒壊等 | （うち屋内収容物移動・転倒、屋内落下物） | 急傾斜地崩壊等 | 火災 | ブロック塀・自動販売機の転倒、屋外落下物 | 合計 |
|---|---|---|---|---|---|---|---|
| 1 | 童子山 | 2 | 1 | 0 | 0 | 0 | 2 |
| 2 | 挙母 | 2 | 1 | 0 | 0 | 0 | 2 |
| 3 | 根川 | 1 | 0 | 0 | 0 | 0 | 1 |
| 4 | 小清水 | 2 | 1 | 0 | 0 | 0 | 2 |
| 5 | 前山 | 2 | 1 | 0 | 0 | 0 | 2 |
| 6 | 山之手 | 3 | 1 | 0 | 0 | 0 | 3 |
| 7 | 美山 | 2 | 1 | 0 | 0 | 0 | 2 |
| 8 | 元城 | 1 | 0 | 0 | 0 | 0 | 1 |
| 9 | 梅坪 | 1 | 0 | 0 | 0 | 0 | 1 |
| 10 | 朝日 | 1 | 0 | 0 | 0 | 0 | 1 |
| 11 | 平和 | 1 | 0 | 0 | 0 | 0 | 1 |
| 12 | 衣丘 | 2 | 1 | 0 | 0 | 0 | 2 |
| 13 | 土橋 | 2 | 1 | 0 | 0 | 0 | 2 |
| 14 | 寺部 | 0 | 0 | 0 | 0 | 0 | 0 |
| 15 | 平井 | 0 | 0 | 0 | 0 | 0 | 0 |
| 16 | 野見 | 1 | 0 | 0 | 0 | 0 | 1 |
| 17 | 古瀬間 | 0 | 0 | 0 | 0 | 0 | 0 |
| 18 | 矢並 | 0 | 0 | 0 | 0 | 0 | 0 |
| 19 | 東山 | 0 | 0 | 0 | 0 | 0 | 0 |
| 20 | 市木 | 0 | 0 | 0 | 0 | 0 | 0 |
| 21 | 広川台 | 0 | 0 | 0 | 0 | 0 | 0 |
| 22 | 五ヶ丘 | 0 | 0 | 0 | 0 | 0 | 0 |
| 23 | 五ヶ丘東 | 0 | 0 | 0 | 0 | 0 | 0 |
| 24 | 高嶺 | 4 | 1 | 0 | 0 | 0 | 4 |
| 25 | 寿恵野 | 3 | 1 | 0 | 0 | 0 | 3 |
| 26 | 畝部 | 2 | 1 | 0 | 0 | 0 | 2 |
| 27 | 堤 | 4 | 1 | 0 | 0 | 0 | 4 |
| 28 | 若園 | 3 | 1 | 0 | 0 | 0 | 3 |
| 29 | 竹村 | 3 | 1 | 0 | 0 | 0 | 3 |
| 30 | 駒場 | 2 | 1 | 0 | 0 | 0 | 2 |
| 31 | 大林 | 2 | 1 | 0 | 0 | 0 | 3 |
| 32 | 若林東 | 2 | 1 | 0 | 0 | 0 | 2 |
| 33 | 若林西 | 1 | 0 | 0 | 0 | 0 | 1 |
| 34 | 加納 | 0 | 0 | 0 | 0 | 0 | 0 |
| 35 | 青木 | 1 | 0 | 0 | 0 | 0 | 1 |
| 36 | 西広瀬 | 0 | 0 | 0 | 0 | 0 | 0 |
| 37 | 四郷 | 1 | 0 | 0 | 0 | 0 | 1 |
| 38 | 井上 | 1 | 0 | 0 | 0 | 0 | 1 |
| 39 | 大畑 | 0 | 0 | 0 | 0 | 0 | 0 |
| 40 | 伊保 | 0 | 0 | 0 | 0 | 0 | 0 |
| 41 | 東保見 | 0 | 0 | 0 | 0 | 0 | 0 |
| 42 | 浄水 | 1 | 0 | 0 | 0 | 0 | 1 |
| 43 | 西保見 | 0 | 0 | 0 | 0 | 0 | 0 |
| 44 | 浄水北 | 0 | 0 | 0 | 0 | 0 | 0 |
| 45 | 東広瀬 | 0 | 0 | 0 | 0 | 0 | 0 |
| 46 | 中金 | 0 | 0 | 0 | 0 | 0 | 0 |
| 47 | 上鷹見 | 0 | 0 | 0 | 0 | 0 | 0 |
| 48 | 幸海 | 0 | 0 | 0 | 0 | 0 | 0 |
| 49 | 岩倉 | 0 | 0 | 0 | 0 | 0 | 0 |
| 50 | 九久平 | 0 | 0 | 0 | 0 | 0 | 1 |
| 51 | 滝脇 | 0 | 0 | 0 | 0 | 0 | 0 |
| 52 | 豊松 | 0 | 0 | 0 | 0 | 0 | 0 |
| 53 | 飯野 | 0 | 0 | 0 | 0 | 0 | 0 |
| 54 | 石畳 | 0 | 0 | 0 | 0 | 0 | 0 |
| 55 | 御作 | 0 | 0 | 0 | 0 | 0 | 0 |
| 56 | 中山 | 0 | 0 | 0 | 0 | 0 | 0 |
| 57 | 道慈 | 0 | 0 | 0 | 0 | 0 | 0 |
| 58 | 本城 | 0 | 0 | 0 | 0 | 0 | 0 |
| 59 | 小原中部 | 0 | 0 | 0 | 0 | 0 | 0 |
| 60 | 足助 | 0 | 0 | 1 | 0 | 0 | 1 |
| 61 | 冷田 | 0 | 0 | 0 | 0 | 0 | 0 |
| 62 | 追分 | 0 | 0 | 0 | 0 | 0 | 0 |
| 63 | 佐切 | 0 | 0 | 0 | 0 | 0 | 0 |
| 64 | 則定 | 0 | 0 | 0 | 0 | 0 | 0 |
| 65 | 萩野 | 0 | 0 | 0 | 0 | 0 | 0 |
| 66 | 明和 | 0 | 0 | 0 | 0 | 0 | 0 |
| 67 | 新盛 | 0 | 0 | 0 | 0 | 0 | 0 |
| 68 | 大蔵 | 0 | 0 | 0 | 0 | 0 | 0 |
| 69 | 御蔵 | 0 | 0 | 0 | 0 | 0 | 0 |
| 70 | 花山 | 0 | 0 | 0 | 0 | 0 | 0 |
| 71 | 大沼 | 0 | 0 | 0 | 0 | 0 | 0 |
| 72 | 巴ヶ丘 | 0 | 0 | 0 | 0 | 0 | 0 |
| 73 | 小渡 | 0 | 0 | 0 | 0 | 0 | 0 |
| 74 | 敷島 | 0 | 0 | 0 | 0 | 0 | 0 |
| 75 | 稲武 | 0 | 0 | 0 | 0 | 0 | 0 |
| 市計 | | 58 | 19 | 5 | 1 | 2 | 66 |

※四捨五入の関係で合計値が合わない場合がある

## 表　軽傷者数（過去地震最大モデル、冬夕発災）

| 小学校番号 | 小学校名 | 建物倒壊等 | （うち屋内収容物移動・転倒、屋内落下物） | 急傾斜地崩壊等 | 火災 | ブロック塀・自動販売機の転倒、屋外落下物 | 合計 |
|---|---|---|---|---|---|---|---|
| 1 | 童子山 | 12 | 5 | 0 | 0 | 0 | 13 |
| 2 | 挙母 | 12 | 5 | 0 | 0 | 0 | 13 |
| 3 | 根川 | 8 | 3 | 0 | 0 | 0 | 8 |
| 4 | 小清水 | 16 | 6 | 0 | 0 | 0 | 17 |
| 5 | 前山 | 11 | 4 | 0 | 0 | 0 | 11 |
| 6 | 山之手 | 14 | 5 | 0 | 0 | 0 | 14 |
| 7 | 美山 | 11 | 4 | 0 | 0 | 0 | 12 |
| 8 | 元城 | 6 | 2 | 0 | 0 | 0 | 7 |
| 9 | 梅坪 | 7 | 2 | 0 | 0 | 0 | 7 |
| 10 | 朝日 | 7 | 2 | 0 | 0 | 0 | 7 |
| 11 | 平和 | 6 | 2 | 0 | 0 | 0 | 6 |
| 12 | 衣丘 | 11 | 4 | 0 | 0 | 0 | 11 |
| 13 | 土橋 | 10 | 4 | 0 | 0 | 0 | 10 |
| 14 | 寺部 | 5 | 2 | 0 | 0 | 0 | 5 |
| 15 | 平井 | 3 | 1 | 0 | 0 | 0 | 3 |
| 16 | 野見 | 6 | 2 | 0 | 0 | 0 | 6 |
| 17 | 古瀬間 | 4 | 2 | 0 | 0 | 0 | 5 |
| 18 | 矢並 | 1 | 0 | 0 | 0 | 0 | 1 |
| 19 | 東山 | 3 | 1 | 0 | 0 | 0 | 3 |
| 20 | 市木 | 4 | 1 | 0 | 0 | 0 | 4 |
| 21 | 広川台 | 4 | 1 | 0 | 0 | 0 | 4 |
| 22 | 五ヶ丘 | 2 | 1 | 0 | 0 | 0 | 2 |
| 23 | 五ヶ丘東 | 1 | 0 | 0 | 0 | 0 | 1 |
| 24 | 高嶺 | 34 | 12 | 0 | 0 | 0 | 34 |
| 25 | 寿恵野 | 22 | 8 | 0 | 0 | 0 | 22 |
| 26 | 畝部 | 14 | 5 | 0 | 0 | 0 | 14 |
| 27 | 堤 | 28 | 10 | 0 | 0 | 0 | 29 |
| 28 | 若園 | 26 | 10 | 0 | 0 | 0 | 26 |
| 29 | 竹村 | 27 | 10 | 0 | 0 | 0 | 27 |
| 30 | 駒場 | 18 | 7 | 0 | 0 | 0 | 18 |
| 31 | 大林 | 11 | 4 | 0 | 0 | 0 | 12 |
| 32 | 若林東 | 13 | 5 | 0 | 0 | 0 | 13 |
| 33 | 若林西 | 9 | 3 | 0 | 0 | 0 | 9 |
| 34 | 加納 | 6 | 2 | 0 | 0 | 0 | 6 |
| 35 | 青木 | 11 | 4 | 0 | 0 | 0 | 11 |
| 36 | 西広瀬 | 1 | 0 | 0 | 0 | 0 | 1 |
| 37 | 四郷 | 6 | 2 | 0 | 0 | 0 | 6 |
| 38 | 井上 | 8 | 3 | 0 | 0 | 0 | 8 |
| 39 | 大畑 | 2 | 1 | 0 | 0 | 0 | 2 |
| 40 | 伊保 | 5 | 2 | 0 | 0 | 0 | 6 |
| 41 | 東保見 | 1 | 0 | 0 | 0 | 0 | 1 |
| 42 | 浄水 | 3 | 1 | 0 | 0 | 0 | 3 |
| 43 | 西保見 | 1 | 0 | 0 | 0 | 0 | 1 |
| 44 | 浄水北 | 1 | 1 | 0 | 0 | 0 | 2 |
| 45 | 東広瀬 | 2 | 1 | 0 | 0 | 0 | 2 |
| 46 | 中金 | 1 | 0 | 0 | 0 | 0 | 1 |
| 47 | 上鷹見 | 1 | 0 | 0 | 0 | 0 | 1 |
| 48 | 幸海 | 1 | 0 | 0 | 0 | 0 | 1 |
| 49 | 岩倉 | 3 | 1 | 0 | 0 | 0 | 3 |
| 50 | 九久平 | 5 | 2 | 0 | 0 | 0 | 6 |
| 51 | 滝脇 | 1 | 1 | 0 | 0 | 0 | 2 |
| 52 | 豊松 | 3 | 1 | 0 | 0 | 0 | 3 |
| 53 | 飯野 | 4 | 2 | 0 | 0 | 0 | 4 |
| 54 | 石畳 | 1 | 0 | 0 | 0 | 0 | 1 |
| 55 | 御作 | 1 | 0 | 0 | 0 | 0 | 1 |
| 56 | 中山 | 3 | 1 | 0 | 0 | 0 | 3 |
| 57 | 道慈 | 1 | 0 | 0 | 0 | 0 | 1 |
| 58 | 本城 | 1 | 0 | 0 | 0 | 0 | 1 |
| 59 | 小原中部 | 1 | 0 | 0 | 0 | 0 | 1 |
| 60 | 足助 | 7 | 3 | 1 | 0 | 0 | 8 |
| 61 | 冷田 | 1 | 0 | 0 | 0 | 0 | 1 |
| 62 | 追分 | 1 | 0 | 0 | 0 | 0 | 1 |
| 63 | 佐切 | 1 | 0 | 0 | 0 | 0 | 1 |
| 64 | 則定 | 1 | 0 | 0 | 0 | 0 | 1 |
| 65 | 萩野 | 1 | 0 | 0 | 0 | 0 | 1 |
| 66 | 明和 | 1 | 0 | 0 | 0 | 0 | 1 |
| 67 | 新盛 | 1 | 0 | 0 | 0 | 0 | 1 |
| 68 | 大蔵 | 1 | 0 | 0 | 0 | 0 | 1 |
| 69 | 御蔵 | 1 | 0 | 0 | 0 | 0 | 1 |
| 70 | 花山 | 2 | 1 | 0 | 0 | 0 | 2 |
| 71 | 大沼 | 2 | 1 | 0 | 0 | 0 | 3 |
| 72 | 巴ヶ丘 | 5 | 2 | 0 | 0 | 0 | 5 |
| 73 | 小渡 | 3 | 1 | 0 | 0 | 0 | 3 |
| 74 | 敷島 | 2 | 1 | 0 | 0 | 0 | 2 |
| 75 | 稲武 | 7 | 2 | 0 | 0 | 0 | 7 |
| 市計 | | 481 | 176 | 5 | 4 | 3 | 492 |

※四捨五入の関係で合計値が合わない場合がある

## ２）中学校区別

表　死者数（過去地震最大モデル、冬深夜発災）

| 中学校番号 | 中学校名 | 建物倒壊等 | （うち屋内収容物移動・転倒、屋内落下物） | 急傾斜地崩壊等 | 火災 | ブロック塀・自動販売機の転倒、屋外落下物 | 合計 |
|---|---|---|---|---|---|---|---|
| 101 | 崇化館 | 1 | 0 | 0 | 0 | 0 | 1 |
| 102 | 朝日丘 | 2 | 1 | 0 | 0 | 0 | 2 |
| 103 | 豊南 | 1 | 0 | 0 | 0 | 0 | 1 |
| 104 | 竜神 | 3 | 1 | 0 | 0 | 0 | 3 |
| 105 | 梅坪台 | 0 | 0 | 0 | 0 | 0 | 0 |
| 106 | 逢妻 | 1 | 0 | 0 | 0 | 0 | 2 |
| 107 | 高橋 | 0 | 0 | 0 | 0 | 0 | 1 |
| 108 | 益富 | 0 | 0 | 0 | 0 | 0 | 0 |
| 109 | 美里 | 0 | 0 | 0 | 0 | 0 | 0 |
| 110 | 末野原 | 2 | 1 | 0 | 0 | 0 | 2 |
| 111 | 上郷 | 3 | 1 | 0 | 0 | 0 | 3 |
| 112 | 前林 | 3 | 1 | 0 | 0 | 0 | 3 |
| 113 | 高岡 | 2 | 0 | 0 | 0 | 0 | 2 |
| 114 | 若園 | 2 | 0 | 0 | 0 | 0 | 2 |
| 115 | 猿投 | 0 | 0 | 0 | 0 | 0 | 0 |
| 116 | 井郷 | 0 | 0 | 0 | 0 | 0 | 0 |
| 117 | 猿投台 | 0 | 0 | 0 | 0 | 0 | 0 |
| 118 | 保見 | 0 | 0 | 0 | 0 | 0 | 0 |
| 119 | 石野 | 0 | 0 | 0 | 0 | 0 | 0 |
| 120 | 松平 | 0 | 0 | 1 | 0 | 0 | 2 |
| 121 | 藤岡 | 0 | 0 | 0 | 0 | 0 | 0 |
| 122 | 藤岡南 | 0 | 0 | 0 | 0 | 0 | 0 |
| 123 | 小原 | 0 | 0 | 0 | 0 | 0 | 0 |
| 124 | 足助 | 0 | 0 | 2 | 0 | 0 | 3 |
| 125 | 下山 | 0 | 0 | 1 | 0 | 0 | 1 |
| 126 | 旭 | 0 | 0 | 0 | 0 | 0 | 0 |
| 127 | 稲武 | 0 | 0 | 0 | 0 | 0 | 0 |
| 市計 | | 23 | 7 | 7 | 1 | 0 | 31 |

※四捨五入の関係で合計値が合わない場合がある

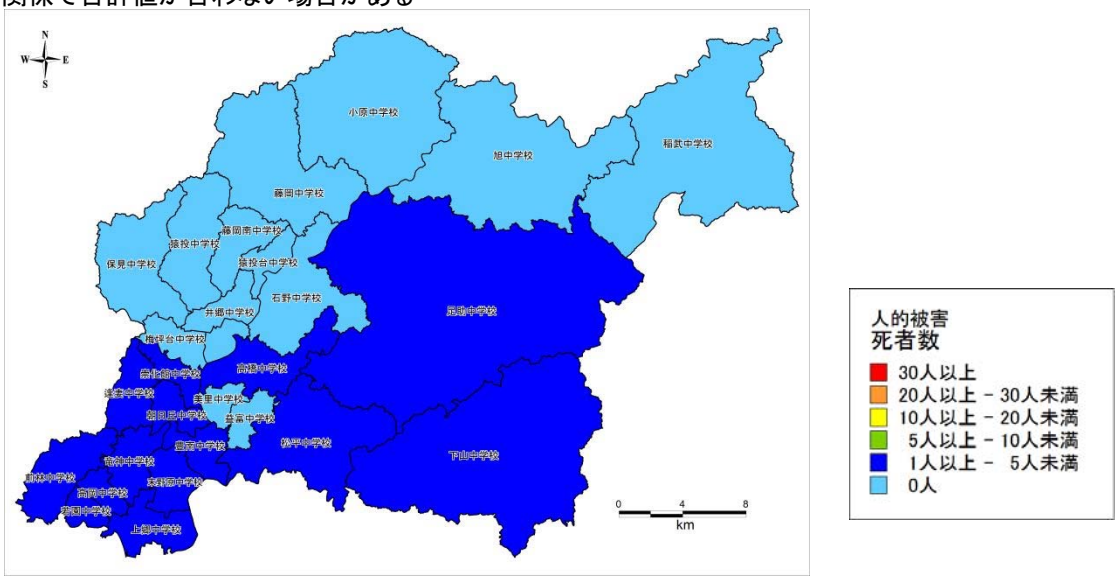


死者数図（過去地震最大モデル）

表　重傷者数（過去地震最大モデル、冬深夜発災）

| 中学校番号 | 中学校名 | 建物倒壊等 | （うち屋内収容物移動・転倒、屋内落下物） | 急傾斜地崩壊等 | 火災 | ブロック塀・自動販売機の転倒、屋外落下物 | 合計 |
|---|---|---|---|---|---|---|---|
| 101 | 崇化館 | 3 | 3 | 0 | 0 | 0 | 3 |
| 102 | 朝日丘 | 4 | 4 | 0 | 0 | 0 | 4 |
| 103 | 豊南 | 3 | 3 | 0 | 0 | 0 | 3 |
| 104 | 竜神 | 6 | 5 | 0 | 0 | 0 | 6 |
| 105 | 梅坪台 | 1 | 1 | 0 | 0 | 0 | 1 |
| 106 | 逢妻 | 3 | 3 | 0 | 0 | 0 | 3 |
| 107 | 高橋 | 1 | 1 | 0 | 0 | 0 | 1 |
| 108 | 益富 | 0 | 0 | 0 | 0 | 0 | 1 |
| 109 | 美里 | 1 | 1 | 0 | 0 | 0 | 1 |
| 110 | 末野原 | 5 | 4 | 0 | 0 | 0 | 5 |
| 111 | 上郷 | 6 | 6 | 0 | 0 | 0 | 6 |
| 112 | 前林 | 6 | 6 | 0 | 0 | 0 | 6 |
| 113 | 高岡 | 3 | 3 | 0 | 0 | 0 | 3 |
| 114 | 若園 | 3 | 3 | 0 | 0 | 0 | 3 |
| 115 | 猿投 | 0 | 0 | 0 | 0 | 0 | 1 |
| 116 | 井郷 | 1 | 1 | 0 | 0 | 0 | 1 |
| 117 | 猿投台 | 1 | 1 | 0 | 0 | 0 | 1 |
| 118 | 保見 | 0 | 0 | 0 | 0 | 0 | 1 |
| 119 | 石野 | 0 | 0 | 0 | 0 | 0 | 0 |
| 120 | 松平 | 1 | 1 | 1 | 0 | 0 | 1 |
| 121 | 藤岡 | 0 | 0 | 0 | 0 | 0 | 0 |
| 122 | 藤岡南 | 0 | 0 | 0 | 0 | 0 | 0 |
| 123 | 小原 | 0 | 0 | 0 | 0 | 0 | 0 |
| 124 | 足助 | 0 | 0 | 2 | 0 | 0 | 2 |
| 125 | 下山 | 0 | 0 | 0 | 0 | 0 | 1 |
| 126 | 旭 | 0 | 0 | 0 | 0 | 0 | 0 |
| 127 | 稲武 | 0 | 0 | 0 | 0 | 0 | 0 |
| 市計 | | 51 | 46 | 5 | 0 | 0 | 56 |

※四捨五入の関係で合計値が合わない場合がある

表　軽傷者数（過去地震最大モデル、冬深夜発災）

| 中学校番号 | 中学校名 | 建物倒壊等 | （うち屋内収容物移動・転倒、屋内落下物） | 急傾斜地崩壊等 | 火災 | ブロック塀・自動販売機の転倒、屋外落下物 | 合計 |
|---|---|---|---|---|---|---|---|
| 101 | 崇化館 | 34 | 10 | 0 | 0 | 0 | 34 |
| 102 | 朝日丘 | 50 | 15 | 0 | 0 | 0 | 50 |
| 103 | 豊南 | 36 | 11 | 0 | 0 | 0 | 36 |
| 104 | 竜神 | 69 | 20 | 0 | 0 | 0 | 69 |
| 105 | 梅坪台 | 13 | 4 | 0 | 0 | 0 | 13 |
| 106 | 逢妻 | 43 | 13 | 0 | 0 | 0 | 43 |
| 107 | 高橋 | 21 | 6 | 0 | 0 | 0 | 22 |
| 108 | 益富 | 10 | 3 | 0 | 0 | 0 | 10 |
| 109 | 美里 | 16 | 5 | 0 | 0 | 0 | 16 |
| 110 | 末野原 | 53 | 15 | 0 | 0 | 0 | 53 |
| 111 | 上郷 | 84 | 25 | 0 | 0 | 0 | 84 |
| 112 | 前林 | 82 | 24 | 0 | 0 | 0 | 82 |
| 113 | 高岡 | 38 | 11 | 0 | 0 | 0 | 38 |
| 114 | 若園 | 46 | 13 | 0 | 0 | 0 | 46 |
| 115 | 猿投 | 13 | 4 | 0 | 0 | 0 | 13 |
| 116 | 井郷 | 18 | 5 | 0 | 0 | 0 | 18 |
| 117 | 猿投台 | 18 | 5 | 0 | 0 | 0 | 18 |
| 118 | 保見 | 14 | 4 | 0 | 0 | 0 | 14 |
| 119 | 石野 | 7 | 2 | 0 | 0 | 0 | 7 |
| 120 | 松平 | 21 | 6 | 1 | 0 | 0 | 22 |
| 121 | 藤岡 | 7 | 2 | 0 | 0 | 0 | 7 |
| 122 | 藤岡南 | 5 | 2 | 0 | 0 | 0 | 5 |
| 123 | 小原 | 5 | 1 | 0 | 0 | 0 | 5 |
| 124 | 足助 | 25 | 7 | 2 | 0 | 0 | 26 |
| 125 | 下山 | 14 | 4 | 0 | 0 | 0 | 14 |
| 126 | 旭 | 8 | 2 | 0 | 0 | 0 | 8 |
| 127 | 稲武 | 10 | 3 | 0 | 0 | 0 | 10 |
| 市計 | | 759 | 223 | 5 | 1 | 0 | 764 |

※四捨五入の関係で合計値が合わない場合がある

表　死者数（過去地震最大モデル、夏昼発災）

| 中学校番号 | 中学校名 | 建物倒壊等 | （うち屋内収容物移動・転倒、屋内落下物） | 急傾斜地崩壊等 | 火災 | ブロック塀・自動販売機の転倒、屋外落下物 | 合計 |
|---|---|---|---|---|---|---|---|
| 101 | 崇化館 | 1 | 0 | 0 | 0 | 0 | 1 |
| 102 | 朝日丘 | 1 | 0 | 0 | 0 | 0 | 1 |
| 103 | 豊南 | 1 | 0 | 0 | 0 | 0 | 1 |
| 104 | 竜神 | 1 | 0 | 0 | 0 | 0 | 1 |
| 105 | 梅坪台 | 0 | 0 | 0 | 0 | 0 | 0 |
| 106 | 逢妻 | 1 | 0 | 0 | 0 | 0 | 1 |
| 107 | 高橋 | 0 | 0 | 0 | 0 | 0 | 1 |
| 108 | 益富 | 0 | 0 | 0 | 0 | 0 | 0 |
| 109 | 美里 | 0 | 0 | 0 | 0 | 0 | 0 |
| 110 | 末野原 | 1 | 0 | 0 | 0 | 0 | 1 |
| 111 | 上郷 | 1 | 0 | 0 | 0 | 0 | 1 |
| 112 | 前林 | 1 | 0 | 0 | 0 | 0 | 1 |
| 113 | 高岡 | 1 | 0 | 0 | 0 | 0 | 1 |
| 114 | 若園 | 1 | 0 | 0 | 0 | 0 | 1 |
| 115 | 猿投 | 0 | 0 | 0 | 0 | 0 | 0 |
| 116 | 井郷 | 0 | 0 | 0 | 0 | 0 | 0 |
| 117 | 猿投台 | 0 | 0 | 0 | 0 | 0 | 0 |
| 118 | 保見 | 0 | 0 | 0 | 0 | 0 | 0 |
| 119 | 石野 | 0 | 0 | 0 | 0 | 0 | 0 |
| 120 | 松平 | 0 | 0 | 1 | 0 | 0 | 2 |
| 121 | 藤岡 | 0 | 0 | 0 | 0 | 0 | 0 |
| 122 | 藤岡南 | 0 | 0 | 0 | 0 | 0 | 0 |
| 123 | 小原 | 0 | 0 | 0 | 0 | 0 | 0 |
| 124 | 足助 | 0 | 0 | 3 | 0 | 0 | 3 |
| 125 | 下山 | 0 | 0 | 1 | 0 | 0 | 1 |
| 126 | 旭 | 0 | 0 | 0 | 0 | 0 | 0 |
| 127 | 稲武 | 0 | 0 | 0 | 0 | 0 | 0 |
| 市計 | | 12 | 3 | 8 | 0 | 0 | 20 |

※四捨五入の関係で合計値が合わない場合がある

表　重傷者数（過去地震最大モデル、夏昼発災）

| 中学校番号 | 中学校名 | 建物倒壊等 | （うち屋内収容物移動・転倒、屋内落下物） | 急傾斜地崩壊等 | 火災 | ブロック塀・自動販売機の転倒、屋外落下物 | 合計 |
|---|---|---|---|---|---|---|---|
| 101 | 崇化館 | 7 | 3 | 0 | 0 | 0 | 7 |
| 102 | 朝日丘 | 8 | 3 | 0 | 0 | 0 | 8 |
| 103 | 豊南 | 7 | 3 | 0 | 0 | 0 | 7 |
| 104 | 竜神 | 10 | 4 | 0 | 0 | 0 | 10 |
| 105 | 梅坪台 | 3 | 1 | 0 | 0 | 0 | 3 |
| 106 | 逢妻 | 7 | 3 | 0 | 0 | 0 | 7 |
| 107 | 高橋 | 2 | 1 | 0 | 0 | 0 | 2 |
| 108 | 益富 | 1 | 0 | 0 | 0 | 0 | 1 |
| 109 | 美里 | 2 | 1 | 0 | 0 | 0 | 2 |
| 110 | 末野原 | 8 | 3 | 0 | 0 | 0 | 8 |
| 111 | 上郷 | 8 | 3 | 0 | 0 | 0 | 8 |
| 112 | 前林 | 10 | 4 | 0 | 0 | 0 | 10 |
| 113 | 高岡 | 5 | 2 | 0 | 0 | 0 | 5 |
| 114 | 若園 | 4 | 2 | 0 | 0 | 0 | 4 |
| 115 | 猿投 | 1 | 0 | 0 | 0 | 0 | 1 |
| 116 | 井郷 | 2 | 1 | 0 | 0 | 0 | 2 |
| 117 | 猿投台 | 2 | 1 | 0 | 0 | 0 | 2 |
| 118 | 保見 | 1 | 0 | 0 | 0 | 0 | 1 |
| 119 | 石野 | 0 | 0 | 0 | 0 | 0 | 0 |
| 120 | 松平 | 1 | 0 | 1 | 0 | 0 | 2 |
| 121 | 藤岡 | 0 | 0 | 0 | 0 | 0 | 0 |
| 122 | 藤岡南 | 0 | 0 | 0 | 0 | 0 | 0 |
| 123 | 小原 | 0 | 0 | 0 | 0 | 0 | 0 |
| 124 | 足助 | 1 | 0 | 2 | 0 | 0 | 3 |
| 125 | 下山 | 1 | 0 | 0 | 0 | 0 | 1 |
| 126 | 旭 | 0 | 0 | 0 | 0 | 0 | 0 |
| 127 | 稲武 | 0 | 0 | 0 | 0 | 0 | 1 |
| 市計 | | 90 | 36 | 5 | 0 | 1 | 96 |

※四捨五入の関係で合計値が合わない場合がある

表　軽傷者数（過去地震最大モデル、夏昼発災）

| 中学校番号 | 中学校名 | 建物倒壊等 | （うち屋内収容物移動・転倒、屋内落下物） | 急傾斜地崩壊等 | 火災 | ブロック塀・自動販売機の転倒、屋外落下物 | 合計 |
|---|---|---|---|---|---|---|---|
| 101 | 崇化館 | 29 | 12 | 0 | 0 | 0 | 29 |
| 102 | 朝日丘 | 30 | 13 | 0 | 0 | 0 | 30 |
| 103 | 豊南 | 26 | 11 | 0 | 0 | 0 | 26 |
| 104 | 竜神 | 35 | 15 | 0 | 0 | 0 | 35 |
| 105 | 梅坪台 | 14 | 6 | 0 | 0 | 0 | 15 |
| 106 | 逢妻 | 26 | 11 | 0 | 0 | 0 | 27 |
| 107 | 高橋 | 14 | 6 | 0 | 0 | 0 | 14 |
| 108 | 益富 | 7 | 3 | 0 | 0 | 0 | 8 |
| 109 | 美里 | 12 | 5 | 0 | 0 | 0 | 12 |
| 110 | 末野原 | 31 | 13 | 0 | 0 | 0 | 31 |
| 111 | 上郷 | 33 | 14 | 0 | 0 | 0 | 33 |
| 112 | 前林 | 33 | 14 | 0 | 0 | 0 | 33 |
| 113 | 高岡 | 17 | 7 | 0 | 0 | 0 | 17 |
| 114 | 若園 | 17 | 7 | 0 | 0 | 0 | 17 |
| 115 | 猿投 | 8 | 3 | 0 | 0 | 0 | 8 |
| 116 | 井郷 | 10 | 4 | 0 | 0 | 0 | 10 |
| 117 | 猿投台 | 10 | 4 | 0 | 0 | 0 | 10 |
| 118 | 保見 | 8 | 4 | 0 | 0 | 0 | 8 |
| 119 | 石野 | 3 | 1 | 0 | 0 | 0 | 3 |
| 120 | 松平 | 9 | 4 | 1 | 0 | 0 | 10 |
| 121 | 藤岡 | 6 | 3 | 0 | 0 | 0 | 6 |
| 122 | 藤岡南 | 5 | 2 | 0 | 0 | 0 | 5 |
| 123 | 小原 | 3 | 1 | 0 | 0 | 0 | 3 |
| 124 | 足助 | 11 | 5 | 2 | 0 | 0 | 12 |
| 125 | 下山 | 6 | 3 | 0 | 0 | 0 | 6 |
| 126 | 旭 | 4 | 2 | 0 | 0 | 0 | 4 |
| 127 | 稲武 | 5 | 2 | 0 | 0 | 0 | 5 |
| 市計 | | 411 | 177 | 5 | 1 | 2 | 418 |

※四捨五入の関係で合計値が合わない場合がある

表　死者数（過去地震最大モデル、冬夕発災）

| 中学校番号 | 中学校名 | 建物倒壊等 | （うち屋内収容物移動・転倒、屋内落下物） | 急傾斜地崩壊等 | 火災 | ブロック塀・自動販売機の転倒、屋外落下物 | 合計 |
|---|---|---|---|---|---|---|---|
| 101 | 崇化館 | 1 | 0 | 0 | 0 | 0 | 1 |
| 102 | 朝日丘 | 1 | 0 | 0 | 0 | 0 | 2 |
| 103 | 豊南 | 1 | 0 | 0 | 0 | 0 | 1 |
| 104 | 竜神 | 2 | 0 | 0 | 0 | 0 | 2 |
| 105 | 梅坪台 | 0 | 0 | 0 | 0 | 0 | 0 |
| 106 | 逢妻 | 1 | 0 | 0 | 0 | 0 | 1 |
| 107 | 高橋 | 0 | 0 | 0 | 0 | 0 | 1 |
| 108 | 益富 | 0 | 0 | 0 | 0 | 0 | 0 |
| 109 | 美里 | 0 | 0 | 0 | 0 | 0 | 0 |
| 110 | 末野原 | 2 | 0 | 0 | 0 | 0 | 2 |
| 111 | 上郷 | 2 | 1 | 0 | 0 | 0 | 3 |
| 112 | 前林 | 2 | 1 | 0 | 0 | 0 | 2 |
| 113 | 高岡 | 1 | 0 | 0 | 0 | 0 | 1 |
| 114 | 若園 | 1 | 0 | 0 | 0 | 0 | 1 |
| 115 | 猿投 | 0 | 0 | 0 | 0 | 0 | 0 |
| 116 | 井郷 | 0 | 0 | 0 | 0 | 0 | 0 |
| 117 | 猿投台 | 0 | 0 | 0 | 0 | 0 | 0 |
| 118 | 保見 | 0 | 0 | 0 | 0 | 0 | 0 |
| 119 | 石野 | 0 | 0 | 0 | 0 | 0 | 0 |
| 120 | 松平 | 0 | 0 | 1 | 0 | 0 | 2 |
| 121 | 藤岡 | 0 | 0 | 0 | 0 | 0 | 0 |
| 122 | 藤岡南 | 0 | 0 | 0 | 0 | 0 | 0 |
| 123 | 小原 | 0 | 0 | 0 | 0 | 0 | 0 |
| 124 | 足助 | 0 | 0 | 2 | 0 | 0 | 3 |
| 125 | 下山 | 0 | 0 | 1 | 0 | 0 | 1 |
| 126 | 旭 | 0 | 0 | 0 | 0 | 0 | 0 |
| 127 | 稲武 | 0 | 0 | 0 | 0 | 0 | 0 |
| 市計 | | 17 | 4 | 7 | 3 | 0 | 27 |

※四捨五入の関係で合計値が合わない場合がある

表　重傷者数（過去地震最大モデル、冬夕発災）

| 中学校番号 | 中学校名 | 建物倒壊等 | （うち屋内収容物移動・転倒、屋内落下物） | 急傾斜地崩壊等 | 火災 | ブロック塀・自動販売機の転倒、屋外落下物 | 合計 |
|---|---|---|---|---|---|---|---|
| 101 | 崇化館 | 5 | 2 | 0 | 0 | 0 | 5 |
| 102 | 朝日丘 | 5 | 2 | 0 | 0 | 0 | 6 |
| 103 | 豊南 | 4 | 1 | 0 | 0 | 0 | 5 |
| 104 | 竜神 | 7 | 2 | 0 | 0 | 0 | 7 |
| 105 | 梅坪台 | 2 | 1 | 0 | 0 | 0 | 2 |
| 106 | 逢妻 | 4 | 1 | 0 | 0 | 0 | 5 |
| 107 | 高橋 | 1 | 0 | 0 | 0 | 0 | 1 |
| 108 | 益富 | 0 | 0 | 0 | 0 | 0 | 1 |
| 109 | 美里 | 1 | 0 | 0 | 0 | 0 | 1 |
| 110 | 末野原 | 5 | 2 | 0 | 0 | 0 | 6 |
| 111 | 上郷 | 6 | 2 | 0 | 0 | 0 | 6 |
| 112 | 前林 | 6 | 2 | 0 | 0 | 0 | 7 |
| 113 | 高岡 | 3 | 1 | 0 | 0 | 0 | 3 |
| 114 | 若園 | 3 | 1 | 0 | 0 | 0 | 3 |
| 115 | 猿投 | 1 | 0 | 0 | 0 | 0 | 1 |
| 116 | 井郷 | 1 | 0 | 0 | 0 | 0 | 1 |
| 117 | 猿投台 | 1 | 0 | 0 | 0 | 0 | 1 |
| 118 | 保見 | 1 | 0 | 0 | 0 | 0 | 1 |
| 119 | 石野 | 0 | 0 | 0 | 0 | 0 | 0 |
| 120 | 松平 | 1 | 0 | 1 | 0 | 0 | 2 |
| 121 | 藤岡 | 0 | 0 | 0 | 0 | 0 | 0 |
| 122 | 藤岡南 | 0 | 0 | 0 | 0 | 0 | 0 |
| 123 | 小原 | 0 | 0 | 0 | 0 | 0 | 0 |
| 124 | 足助 | 0 | 0 | 1 | 0 | 0 | 2 |
| 125 | 下山 | 0 | 0 | 0 | 0 | 0 | 1 |
| 126 | 旭 | 0 | 0 | 0 | 0 | 0 | 0 |
| 127 | 稲武 | 0 | 0 | 0 | 0 | 0 | 0 |
| 市計 | | 58 | 19 | 5 | 1 | 2 | 66 |

※四捨五入の関係で合計値が合わない場合がある

表　軽傷者数（過去地震最大モデル、冬夕発災）

| 中学校番号 | 中学校名 | 建物倒壊等 | （うち屋内収容物移動・転倒、屋内落下物） | 急傾斜地崩壊等 | 火災 | ブロック塀・自動販売機の転倒、屋外落下物 | 合計 |
|---|---|---|---|---|---|---|---|
| 101 | 崇化館 | 25 | 9 | 0 | 0 | 0 | 26 |
| 102 | 朝日丘 | 32 | 12 | 0 | 0 | 0 | 32 |
| 103 | 豊南 | 25 | 9 | 0 | 0 | 0 | 25 |
| 104 | 竜神 | 42 | 16 | 0 | 0 | 0 | 43 |
| 105 | 梅坪台 | 11 | 4 | 0 | 0 | 0 | 12 |
| 106 | 逢妻 | 28 | 10 | 0 | 0 | 0 | 28 |
| 107 | 高橋 | 14 | 5 | 0 | 0 | 0 | 15 |
| 108 | 益富 | 7 | 3 | 0 | 0 | 0 | 7 |
| 109 | 美里 | 11 | 4 | 0 | 0 | 0 | 11 |
| 110 | 末野原 | 34 | 13 | 0 | 0 | 0 | 35 |
| 111 | 上郷 | 48 | 18 | 0 | 0 | 0 | 49 |
| 112 | 前林 | 46 | 17 | 0 | 0 | 0 | 47 |
| 113 | 高岡 | 22 | 8 | 0 | 0 | 0 | 22 |
| 114 | 若園 | 26 | 10 | 0 | 0 | 0 | 26 |
| 115 | 猿投 | 9 | 3 | 0 | 0 | 0 | 9 |
| 116 | 井郷 | 12 | 4 | 0 | 0 | 0 | 12 |
| 117 | 猿投台 | 11 | 4 | 0 | 0 | 0 | 12 |
| 118 | 保見 | 9 | 3 | 0 | 0 | 0 | 10 |
| 119 | 石野 | 4 | 2 | 0 | 0 | 0 | 5 |
| 120 | 松平 | 13 | 5 | 1 | 0 | 0 | 14 |
| 121 | 藤岡 | 5 | 2 | 0 | 0 | 0 | 5 |
| 122 | 藤岡南 | 4 | 2 | 0 | 0 | 0 | 4 |
| 123 | 小原 | 3 | 1 | 0 | 0 | 0 | 4 |
| 124 | 足助 | 16 | 6 | 1 | 0 | 0 | 17 |
| 125 | 下山 | 9 | 3 | 0 | 0 | 0 | 9 |
| 126 | 旭 | 5 | 2 | 0 | 0 | 0 | 5 |
| 127 | 稲武 | 7 | 2 | 0 | 0 | 0 | 7 |
| 市計 | | 481 | 176 | 5 | 4 | 3 | 492 |

※四捨五入の関係で合計値が合わない場合がある

## ３）支所別

表　死者数（過去地震最大モデル、冬深夜発災）

| 支所名 | 建物倒壊等 | （うち屋内収容物移動・転倒、屋内落下物） | 急傾斜地崩壊等 | 火災 | ブロック塀・自動販売機の転倒、屋外落下物 | 合計 |
|---|---|---|---|---|---|---|
| 旭支所 | 0 | 0 | 0 | 0 | 0 | 0 |
| 足助支所 | 0 | 0 | 2 | 0 | 0 | 3 |
| 稲武支所 | 0 | 0 | 0 | 0 | 0 | 0 |
| 小原支所 | 0 | 0 | 0 | 0 | 0 | 0 |
| 上郷支所 | 6 | 2 | 0 | 0 | 0 | 6 |
| 挙母支所 | 6 | 2 | 0 | 0 | 0 | 7 |
| 猿投支所 | 1 | 0 | 1 | 0 | 0 | 2 |
| 下山支所 | 0 | 0 | 1 | 0 | 0 | 1 |
| 高岡支所 | 9 | 3 | 0 | 0 | 0 | 9 |
| 高橋支所 | 1 | 0 | 1 | 0 | 0 | 2 |
| 藤岡支所 | 0 | 0 | 0 | 0 | 0 | 0 |
| 松平支所 | 0 | 0 | 1 | 0 | 0 | 2 |
| 市計 | 23 | 7 | 7 | 1 | 0 | 31 |

※四捨五入の関係で合計値が合わない場合がある

表　重傷者数（過去地震最大モデル、冬深夜発災）

| 支所名 | 建物倒壊等 | （うち屋内収容物移動・転倒、屋内落下物） | 急傾斜地崩壊等 | 火災 | ブロック塀・自動販売機の転倒、屋外落下物 | 合計 |
|---|---|---|---|---|---|---|
| 旭支所 | 0 | 0 | 0 | 0 | 0 | 0 |
| 足助支所 | 0 | 0 | 2 | 0 | 0 | 2 |
| 稲武支所 | 0 | 0 | 0 | 0 | 0 | 0 |
| 小原支所 | 0 | 0 | 0 | 0 | 0 | 0 |
| 上郷支所 | 11 | 10 | 0 | 0 | 0 | 11 |
| 挙母支所 | 15 | 14 | 0 | 0 | 0 | 16 |
| 猿投支所 | 3 | 2 | 0 | 0 | 0 | 3 |
| 下山支所 | 0 | 0 | 0 | 0 | 0 | 1 |
| 高岡支所 | 18 | 16 | 0 | 0 | 0 | 18 |
| 高橋支所 | 2 | 2 | 0 | 0 | 0 | 2 |
| 藤岡支所 | 0 | 0 | 0 | 0 | 0 | 0 |
| 松平支所 | 1 | 1 | 1 | 0 | 0 | 1 |
| 市計 | 51 | 46 | 5 | 0 | 0 | 56 |

※四捨五入の関係で合計値が合わない場合がある

表　軽傷者数（過去地震最大モデル、冬深夜発災）

| 支所名 | 建物倒壊等 | （うち屋内収容物移動・転倒、屋内落下物） | 急傾斜地崩壊等 | 火災 | ブロック塀・自動販売機の転倒、屋外落下物 | 合計 |
|---|---|---|---|---|---|---|
| 旭支所 | 8 | 2 | 0 | 0 | 0 | 8 |
| 足助支所 | 25 | 7 | 2 | 0 | 0 | 26 |
| 稲武支所 | 10 | 3 | 0 | 0 | 0 | 10 |
| 小原支所 | 5 | 1 | 0 | 0 | 0 | 5 |
| 上郷支所 | 137 | 40 | 0 | 0 | 0 | 137 |
| 挙母支所 | 175 | 51 | 0 | 0 | 0 | 175 |
| 猿投支所 | 70 | 21 | 0 | 0 | 0 | 70 |
| 下山支所 | 14 | 4 | 0 | 0 | 0 | 14 |
| 高岡支所 | 235 | 69 | 0 | 0 | 0 | 235 |
| 高橋支所 | 47 | 14 | 0 | 0 | 0 | 47 |
| 藤岡支所 | 13 | 4 | 0 | 0 | 0 | 13 |
| 松平支所 | 21 | 6 | 1 | 0 | 0 | 22 |
| 市計 | 759 | 223 | 5 | 1 | 0 | 764 |

※四捨五入の関係で合計値が合わない場合がある

表　死者数（過去地震最大モデル、夏昼発災）

| 支所名 | 建物倒壊等 | （うち屋内収容物移動・転倒、屋内落下物） | 急傾斜地崩壊等 | 火災 | ブロック塀・自動販売機の転倒、屋外落下物 | 合計 |
|---|---|---|---|---|---|---|
| 旭支所 | 0 | 0 | 0 | 0 | 0 | 0 |
| 足助支所 | 0 | 0 | 3 | 0 | 0 | 3 |
| 稲武支所 | 0 | 0 | 0 | 0 | 0 | 0 |
| 小原支所 | 0 | 0 | 0 | 0 | 0 | 0 |
| 上郷支所 | 3 | 1 | 0 | 0 | 0 | 3 |
| 挙母支所 | 4 | 1 | 0 | 0 | 0 | 4 |
| 猿投支所 | 0 | 0 | 1 | 0 | 0 | 1 |
| 下山支所 | 0 | 0 | 1 | 0 | 0 | 1 |
| 高岡支所 | 4 | 1 | 0 | 0 | 0 | 4 |
| 高橋支所 | 0 | 0 | 1 | 0 | 0 | 1 |
| 藤岡支所 | 0 | 0 | 0 | 0 | 0 | 0 |
| 松平支所 | 0 | 0 | 1 | 0 | 0 | 2 |
| 市計 | 12 | 3 | 8 | 0 | 0 | 20 |

※四捨五入の関係で合計値が合わない場合がある

表　重傷者数（過去地震最大モデル、夏昼発災）

| 支所名 | 建物倒壊等 | （うち屋内収容物移動・転倒、屋内落下物） | 急傾斜地崩壊等 | 火災 | ブロック塀・自動販売機の転倒、屋外落下物 | 合計 |
|---|---|---|---|---|---|---|
| 旭支所 | 0 | 0 | 0 | 0 | 0 | 0 |
| 足助支所 | 1 | 0 | 2 | 0 | 0 | 3 |
| 稲武支所 | 0 | 0 | 0 | 0 | 0 | 1 |
| 小原支所 | 0 | 0 | 0 | 0 | 0 | 0 |
| 上郷支所 | 15 | 6 | 0 | 0 | 0 | 16 |
| 挙母支所 | 32 | 13 | 0 | 0 | 0 | 33 |
| 猿投支所 | 6 | 2 | 0 | 0 | 0 | 6 |
| 下山支所 | 1 | 0 | 0 | 0 | 0 | 1 |
| 高岡支所 | 28 | 11 | 0 | 0 | 0 | 28 |
| 高橋支所 | 4 | 2 | 0 | 0 | 0 | 5 |
| 藤岡支所 | 1 | 0 | 0 | 0 | 0 | 1 |
| 松平支所 | 1 | 0 | 1 | 0 | 0 | 2 |
| 市計 | 90 | 36 | 5 | 0 | 1 | 96 |

※四捨五入の関係で合計値が合わない場合がある

表　軽傷者数（過去地震最大モデル、夏昼発災）

| 支所名 | 建物倒壊等 | （うち屋内収容物移動・転倒、屋内落下物） | 急傾斜地崩壊等 | 火災 | ブロック塀・自動販売機の転倒、屋外落下物 | 合計 |
|---|---|---|---|---|---|---|
| 旭支所 | 4 | 2 | 0 | 0 | 0 | 4 |
| 足助支所 | 11 | 5 | 2 | 0 | 0 | 12 |
| 稲武支所 | 5 | 2 | 0 | 0 | 0 | 5 |
| 小原支所 | 3 | 1 | 0 | 0 | 0 | 3 |
| 上郷支所 | 63 | 27 | 0 | 0 | 0 | 64 |
| 挙母支所 | 125 | 54 | 0 | 0 | 1 | 126 |
| 猿投支所 | 39 | 17 | 0 | 0 | 0 | 40 |
| 下山支所 | 6 | 3 | 0 | 0 | 0 | 6 |
| 高岡支所 | 102 | 44 | 0 | 0 | 1 | 103 |
| 高橋支所 | 33 | 14 | 0 | 0 | 0 | 34 |
| 藤岡支所 | 11 | 5 | 0 | 0 | 0 | 11 |
| 松平支所 | 9 | 4 | 1 | 0 | 0 | 10 |
| 市計 | 411 | 177 | 5 | 1 | 2 | 418 |

※四捨五入の関係で合計値が合わない場合がある

## 表　死者数（過去地震最大モデル、冬夕方発災）

| 支所名 | 建物倒壊等 | （うち屋内収容物移動・転倒、屋内落下物） | 急傾斜地崩壊等 | 火災 | ブロック塀・自動販売機の転倒、屋外落下物 | 合計 |
|---|---|---|---|---|---|---|
| 旭支所 | 0 | 0 | 0 | 0 | 0 | 0 |
| 足助支所 | 0 | 0 | 2 | 0 | 0 | 3 |
| 稲武支所 | 0 | 0 | 0 | 0 | 0 | 0 |
| 小原支所 | 0 | 0 | 0 | 0 | 0 | 0 |
| 上郷支所 | 4 | 1 | 0 | 1 | 0 | 5 |
| 挙母支所 | 5 | 1 | 0 | 1 | 0 | 6 |
| 猿投支所 | 1 | 0 | 1 | 0 | 0 | 2 |
| 下山支所 | 0 | 0 | 1 | 0 | 0 | 1 |
| 高岡支所 | 6 | 2 | 0 | 1 | 0 | 7 |
| 高橋支所 | 1 | 0 | 1 | 0 | 0 | 1 |
| 藤岡支所 | 0 | 0 | 0 | 0 | 0 | 0 |
| 松平支所 | 0 | 0 | 1 | 0 | 0 | 2 |
| 市計 | 17 | 4 | 7 | 3 | 0 | 27 |

※四捨五入の関係で合計値が合わない場合がある

## 表　重傷者数（過去地震最大モデル、冬夕方発災）

| 支所名 | 建物倒壊等 | （うち屋内収容物移動・転倒、屋内落下物） | 急傾斜地崩壊等 | 火災 | ブロック塀・自動販売機の転倒、屋外落下物 | 合計 |
|---|---|---|---|---|---|---|
| 旭支所 | 0 | 0 | 0 | 0 | 0 | 0 |
| 足助支所 | 0 | 0 | 1 | 0 | 0 | 2 |
| 稲武支所 | 0 | 0 | 0 | 0 | 0 | 0 |
| 小原支所 | 0 | 0 | 0 | 0 | 0 | 0 |
| 上郷支所 | 11 | 4 | 0 | 0 | 0 | 11 |
| 挙母支所 | 21 | 7 | 0 | 1 | 1 | 22 |
| 猿投支所 | 3 | 1 | 0 | 0 | 0 | 4 |
| 下山支所 | 0 | 0 | 0 | 0 | 0 | 1 |
| 高岡支所 | 19 | 6 | 0 | 0 | 1 | 20 |
| 高橋支所 | 3 | 1 | 0 | 0 | 0 | 3 |
| 藤岡支所 | 0 | 0 | 0 | 0 | 0 | 0 |
| 松平支所 | 1 | 0 | 1 | 0 | 0 | 2 |
| 市計 | 58 | 19 | 5 | 1 | 2 | 66 |

※四捨五入の関係で合計値が合わない場合がある

## 表　軽傷者数（過去地震最大モデル、冬夕方発災）

| 支所名 | 建物倒壊等 | （うち屋内収容物移動・転倒、屋内落下物） | 急傾斜地崩壊等 | 火災 | ブロック塀・自動販売機の転倒、屋外落下物 | 合計 |
|---|---|---|---|---|---|---|
| 旭支所 | 5 | 2 | 0 | 0 | 0 | 5 |
| 足助支所 | 16 | 6 | 1 | 0 | 0 | 17 |
| 稲武支所 | 7 | 2 | 0 | 0 | 0 | 7 |
| 小原支所 | 3 | 1 | 0 | 0 | 0 | 4 |
| 上郷支所 | 83 | 30 | 0 | 1 | 1 | 84 |
| 挙母支所 | 121 | 44 | 0 | 1 | 1 | 124 |
| 猿投支所 | 45 | 17 | 0 | 0 | 0 | 46 |
| 下山支所 | 9 | 3 | 0 | 0 | 0 | 9 |
| 高岡支所 | 137 | 50 | 0 | 1 | 1 | 139 |
| 高橋支所 | 33 | 12 | 0 | 0 | 0 | 33 |
| 藤岡支所 | 10 | 4 | 0 | 0 | 0 | 10 |
| 松平支所 | 13 | 5 | 1 | 0 | 0 | 14 |
| 市計 | 481 | 176 | 5 | 4 | 3 | 492 |

※四捨五入の関係で合計値が合わない場合がある

## （２）　理論上最大想定モデル

### １）小学校区別

表　死者数

(理論上最大想定モデル、冬深夜発災)

| 小学校番号 | 小学校名 | 建物倒壊等 | （うち屋内収容物移動・転倒、屋内落下物） | 急傾斜地崩壊等 | 火災 | ブロック塀・自動販売機の転倒、屋外落下物 | 合計 |
|---|---|---|---|---|---|---|---|
| 1 | 童子山 | 3 | 0 | 0 | 0 | 0 | 3 |
| 2 | 挙母 | 3 | 0 | 0 | 0 | 0 | 3 |
| 3 | 根川 | 2 | 0 | 0 | 0 | 0 | 2 |
| 4 | 小清水 | 5 | 0 | 0 | 0 | 0 | 6 |
| 5 | 前山 | 2 | 0 | 0 | 0 | 0 | 2 |
| 6 | 山之手 | 2 | 0 | 0 | 0 | 0 | 2 |
| 7 | 美山 | 3 | 0 | 0 | 0 | 0 | 3 |
| 8 | 元城 | 2 | 0 | 0 | 0 | 0 | 2 |
| 9 | 梅坪 | 1 | 0 | 0 | 0 | 0 | 2 |
| 10 | 朝日 | 2 | 0 | 0 | 0 | 0 | 2 |
| 11 | 平和 | 0 | 0 | 0 | 0 | 0 | 0 |
| 12 | 衣丘 | 3 | 0 | 0 | 0 | 0 | 3 |
| 13 | 土橋 | 2 | 0 | 0 | 0 | 0 | 3 |
| 14 | 寺部 | 0 | 0 | 0 | 0 | 0 | 0 |
| 15 | 平井 | 0 | 0 | 0 | 0 | 0 | 0 |
| 16 | 野見 | 0 | 0 | 0 | 0 | 0 | 0 |
| 17 | 古瀬間 | 0 | 0 | 0 | 0 | 0 | 0 |
| 18 | 矢並 | 0 | 0 | 0 | 0 | 0 | 0 |
| 19 | 東山 | 0 | 0 | 0 | 0 | 0 | 0 |
| 20 | 市木 | 0 | 0 | 0 | 0 | 0 | 0 |
| 21 | 広川台 | 0 | 0 | 0 | 0 | 0 | 0 |
| 22 | 五ヶ丘 | 0 | 0 | 0 | 0 | 0 | 0 |
| 23 | 五ヶ丘東 | 0 | 0 | 0 | 0 | 0 | 0 |
| 24 | 高嶺 | 13 | 1 | 0 | 1 | 0 | 14 |
| 25 | 寿恵野 | 3 | 0 | 0 | 0 | 0 | 3 |
| 26 | 畝部 | 5 | 0 | 0 | 0 | 0 | 5 |
| 27 | 堤 | 21 | 2 | 0 | 0 | 0 | 21 |
| 28 | 若園 | 15 | 1 | 0 | 0 | 0 | 15 |
| 29 | 竹村 | 8 | 1 | 0 | 0 | 0 | 9 |
| 30 | 駒場 | 22 | 2 | 0 | 0 | 0 | 22 |
| 31 | 大林 | 1 | 0 | 0 | 0 | 0 | 1 |
| 32 | 若林東 | 10 | 1 | 0 | 0 | 0 | 10 |
| 33 | 若林西 | 7 | 1 | 0 | 0 | 0 | 7 |
| 34 | 加納 | 1 | 0 | 0 | 0 | 0 | 1 |
| 35 | 青木 | 1 | 0 | 0 | 0 | 0 | 1 |
| 36 | 西広瀬 | 0 | 0 | 0 | 0 | 0 | 0 |
| 37 | 四郷 | 1 | 0 | 0 | 0 | 0 | 1 |
| 38 | 井上 | 1 | 0 | 0 | 0 | 0 | 1 |
| 39 | 大畑 | 0 | 0 | 0 | 0 | 0 | 0 |
| 40 | 伊保 | 1 | 0 | 0 | 0 | 0 | 1 |
| 41 | 東保見 | 0 | 0 | 0 | 0 | 0 | 0 |
| 42 | 浄水 | 0 | 0 | 0 | 0 | 0 | 0 |
| 43 | 西保見 | 0 | 0 | 0 | 0 | 0 | 0 |
| 44 | 浄水北 | 0 | 0 | 0 | 0 | 0 | 0 |
| 45 | 東広瀬 | 0 | 0 | 0 | 0 | 0 | 0 |
| 46 | 中金 | 0 | 0 | 0 | 0 | 0 | 0 |
| 47 | 上鷹見 | 0 | 0 | 0 | 0 | 0 | 0 |
| 48 | 幸海 | 0 | 0 | 0 | 0 | 0 | 0 |
| 49 | 岩倉 | 0 | 0 | 0 | 0 | 0 | 0 |
| 50 | 九久平 | 0 | 0 | 0 | 0 | 0 | 0 |
| 51 | 滝脇 | 0 | 0 | 0 | 0 | 0 | 0 |
| 52 | 豊松 | 0 | 0 | 0 | 0 | 0 | 0 |
| 53 | 飯野 | 0 | 0 | 0 | 0 | 0 | 0 |
| 54 | 石畳 | 0 | 0 | 0 | 0 | 0 | 0 |
| 55 | 御作 | 0 | 0 | 0 | 0 | 0 | 0 |
| 56 | 中山 | 0 | 0 | 0 | 0 | 0 | 0 |
| 57 | 道慈 | 0 | 0 | 0 | 0 | 0 | 0 |
| 58 | 本城 | 0 | 0 | 0 | 0 | 0 | 0 |
| 59 | 小原中部 | 0 | 0 | 0 | 0 | 0 | 0 |
| 60 | 足助 | 0 | 0 | 1 | 0 | 0 | 1 |
| 61 | 冷田 | 0 | 0 | 0 | 0 | 0 | 0 |
| 62 | 追分 | 0 | 0 | 0 | 0 | 0 | 0 |
| 63 | 佐切 | 0 | 0 | 0 | 0 | 0 | 0 |
| 64 | 則定 | 0 | 0 | 0 | 0 | 0 | 0 |
| 65 | 萩野 | 0 | 0 | 0 | 0 | 0 | 0 |
| 66 | 明和 | 0 | 0 | 0 | 0 | 0 | 0 |
| 67 | 新盛 | 0 | 0 | 0 | 0 | 0 | 0 |
| 68 | 大蔵 | 0 | 0 | 0 | 0 | 0 | 0 |
| 69 | 御蔵 | 0 | 0 | 0 | 0 | 0 | 0 |
| 70 | 花山 | 0 | 0 | 0 | 0 | 0 | 0 |
| 71 | 大沼 | 0 | 0 | 0 | 0 | 0 | 0 |
| 72 | 巴ヶ丘 | 0 | 0 | 0 | 0 | 0 | 1 |
| 73 | 小渡 | 0 | 0 | 0 | 0 | 0 | 0 |
| 74 | 敷島 | 0 | 0 | 0 | 0 | 0 | 0 |
| 75 | 稲武 | 0 | 0 | 1 | 0 | 0 | 1 |
| 市計 | | 140 | 12 | 8 | 3 | 0 | 151 |

※四捨五入の関係で合計値が合わない場合がある

# 表　重傷者数
## (理論上最大想定モデル、冬深夜発災)

| 小学校番号 | 小学校名 | 建物倒壊等 | (うち屋内収容物移動・転倒、屋内落下物) | 急傾斜地崩壊等 | 火災 | ブロック塀・自動販売機の転倒、屋外落下物 | 合計 |
|---|---|---|---|---|---|---|---|
| 1 | 童子山 | 4 | 1 | 0 | 0 | 0 | 4 |
| 2 | 挙母 | 4 | 1 | 0 | 0 | 0 | 4 |
| 3 | 根川 | 2 | 1 | 0 | 0 | 0 | 2 |
| 4 | 小清水 | 8 | 3 | 0 | 0 | 0 | 8 |
| 5 | 前山 | 2 | 1 | 0 | 0 | 0 | 2 |
| 6 | 山之手 | 3 | 1 | 0 | 0 | 0 | 3 |
| 7 | 美山 | 4 | 1 | 0 | 0 | 0 | 4 |
| 8 | 元城 | 2 | 1 | 0 | 0 | 0 | 2 |
| 9 | 梅坪 | 2 | 1 | 0 | 0 | 0 | 2 |
| 10 | 朝日 | 3 | 1 | 0 | 0 | 0 | 3 |
| 11 | 平和 | 0 | 0 | 0 | 0 | 0 | 1 |
| 12 | 衣丘 | 4 | 1 | 0 | 0 | 0 | 4 |
| 13 | 土橋 | 3 | 1 | 0 | 0 | 0 | 3 |
| 14 | 寺部 | 0 | 0 | 0 | 0 | 0 | 0 |
| 15 | 平井 | 0 | 0 | 0 | 0 | 0 | 0 |
| 16 | 野見 | 0 | 0 | 0 | 0 | 0 | 0 |
| 17 | 古瀬間 | 0 | 0 | 0 | 0 | 0 | 0 |
| 18 | 矢並 | 0 | 0 | 0 | 0 | 0 | 0 |
| 19 | 東山 | 0 | 0 | 0 | 0 | 0 | 0 |
| 20 | 市木 | 0 | 0 | 0 | 0 | 0 | 0 |
| 21 | 広川台 | 0 | 0 | 0 | 0 | 0 | 0 |
| 22 | 五ヶ丘 | 0 | 0 | 0 | 0 | 0 | 0 |
| 23 | 五ヶ丘東 | 0 | 0 | 0 | 0 | 0 | 0 |
| 24 | 高嶺 | 23 | 8 | 0 | 0 | 0 | 23 |
| 25 | 寿恵野 | 4 | 2 | 0 | 0 | 0 | 4 |
| 26 | 畝部 | 7 | 3 | 0 | 0 | 0 | 7 |
| 27 | 堤 | 33 | 12 | 0 | 0 | 0 | 33 |
| 28 | 若園 | 22 | 8 | 0 | 0 | 0 | 22 |
| 29 | 竹村 | 14 | 5 | 0 | 0 | 0 | 14 |
| 30 | 駒場 | 36 | 13 | 0 | 0 | 0 | 36 |
| 31 | 大林 | 2 | 1 | 0 | 0 | 0 | 2 |
| 32 | 若林東 | 14 | 5 | 0 | 0 | 0 | 14 |
| 33 | 若林西 | 10 | 4 | 0 | 0 | 0 | 10 |
| 34 | 加納 | 1 | 0 | 0 | 0 | 0 | 1 |
| 35 | 青木 | 2 | 1 | 0 | 0 | 0 | 2 |
| 36 | 西広瀬 | 0 | 0 | 0 | 0 | 0 | 0 |
| 37 | 四郷 | 2 | 1 | 0 | 0 | 0 | 2 |
| 38 | 井上 | 1 | 0 | 0 | 0 | 0 | 1 |
| 39 | 大畑 | 0 | 0 | 0 | 0 | 0 | 0 |
| 40 | 伊保 | 2 | 1 | 0 | 0 | 0 | 2 |
| 41 | 東保見 | 0 | 0 | 0 | 0 | 0 | 0 |
| 42 | 浄水 | 1 | 0 | 0 | 0 | 0 | 1 |
| 43 | 西保見 | 0 | 0 | 0 | 0 | 0 | 0 |
| 44 | 浄水北 | 0 | 0 | 0 | 0 | 0 | 0 |
| 45 | 東広瀬 | 0 | 0 | 0 | 0 | 0 | 0 |
| 46 | 中金 | 0 | 0 | 0 | 0 | 0 | 0 |
| 47 | 上鷹見 | 0 | 0 | 0 | 0 | 0 | 0 |
| 48 | 幸海 | 0 | 0 | 0 | 0 | 0 | 0 |
| 49 | 岩倉 | 0 | 0 | 0 | 0 | 0 | 0 |
| 50 | 九久平 | 0 | 0 | 0 | 0 | 0 | 0 |
| 51 | 滝脇 | 0 | 0 | 0 | 0 | 0 | 0 |
| 52 | 豊松 | 0 | 0 | 0 | 0 | 0 | 0 |
| 53 | 飯野 | 0 | 0 | 0 | 0 | 0 | 0 |
| 54 | 石畳 | 0 | 0 | 0 | 0 | 0 | 0 |
| 55 | 御作 | 0 | 0 | 0 | 0 | 0 | 0 |
| 56 | 中山 | 1 | 0 | 0 | 0 | 0 | 1 |
| 57 | 道慈 | 0 | 0 | 0 | 0 | 0 | 0 |
| 58 | 本城 | 0 | 0 | 0 | 0 | 0 | 0 |
| 59 | 小原中部 | 0 | 0 | 0 | 0 | 0 | 0 |
| 60 | 足助 | 0 | 0 | 1 | 0 | 0 | 1 |
| 61 | 冷田 | 0 | 0 | 0 | 0 | 0 | 0 |
| 62 | 追分 | 0 | 0 | 0 | 0 | 0 | 0 |
| 63 | 佐切 | 0 | 0 | 0 | 0 | 0 | 0 |
| 64 | 則定 | 0 | 0 | 0 | 0 | 0 | 0 |
| 65 | 萩野 | 0 | 0 | 0 | 0 | 0 | 0 |
| 66 | 明和 | 0 | 0 | 0 | 0 | 0 | 0 |
| 67 | 新盛 | 0 | 0 | 0 | 0 | 0 | 0 |
| 68 | 大蔵 | 0 | 0 | 0 | 0 | 0 | 0 |
| 69 | 御蔵 | 0 | 0 | 0 | 0 | 0 | 0 |
| 70 | 花山 | 0 | 0 | 0 | 0 | 0 | 0 |
| 71 | 大沼 | 0 | 0 | 0 | 0 | 0 | 0 |
| 72 | 巴ヶ丘 | 1 | 0 | 0 | 0 | 0 | 1 |
| 73 | 小渡 | 0 | 0 | 0 | 0 | 0 | 0 |
| 74 | 敷島 | 0 | 0 | 0 | 0 | 0 | 0 |
| 75 | 稲武 | 1 | 0 | 0 | 0 | 0 | 1 |
| 市計 | | 219 | 80 | 5 | 1 | 0 | 224 |

※四捨五入の関係で合計値が合わない場合がある

# 表　軽傷者数
## (理論上最大想定モデル、冬深夜発災)

| 小学校番号 | 小学校名 | 建物倒壊等 | (うち屋内収容物移動・転倒、屋内落下物) | 急傾斜地崩壊等 | 火災 | ブロック塀・自動販売機の転倒、屋外落下物 | 合計 |
|---|---|---|---|---|---|---|---|
| 1 | 童子山 | 34 | 8 | 0 | 0 | 0 | 34 |
| 2 | 挙母 | 35 | 8 | 0 | 0 | 0 | 36 |
| 3 | 根川 | 22 | 5 | 0 | 0 | 0 | 22 |
| 4 | 小清水 | 79 | 18 | 0 | 0 | 0 | 80 |
| 5 | 前山 | 28 | 6 | 0 | 0 | 0 | 28 |
| 6 | 山之手 | 24 | 5 | 0 | 0 | 0 | 24 |
| 7 | 美山 | 33 | 7 | 0 | 0 | 0 | 34 |
| 8 | 元城 | 15 | 3 | 0 | 0 | 0 | 15 |
| 9 | 梅坪 | 19 | 4 | 0 | 0 | 0 | 19 |
| 10 | 朝日 | 25 | 6 | 0 | 0 | 0 | 25 |
| 11 | 平和 | 7 | 1 | 0 | 0 | 0 | 7 |
| 12 | 衣丘 | 34 | 8 | 0 | 0 | 0 | 34 |
| 13 | 土橋 | 23 | 5 | 0 | 0 | 0 | 23 |
| 14 | 寺部 | 5 | 1 | 0 | 0 | 0 | 5 |
| 15 | 平井 | 1 | 0 | 0 | 0 | 0 | 1 |
| 16 | 野見 | 3 | 1 | 0 | 0 | 0 | 3 |
| 17 | 古瀬間 | 1 | 0 | 0 | 0 | 0 | 1 |
| 18 | 矢並 | 1 | 0 | 0 | 0 | 0 | 1 |
| 19 | 東山 | 1 | 0 | 0 | 0 | 0 | 1 |
| 20 | 市木 | 2 | 0 | 0 | 0 | 0 | 2 |
| 21 | 広川台 | 2 | 0 | 0 | 0 | 0 | 2 |
| 22 | 五ヶ丘 | 1 | 0 | 0 | 0 | 0 | 1 |
| 23 | 五ヶ丘東 | 0 | 0 | 0 | 0 | 0 | 0 |
| 24 | 高嶺 | 133 | 30 | 0 | 0 | 0 | 133 |
| 25 | 寿恵野 | 49 | 11 | 0 | 0 | 0 | 49 |
| 26 | 畝部 | 49 | 11 | 0 | 0 | 0 | 49 |
| 27 | 堤 | 160 | 36 | 0 | 0 | 0 | 161 |
| 28 | 若園 | 141 | 31 | 0 | 0 | 0 | 141 |
| 29 | 竹村 | 104 | 23 | 0 | 0 | 0 | 104 |
| 30 | 駒場 | 112 | 25 | 0 | 0 | 0 | 113 |
| 31 | 大林 | 15 | 3 | 0 | 0 | 0 | 16 |
| 32 | 若林東 | 75 | 17 | 0 | 0 | 0 | 75 |
| 33 | 若林西 | 52 | 12 | 0 | 0 | 0 | 52 |
| 34 | 加納 | 21 | 5 | 0 | 0 | 0 | 21 |
| 35 | 青木 | 31 | 7 | 0 | 0 | 0 | 31 |
| 36 | 西広瀬 | 1 | 0 | 0 | 0 | 0 | 1 |
| 37 | 四郷 | 26 | 6 | 0 | 0 | 0 | 26 |
| 38 | 井上 | 24 | 5 | 0 | 0 | 0 | 24 |
| 39 | 大畑 | 6 | 1 | 0 | 0 | 0 | 6 |
| 40 | 伊保 | 29 | 7 | 0 | 0 | 0 | 29 |
| 41 | 東保見 | 1 | 0 | 0 | 0 | 0 | 1 |
| 42 | 浄水 | 7 | 1 | 0 | 0 | 0 | 7 |
| 43 | 西保見 | 0 | 0 | 0 | 0 | 0 | 0 |
| 44 | 浄水北 | 4 | 1 | 0 | 0 | 0 | 4 |
| 45 | 東広瀬 | 1 | 0 | 0 | 0 | 0 | 1 |
| 46 | 中金 | 1 | 0 | 0 | 0 | 0 | 1 |
| 47 | 上鷹見 | 1 | 0 | 0 | 0 | 0 | 1 |
| 48 | 幸海 | 0 | 0 | 0 | 0 | 0 | 0 |
| 49 | 岩倉 | 1 | 0 | 0 | 0 | 0 | 1 |
| 50 | 九久平 | 2 | 0 | 0 | 0 | 0 | 2 |
| 51 | 滝脇 | 2 | 1 | 0 | 0 | 0 | 3 |
| 52 | 豊松 | 6 | 1 | 0 | 0 | 0 | 6 |
| 53 | 飯野 | 5 | 1 | 0 | 0 | 0 | 5 |
| 54 | 石畳 | 1 | 0 | 0 | 0 | 0 | 1 |
| 55 | 御作 | 1 | 0 | 0 | 0 | 0 | 1 |
| 56 | 中山 | 13 | 3 | 0 | 0 | 0 | 13 |
| 57 | 道慈 | 2 | 0 | 0 | 0 | 0 | 2 |
| 58 | 本城 | 2 | 0 | 0 | 0 | 0 | 2 |
| 59 | 小原中部 | 4 | 1 | 0 | 0 | 0 | 4 |
| 60 | 足助 | 12 | 3 | 1 | 0 | 0 | 13 |
| 61 | 冷田 | 3 | 1 | 0 | 0 | 0 | 3 |
| 62 | 追分 | 2 | 0 | 0 | 0 | 0 | 2 |
| 63 | 佐切 | 1 | 0 | 0 | 0 | 0 | 1 |
| 64 | 則定 | 1 | 0 | 0 | 0 | 0 | 1 |
| 65 | 萩野 | 2 | 0 | 0 | 0 | 0 | 2 |
| 66 | 明和 | 2 | 0 | 0 | 0 | 0 | 2 |
| 67 | 新盛 | 1 | 0 | 0 | 0 | 0 | 1 |
| 68 | 大蔵 | 1 | 0 | 0 | 0 | 0 | 1 |
| 69 | 御蔵 | 1 | 0 | 0 | 0 | 0 | 1 |
| 70 | 花山 | 4 | 1 | 0 | 0 | 0 | 4 |
| 71 | 大沼 | 6 | 1 | 0 | 0 | 0 | 6 |
| 72 | 巴ヶ丘 | 17 | 4 | 0 | 0 | 0 | 17 |
| 73 | 小渡 | 3 | 1 | 0 | 0 | 0 | 3 |
| 74 | 敷島 | 2 | 1 | 0 | 0 | 0 | 2 |
| 75 | 稲武 | 20 | 4 | 0 | 0 | 0 | 20 |
| 市計 | | 1,556 | 348 | 5 | 2 | 0 | 1,563 |

※四捨五入の関係で合計値が合わない場合がある

## 表　死者数
## （理論上最大想定モデル、夏昼発災）

| 小学校番号 | 小学校名 | 建物倒壊等 | （うち屋内収容物移動・転倒、屋内落下物） | 急傾斜地崩壊等 | 火災 | ブロック塀・自動販売機の転倒、屋外落下物 | 合計 |
|---|---|---|---|---|---|---|---|
| 1 | 童子山 | 1 | 0 | 0 | 0 | 0 | 1 |
| 2 | 挙母 | 1 | 0 | 0 | 0 | 0 | 1 |
| 3 | 根川 | 1 | 0 | 0 | 0 | 0 | 1 |
| 4 | 小清水 | 2 | 0 | 0 | 0 | 0 | 2 |
| 5 | 前山 | 1 | 0 | 0 | 0 | 0 | 1 |
| 6 | 山之手 | 1 | 0 | 0 | 0 | 0 | 1 |
| 7 | 美山 | 1 | 0 | 0 | 0 | 0 | 1 |
| 8 | 元城 | 1 | 0 | 0 | 0 | 0 | 1 |
| 9 | 梅坪 | 1 | 0 | 0 | 0 | 0 | 1 |
| 10 | 朝日 | 1 | 0 | 0 | 0 | 0 | 1 |
| 11 | 平和 | 0 | 0 | 0 | 0 | 0 | 0 |
| 12 | 衣丘 | 1 | 0 | 0 | 0 | 0 | 1 |
| 13 | 土橋 | 1 | 0 | 0 | 0 | 0 | 1 |
| 14 | 寺部 | 0 | 0 | 0 | 0 | 0 | 0 |
| 15 | 平井 | 0 | 0 | 0 | 0 | 0 | 0 |
| 16 | 野見 | 0 | 0 | 0 | 0 | 0 | 0 |
| 17 | 古瀬間 | 0 | 0 | 0 | 0 | 0 | 0 |
| 18 | 矢並 | 0 | 0 | 0 | 0 | 0 | 0 |
| 19 | 東山 | 0 | 0 | 0 | 0 | 0 | 0 |
| 20 | 市木 | 0 | 0 | 0 | 0 | 0 | 0 |
| 21 | 広川台 | 0 | 0 | 0 | 0 | 0 | 0 |
| 22 | 五ヶ丘 | 0 | 0 | 0 | 0 | 0 | 0 |
| 23 | 五ヶ丘東 | 0 | 0 | 0 | 0 | 0 | 0 |
| 24 | 高嶺 | 5 | 0 | 0 | 0 | 0 | 5 |
| 25 | 寿恵野 | 1 | 0 | 0 | 0 | 0 | 1 |
| 26 | 畝部 | 2 | 0 | 0 | 0 | 0 | 2 |
| 27 | 堤 | 8 | 1 | 0 | 0 | 0 | 8 |
| 28 | 若園 | 5 | 0 | 0 | 0 | 0 | 5 |
| 29 | 竹村 | 3 | 0 | 0 | 0 | 0 | 3 |
| 30 | 駒場 | 7 | 1 | 0 | 0 | 0 | 8 |
| 31 | 大林 | 1 | 0 | 0 | 0 | 0 | 1 |
| 32 | 若林東 | 3 | 0 | 0 | 0 | 0 | 3 |
| 33 | 若林西 | 2 | 0 | 0 | 0 | 0 | 2 |
| 34 | 加納 | 0 | 0 | 0 | 0 | 0 | 0 |
| 35 | 青木 | 0 | 0 | 0 | 0 | 0 | 0 |
| 36 | 西広瀬 | 0 | 0 | 0 | 0 | 0 | 0 |
| 37 | 四郷 | 0 | 0 | 0 | 0 | 0 | 0 |
| 38 | 井上 | 0 | 0 | 0 | 0 | 0 | 0 |
| 39 | 大畑 | 0 | 0 | 0 | 0 | 0 | 0 |
| 40 | 伊保 | 0 | 0 | 0 | 0 | 0 | 1 |
| 41 | 東保見 | 0 | 0 | 0 | 0 | 0 | 0 |
| 42 | 浄水 | 0 | 0 | 0 | 0 | 0 | 0 |
| 43 | 西保見 | 0 | 0 | 0 | 0 | 0 | 0 |
| 44 | 浄水北 | 0 | 0 | 0 | 0 | 0 | 0 |
| 45 | 東広瀬 | 0 | 0 | 0 | 0 | 0 | 0 |
| 46 | 中金 | 0 | 0 | 0 | 0 | 0 | 0 |
| 47 | 上鷹見 | 0 | 0 | 0 | 0 | 0 | 0 |
| 48 | 幸海 | 0 | 0 | 0 | 0 | 0 | 0 |
| 49 | 岩倉 | 0 | 0 | 0 | 0 | 0 | 0 |
| 50 | 九久平 | 0 | 0 | 0 | 0 | 0 | 0 |
| 51 | 滝脇 | 0 | 0 | 0 | 0 | 0 | 0 |
| 52 | 豊松 | 0 | 0 | 0 | 0 | 0 | 0 |
| 53 | 飯野 | 0 | 0 | 0 | 0 | 0 | 0 |
| 54 | 石畳 | 0 | 0 | 0 | 0 | 0 | 0 |
| 55 | 御作 | 0 | 0 | 0 | 0 | 0 | 0 |
| 56 | 中山 | 0 | 0 | 0 | 0 | 0 | 0 |
| 57 | 道慈 | 0 | 0 | 0 | 0 | 0 | 0 |
| 58 | 本城 | 0 | 0 | 0 | 0 | 0 | 0 |
| 59 | 小原中部 | 0 | 0 | 0 | 0 | 0 | 0 |
| 60 | 足助 | 0 | 0 | 1 | 0 | 0 | 1 |
| 61 | 冷田 | 0 | 0 | 0 | 0 | 0 | 0 |
| 62 | 追分 | 0 | 0 | 0 | 0 | 0 | 0 |
| 63 | 佐切 | 0 | 0 | 0 | 0 | 0 | 0 |
| 64 | 則定 | 0 | 0 | 0 | 0 | 0 | 0 |
| 65 | 萩野 | 0 | 0 | 0 | 0 | 0 | 0 |
| 66 | 明和 | 0 | 0 | 0 | 0 | 0 | 0 |
| 67 | 新盛 | 0 | 0 | 0 | 0 | 0 | 0 |
| 68 | 大蔵 | 0 | 0 | 0 | 0 | 0 | 0 |
| 69 | 御蔵 | 0 | 0 | 0 | 0 | 0 | 0 |
| 70 | 花山 | 0 | 0 | 0 | 0 | 0 | 0 |
| 71 | 大沼 | 0 | 0 | 0 | 0 | 0 | 0 |
| 72 | 巴ヶ丘 | 0 | 0 | 0 | 0 | 0 | 1 |
| 73 | 小渡 | 0 | 0 | 0 | 0 | 0 | 0 |
| 74 | 敷島 | 0 | 0 | 0 | 0 | 0 | 0 |
| 75 | 稲武 | 0 | 0 | 1 | 0 | 0 | 1 |
| 市計 | | 50 | 5 | 8 | 1 | 0 | 60 |

※四捨五入の関係で合計値が合わない場合がある

# 表　重傷者数
## (理論上最大想定モデル、夏昼発災)

| 小学校番号 | 小学校名 | 建物倒壊等 | (うち屋内収容物移動・転倒、屋内落下物) | 急傾斜地崩壊等 | 火災 | ブロック塀・自動販売機の転倒、屋外落下物 | 合計 |
|---|---|---|---|---|---|---|---|
| 1 | 童子山 | 3 | 1 | 0 | 0 | 0 | 3 |
| 2 | 挙母 | 3 | 1 | 0 | 0 | 0 | 4 |
| 3 | 根川 | 1 | 0 | 0 | 0 | 0 | 1 |
| 4 | 小清水 | 6 | 2 | 0 | 0 | 0 | 6 |
| 5 | 前山 | 1 | 0 | 0 | 0 | 0 | 1 |
| 6 | 山之手 | 4 | 2 | 0 | 0 | 0 | 4 |
| 7 | 美山 | 5 | 2 | 0 | 0 | 0 | 5 |
| 8 | 元城 | 2 | 1 | 0 | 0 | 0 | 2 |
| 9 | 梅坪 | 2 | 1 | 0 | 0 | 0 | 2 |
| 10 | 朝日 | 3 | 1 | 0 | 0 | 0 | 3 |
| 11 | 平和 | 1 | 0 | 0 | 0 | 0 | 1 |
| 12 | 衣丘 | 3 | 1 | 0 | 0 | 0 | 4 |
| 13 | 土橋 | 3 | 1 | 0 | 0 | 0 | 4 |
| 14 | 寺部 | 0 | 0 | 0 | 0 | 0 | 0 |
| 15 | 平井 | 0 | 0 | 0 | 0 | 0 | 0 |
| 16 | 野見 | 0 | 0 | 0 | 0 | 0 | 0 |
| 17 | 古瀬間 | 0 | 0 | 0 | 0 | 0 | 0 |
| 18 | 矢並 | 0 | 0 | 0 | 0 | 0 | 0 |
| 19 | 東山 | 0 | 0 | 0 | 0 | 0 | 0 |
| 20 | 市木 | 0 | 0 | 0 | 0 | 0 | 0 |
| 21 | 広川台 | 0 | 0 | 0 | 0 | 0 | 0 |
| 22 | 五ヶ丘 | 0 | 0 | 0 | 0 | 0 | 0 |
| 23 | 五ヶ丘東 | 0 | 0 | 0 | 0 | 0 | 0 |
| 24 | 高嶺 | 12 | 5 | 0 | 0 | 0 | 12 |
| 25 | 寿恵野 | 3 | 1 | 0 | 0 | 0 | 3 |
| 26 | 畝部 | 3 | 1 | 0 | 0 | 0 | 4 |
| 27 | 堤 | 24 | 10 | 0 | 0 | 0 | 24 |
| 28 | 若園 | 14 | 6 | 0 | 0 | 0 | 15 |
| 29 | 竹村 | 10 | 4 | 0 | 0 | 0 | 10 |
| 30 | 駒場 | 21 | 8 | 0 | 0 | 0 | 21 |
| 31 | 大林 | 2 | 1 | 0 | 0 | 0 | 3 |
| 32 | 若林東 | 10 | 4 | 0 | 0 | 0 | 10 |
| 33 | 若林西 | 6 | 3 | 0 | 0 | 0 | 6 |
| 34 | 加納 | 1 | 0 | 0 | 0 | 0 | 1 |
| 35 | 青木 | 1 | 1 | 0 | 0 | 0 | 1 |
| 36 | 西広瀬 | 0 | 0 | 0 | 0 | 0 | 0 |
| 37 | 四郷 | 1 | 0 | 0 | 0 | 0 | 1 |
| 38 | 井上 | 1 | 0 | 0 | 0 | 0 | 1 |
| 39 | 大畑 | 0 | 0 | 0 | 0 | 0 | 0 |
| 40 | 伊保 | 2 | 1 | 0 | 0 | 0 | 2 |
| 41 | 東保見 | 0 | 0 | 0 | 0 | 0 | 0 |
| 42 | 浄水 | 2 | 1 | 0 | 0 | 0 | 2 |
| 43 | 西保見 | 0 | 0 | 0 | 0 | 0 | 0 |
| 44 | 浄水北 | 0 | 0 | 0 | 0 | 0 | 0 |
| 45 | 東広瀬 | 0 | 0 | 0 | 0 | 0 | 0 |
| 46 | 中金 | 0 | 0 | 0 | 0 | 0 | 0 |
| 47 | 上鷹見 | 0 | 0 | 0 | 0 | 0 | 0 |
| 48 | 幸海 | 0 | 0 | 0 | 0 | 0 | 0 |
| 49 | 岩倉 | 0 | 0 | 0 | 0 | 0 | 0 |
| 50 | 九久平 | 0 | 0 | 0 | 0 | 0 | 0 |
| 51 | 滝脇 | 0 | 0 | 0 | 0 | 0 | 0 |
| 52 | 豊松 | 0 | 0 | 0 | 0 | 0 | 0 |
| 53 | 飯野 | 0 | 0 | 0 | 0 | 0 | 0 |
| 54 | 石畳 | 0 | 0 | 0 | 0 | 0 | 0 |
| 55 | 御作 | 0 | 0 | 0 | 0 | 0 | 0 |
| 56 | 中山 | 0 | 0 | 0 | 0 | 0 | 0 |
| 57 | 道慈 | 0 | 0 | 0 | 0 | 0 | 0 |
| 58 | 本城 | 0 | 0 | 0 | 0 | 0 | 0 |
| 59 | 小原中部 | 0 | 0 | 0 | 0 | 0 | 0 |
| 60 | 足助 | 0 | 0 | 1 | 0 | 0 | 1 |
| 61 | 冷田 | 0 | 0 | 0 | 0 | 0 | 0 |
| 62 | 追分 | 0 | 0 | 0 | 0 | 0 | 0 |
| 63 | 佐切 | 0 | 0 | 0 | 0 | 0 | 0 |
| 64 | 則定 | 0 | 0 | 0 | 0 | 0 | 0 |
| 65 | 萩野 | 0 | 0 | 0 | 0 | 0 | 0 |
| 66 | 明和 | 0 | 0 | 0 | 0 | 0 | 0 |
| 67 | 新盛 | 0 | 0 | 0 | 0 | 0 | 0 |
| 68 | 大蔵 | 0 | 0 | 0 | 0 | 0 | 0 |
| 69 | 御蔵 | 0 | 0 | 0 | 0 | 0 | 0 |
| 70 | 花山 | 0 | 0 | 0 | 0 | 0 | 0 |
| 71 | 大沼 | 0 | 0 | 0 | 0 | 0 | 0 |
| 72 | 巴ヶ丘 | 0 | 0 | 0 | 0 | 0 | 0 |
| 73 | 小渡 | 0 | 0 | 0 | 0 | 0 | 0 |
| 74 | 敷島 | 0 | 0 | 0 | 0 | 0 | 0 |
| 75 | 稲武 | 1 | 0 | 0 | 0 | 0 | 1 |
| 市計 | | 154 | 62 | 5 | 1 | 2 | 162 |

※四捨五入の関係で合計値が合わない場合がある

# 表　軽傷者数
## (理論上最大想定モデル、夏昼発災)

| 小学校番号 | 小学校名 | 建物倒壊等 | （うち屋内収容物移動・転倒、屋内落下物） | 急傾斜地崩壊等 | 火災 | ブロック塀・自動販売機の転倒、屋外落下物 | 合計 |
|---|---|---|---|---|---|---|---|
| 1 | 童子山 | 13 | 6 | 0 | 0 | 0 | 13 |
| 2 | 挙母 | 16 | 7 | 0 | 0 | 0 | 17 |
| 3 | 根川 | 7 | 3 | 0 | 0 | 0 | 7 |
| 4 | 小清水 | 24 | 11 | 0 | 0 | 0 | 25 |
| 5 | 前山 | 9 | 4 | 0 | 0 | 0 | 9 |
| 6 | 山之手 | 14 | 6 | 0 | 0 | 0 | 14 |
| 7 | 美山 | 18 | 8 | 0 | 0 | 0 | 18 |
| 8 | 元城 | 10 | 4 | 0 | 0 | 0 | 10 |
| 9 | 梅坪 | 9 | 4 | 0 | 0 | 0 | 9 |
| 10 | 朝日 | 9 | 4 | 0 | 0 | 0 | 9 |
| 11 | 平和 | 5 | 2 | 0 | 0 | 0 | 5 |
| 12 | 衣丘 | 12 | 5 | 0 | 0 | 0 | 12 |
| 13 | 土橋 | 12 | 6 | 0 | 0 | 0 | 13 |
| 14 | 寺部 | 2 | 1 | 0 | 0 | 0 | 2 |
| 15 | 平井 | 1 | 0 | 0 | 0 | 0 | 1 |
| 16 | 野見 | 1 | 1 | 0 | 0 | 0 | 1 |
| 17 | 古瀬間 | 1 | 0 | 0 | 0 | 0 | 1 |
| 18 | 矢並 | 0 | 0 | 0 | 0 | 0 | 0 |
| 19 | 東山 | 1 | 0 | 0 | 0 | 0 | 1 |
| 20 | 市木 | 1 | 1 | 0 | 0 | 0 | 1 |
| 21 | 広川台 | 2 | 1 | 0 | 0 | 0 | 2 |
| 22 | 五ヶ丘 | 0 | 0 | 0 | 0 | 0 | 0 |
| 23 | 五ヶ丘東 | 0 | 0 | 0 | 0 | 0 | 0 |
| 24 | 高嶺 | 43 | 19 | 0 | 0 | 0 | 44 |
| 25 | 寿恵野 | 15 | 7 | 0 | 0 | 0 | 15 |
| 26 | 畝部 | 14 | 6 | 0 | 0 | 0 | 14 |
| 27 | 堤 | 75 | 34 | 0 | 0 | 0 | 76 |
| 28 | 若園 | 53 | 24 | 0 | 0 | 0 | 53 |
| 29 | 竹村 | 35 | 16 | 0 | 0 | 0 | 35 |
| 30 | 駒場 | 53 | 24 | 0 | 0 | 0 | 53 |
| 31 | 大林 | 12 | 5 | 0 | 0 | 0 | 12 |
| 32 | 若林東 | 34 | 15 | 0 | 0 | 0 | 34 |
| 33 | 若林西 | 20 | 9 | 0 | 0 | 0 | 20 |
| 34 | 加納 | 7 | 3 | 0 | 0 | 0 | 7 |
| 35 | 青木 | 10 | 4 | 0 | 0 | 0 | 10 |
| 36 | 西広瀬 | 0 | 0 | 0 | 0 | 0 | 0 |
| 37 | 四郷 | 7 | 3 | 0 | 0 | 0 | 7 |
| 38 | 井上 | 7 | 3 | 0 | 0 | 0 | 7 |
| 39 | 大畑 | 2 | 1 | 0 | 0 | 0 | 2 |
| 40 | 伊保 | 9 | 4 | 0 | 0 | 0 | 9 |
| 41 | 東保見 | 1 | 1 | 0 | 0 | 0 | 1 |
| 42 | 浄水 | 5 | 2 | 0 | 0 | 0 | 5 |
| 43 | 西保見 | 0 | 0 | 0 | 0 | 0 | 1 |
| 44 | 浄水北 | 2 | 1 | 0 | 0 | 0 | 2 |
| 45 | 東広瀬 | 0 | 0 | 0 | 0 | 0 | 0 |
| 46 | 中金 | 0 | 0 | 0 | 0 | 0 | 0 |
| 47 | 上鷹見 | 0 | 0 | 0 | 0 | 0 | 0 |
| 48 | 幸海 | 0 | 0 | 0 | 0 | 0 | 0 |
| 49 | 岩倉 | 1 | 0 | 0 | 0 | 0 | 1 |
| 50 | 九久平 | 1 | 0 | 0 | 0 | 0 | 1 |
| 51 | 滝脇 | 1 | 0 | 0 | 0 | 0 | 1 |
| 52 | 豊松 | 2 | 1 | 0 | 0 | 0 | 2 |
| 53 | 飯野 | 2 | 1 | 0 | 0 | 0 | 2 |
| 54 | 石畳 | 0 | 0 | 0 | 0 | 0 | 0 |
| 55 | 御作 | 0 | 0 | 0 | 0 | 0 | 0 |
| 56 | 中山 | 5 | 2 | 0 | 0 | 0 | 5 |
| 57 | 道慈 | 1 | 0 | 0 | 0 | 0 | 1 |
| 58 | 本城 | 1 | 0 | 0 | 0 | 0 | 1 |
| 59 | 小原中部 | 1 | 1 | 0 | 0 | 0 | 1 |
| 60 | 足助 | 4 | 2 | 1 | 0 | 0 | 4 |
| 61 | 冷田 | 1 | 0 | 0 | 0 | 0 | 1 |
| 62 | 追分 | 1 | 0 | 0 | 0 | 0 | 1 |
| 63 | 佐切 | 0 | 0 | 0 | 0 | 0 | 0 |
| 64 | 則定 | 1 | 0 | 0 | 0 | 0 | 1 |
| 65 | 萩野 | 1 | 0 | 0 | 0 | 0 | 1 |
| 66 | 明和 | 1 | 0 | 0 | 0 | 0 | 1 |
| 67 | 新盛 | 0 | 0 | 0 | 0 | 0 | 0 |
| 68 | 大蔵 | 0 | 0 | 0 | 0 | 0 | 0 |
| 69 | 御蔵 | 0 | 0 | 0 | 0 | 0 | 0 |
| 70 | 花山 | 1 | 1 | 0 | 0 | 0 | 2 |
| 71 | 大沼 | 2 | 1 | 0 | 0 | 0 | 2 |
| 72 | 巴ヶ丘 | 5 | 2 | 0 | 0 | 0 | 5 |
| 73 | 小渡 | 1 | 1 | 0 | 0 | 0 | 1 |
| 74 | 敷島 | 1 | 0 | 0 | 0 | 0 | 1 |
| 75 | 稲武 | 7 | 3 | 0 | 0 | 0 | 8 |
| 市計 | | 613 | 277 | 5 | 3 | 4 | 624 |

※四捨五入の関係で合計値が合わない場合がある

## 表　死者数
## （理論上最大想定モデル、冬夕発災）

| 小学校番号 | 小学校名 | 建物倒壊等 | （うち屋内収容物移動・転倒、屋内落下物） | 急傾斜地崩壊等 | 火災 | ブロック塀・自動販売機の転倒、屋外落下物 | 合計 |
|---|---|---|---|---|---|---|---|
| 1 | 童子山 | 2 | 0 | 0 | 3 | 0 | 4 |
| 2 | 挙母 | 2 | 0 | 0 | 1 | 0 | 3 |
| 3 | 根川 | 1 | 0 | 0 | 3 | 0 | 4 |
| 4 | 小清水 | 4 | 0 | 0 | 3 | 0 | 7 |
| 5 | 前山 | 1 | 0 | 0 | 3 | 0 | 4 |
| 6 | 山之手 | 1 | 0 | 0 | 2 | 0 | 3 |
| 7 | 美山 | 2 | 0 | 0 | 1 | 0 | 3 |
| 8 | 元城 | 1 | 0 | 0 | 0 | 0 | 1 |
| 9 | 梅坪 | 1 | 0 | 0 | 1 | 0 | 2 |
| 10 | 朝日 | 1 | 0 | 0 | 2 | 0 | 3 |
| 11 | 平和 | 0 | 0 | 0 | 1 | 0 | 1 |
| 12 | 衣丘 | 2 | 0 | 0 | 2 | 0 | 4 |
| 13 | 土橋 | 2 | 0 | 0 | 1 | 0 | 2 |
| 14 | 寺部 | 0 | 0 | 0 | 0 | 0 | 0 |
| 15 | 平井 | 0 | 0 | 0 | 0 | 0 | 0 |
| 16 | 野見 | 0 | 0 | 0 | 0 | 0 | 0 |
| 17 | 古瀬間 | 0 | 0 | 0 | 0 | 0 | 0 |
| 18 | 矢並 | 0 | 0 | 0 | 0 | 0 | 0 |
| 19 | 東山 | 0 | 0 | 0 | 0 | 0 | 0 |
| 20 | 市木 | 0 | 0 | 0 | 0 | 0 | 0 |
| 21 | 広川台 | 0 | 0 | 0 | 0 | 0 | 0 |
| 22 | 五ヶ丘 | 0 | 0 | 0 | 0 | 0 | 0 |
| 23 | 五ヶ丘東 | 0 | 0 | 0 | 0 | 0 | 0 |
| 24 | 高嶺 | 9 | 1 | 0 | 10 | 0 | 19 |
| 25 | 寿恵野 | 2 | 0 | 0 | 1 | 0 | 3 |
| 26 | 畝部 | 3 | 0 | 0 | 1 | 0 | 4 |
| 27 | 堤 | 14 | 1 | 0 | 4 | 0 | 18 |
| 28 | 若園 | 10 | 1 | 0 | 12 | 0 | 22 |
| 29 | 竹村 | 6 | 0 | 0 | 5 | 0 | 10 |
| 30 | 駒場 | 15 | 1 | 0 | 5 | 0 | 20 |
| 31 | 大林 | 1 | 0 | 0 | 1 | 0 | 2 |
| 32 | 若林東 | 6 | 0 | 0 | 11 | 0 | 17 |
| 33 | 若林西 | 4 | 0 | 0 | 2 | 0 | 7 |
| 34 | 加納 | 0 | 0 | 0 | 0 | 0 | 1 |
| 35 | 青木 | 1 | 0 | 0 | 2 | 0 | 3 |
| 36 | 西広瀬 | 0 | 0 | 0 | 0 | 0 | 0 |
| 37 | 四郷 | 1 | 0 | 0 | 2 | 0 | 2 |
| 38 | 井上 | 1 | 0 | 0 | 2 | 0 | 3 |
| 39 | 大畑 | 0 | 0 | 0 | 0 | 0 | 0 |
| 40 | 伊保 | 1 | 0 | 0 | 0 | 0 | 1 |
| 41 | 東保見 | 0 | 0 | 0 | 0 | 0 | 0 |
| 42 | 浄水 | 0 | 0 | 0 | 0 | 0 | 0 |
| 43 | 西保見 | 0 | 0 | 0 | 0 | 0 | 0 |
| 44 | 浄水北 | 0 | 0 | 0 | 0 | 0 | 0 |
| 45 | 東広瀬 | 0 | 0 | 0 | 0 | 0 | 0 |
| 46 | 中金 | 0 | 0 | 0 | 0 | 0 | 0 |
| 47 | 上鷹見 | 0 | 0 | 0 | 0 | 0 | 0 |
| 48 | 幸海 | 0 | 0 | 0 | 0 | 0 | 0 |
| 49 | 岩倉 | 0 | 0 | 0 | 0 | 0 | 0 |
| 50 | 九久平 | 0 | 0 | 0 | 0 | 0 | 0 |
| 51 | 滝脇 | 0 | 0 | 0 | 0 | 0 | 0 |
| 52 | 豊松 | 0 | 0 | 0 | 0 | 0 | 0 |
| 53 | 飯野 | 0 | 0 | 0 | 0 | 0 | 0 |
| 54 | 石畳 | 0 | 0 | 0 | 0 | 0 | 0 |
| 55 | 御作 | 0 | 0 | 0 | 0 | 0 | 0 |
| 56 | 中山 | 0 | 0 | 0 | 0 | 0 | 1 |
| 57 | 道慈 | 0 | 0 | 0 | 0 | 0 | 0 |
| 58 | 本城 | 0 | 0 | 0 | 0 | 0 | 0 |
| 59 | 小原中部 | 0 | 0 | 0 | 0 | 0 | 0 |
| 60 | 足助 | 0 | 0 | 1 | 0 | 0 | 1 |
| 61 | 冷田 | 0 | 0 | 0 | 0 | 0 | 0 |
| 62 | 追分 | 0 | 0 | 0 | 0 | 0 | 0 |
| 63 | 佐切 | 0 | 0 | 0 | 0 | 0 | 0 |
| 64 | 則定 | 0 | 0 | 0 | 0 | 0 | 0 |
| 65 | 萩野 | 0 | 0 | 0 | 0 | 0 | 0 |
| 66 | 明和 | 0 | 0 | 0 | 0 | 0 | 0 |
| 67 | 新盛 | 0 | 0 | 0 | 0 | 0 | 0 |
| 68 | 大蔵 | 0 | 0 | 0 | 0 | 0 | 0 |
| 69 | 御蔵 | 0 | 0 | 0 | 0 | 0 | 0 |
| 70 | 花山 | 0 | 0 | 0 | 0 | 0 | 0 |
| 71 | 大沼 | 0 | 0 | 0 | 0 | 0 | 0 |
| 72 | 巴ヶ丘 | 0 | 0 | 0 | 0 | 0 | 1 |
| 73 | 小渡 | 0 | 0 | 0 | 0 | 0 | 0 |
| 74 | 敷島 | 0 | 0 | 0 | 0 | 0 | 0 |
| 75 | 稲武 | 0 | 0 | 1 | 0 | 0 | 1 |
| 市計 | | 94 | 7 | 7 | 83 | 0 | 184 |

※四捨五入の関係で合計値が合わない場合がある

# 表　重傷者数
## (理論上最大想定モデル、冬夕発災)

| 小学校番号 | 小学校名 | 建物倒壊等 | (うち屋内収容物移動・転倒、屋内落下物) | 急傾斜地崩壊等 | 火災 | ブロック塀・自動販売機の転倒、屋外落下物 | 合計 |
|---|---|---|---|---|---|---|---|
| 1 | 童子山 | 3 | 1 | 0 | 2 | 0 | 4 |
| 2 | 挙母 | 3 | 1 | 0 | 1 | 0 | 4 |
| 3 | 根川 | 1 | 0 | 0 | 2 | 0 | 3 |
| 4 | 小清水 | 6 | 2 | 0 | 1 | 0 | 7 |
| 5 | 前山 | 1 | 0 | 0 | 2 | 0 | 3 |
| 6 | 山之手 | 3 | 1 | 0 | 1 | 0 | 4 |
| 7 | 美山 | 4 | 1 | 0 | 1 | 0 | 5 |
| 8 | 元城 | 2 | 0 | 0 | 0 | 0 | 2 |
| 9 | 梅坪 | 2 | 0 | 0 | 0 | 0 | 2 |
| 10 | 朝日 | 2 | 1 | 0 | 1 | 0 | 3 |
| 11 | 平和 | 1 | 0 | 0 | 0 | 0 | 1 |
| 12 | 衣丘 | 3 | 1 | 0 | 1 | 0 | 4 |
| 13 | 土橋 | 3 | 1 | 0 | 1 | 0 | 3 |
| 14 | 寺部 | 0 | 0 | 0 | 0 | 0 | 0 |
| 15 | 平井 | 0 | 0 | 0 | 0 | 0 | 0 |
| 16 | 野見 | 0 | 0 | 0 | 0 | 0 | 0 |
| 17 | 古瀬間 | 0 | 0 | 0 | 0 | 0 | 0 |
| 18 | 矢並 | 0 | 0 | 0 | 0 | 0 | 0 |
| 19 | 東山 | 0 | 0 | 0 | 0 | 0 | 0 |
| 20 | 市木 | 0 | 0 | 0 | 0 | 0 | 0 |
| 21 | 広川台 | 0 | 0 | 0 | 0 | 0 | 0 |
| 22 | 五ヶ丘 | 0 | 0 | 0 | 0 | 0 | 0 |
| 23 | 五ヶ丘東 | 0 | 0 | 0 | 0 | 0 | 0 |
| 24 | 高嶺 | 14 | 4 | 0 | 3 | 0 | 18 |
| 25 | 寿恵野 | 3 | 1 | 0 | 0 | 0 | 4 |
| 26 | 畝部 | 4 | 1 | 0 | 0 | 0 | 5 |
| 27 | 堤 | 23 | 6 | 0 | 2 | 0 | 25 |
| 28 | 若園 | 15 | 4 | 0 | 4 | 0 | 19 |
| 29 | 竹村 | 10 | 3 | 0 | 2 | 0 | 12 |
| 30 | 駒場 | 23 | 6 | 0 | 2 | 0 | 25 |
| 31 | 大林 | 2 | 0 | 0 | 1 | 0 | 3 |
| 32 | 若林東 | 10 | 3 | 0 | 5 | 0 | 15 |
| 33 | 若林西 | 7 | 2 | 0 | 1 | 0 | 8 |
| 34 | 加納 | 1 | 0 | 0 | 0 | 0 | 1 |
| 35 | 青木 | 1 | 0 | 0 | 1 | 0 | 2 |
| 36 | 西広瀬 | 0 | 0 | 0 | 0 | 0 | 0 |
| 37 | 四郷 | 1 | 0 | 0 | 1 | 0 | 2 |
| 38 | 井上 | 1 | 0 | 0 | 1 | 0 | 1 |
| 39 | 大畑 | 0 | 0 | 0 | 0 | 0 | 0 |
| 40 | 伊保 | 2 | 0 | 0 | 0 | 0 | 2 |
| 41 | 東保見 | 0 | 0 | 0 | 0 | 0 | 0 |
| 42 | 浄水 | 1 | 0 | 0 | 0 | 0 | 1 |
| 43 | 西保見 | 0 | 0 | 0 | 0 | 0 | 0 |
| 44 | 浄水北 | 0 | 0 | 0 | 0 | 0 | 0 |
| 45 | 東広瀬 | 0 | 0 | 0 | 0 | 0 | 0 |
| 46 | 中金 | 0 | 0 | 0 | 0 | 0 | 0 |
| 47 | 上鷹見 | 0 | 0 | 0 | 0 | 0 | 0 |
| 48 | 幸海 | 0 | 0 | 0 | 0 | 0 | 0 |
| 49 | 岩倉 | 0 | 0 | 0 | 0 | 0 | 0 |
| 50 | 九久平 | 0 | 0 | 0 | 0 | 0 | 0 |
| 51 | 滝脇 | 0 | 0 | 0 | 0 | 0 | 0 |
| 52 | 豊松 | 0 | 0 | 0 | 0 | 0 | 0 |
| 53 | 飯野 | 0 | 0 | 0 | 0 | 0 | 0 |
| 54 | 石畳 | 0 | 0 | 0 | 0 | 0 | 0 |
| 55 | 御作 | 0 | 0 | 0 | 0 | 0 | 0 |
| 56 | 中山 | 0 | 0 | 0 | 0 | 0 | 1 |
| 57 | 道慈 | 0 | 0 | 0 | 0 | 0 | 0 |
| 58 | 本城 | 0 | 0 | 0 | 0 | 0 | 0 |
| 59 | 小原中部 | 0 | 0 | 0 | 0 | 0 | 0 |
| 60 | 足助 | 0 | 0 | 1 | 0 | 0 | 1 |
| 61 | 冷田 | 0 | 0 | 0 | 0 | 0 | 0 |
| 62 | 追分 | 0 | 0 | 0 | 0 | 0 | 0 |
| 63 | 佐切 | 0 | 0 | 0 | 0 | 0 | 0 |
| 64 | 則定 | 0 | 0 | 0 | 0 | 0 | 0 |
| 65 | 萩野 | 0 | 0 | 0 | 0 | 0 | 0 |
| 66 | 明和 | 0 | 0 | 0 | 0 | 0 | 0 |
| 67 | 新盛 | 0 | 0 | 0 | 0 | 0 | 0 |
| 68 | 大蔵 | 0 | 0 | 0 | 0 | 0 | 0 |
| 69 | 御蔵 | 0 | 0 | 0 | 0 | 0 | 0 |
| 70 | 花山 | 0 | 0 | 0 | 0 | 0 | 0 |
| 71 | 大沼 | 0 | 0 | 0 | 0 | 0 | 0 |
| 72 | 巴ヶ丘 | 0 | 0 | 0 | 0 | 0 | 1 |
| 73 | 小渡 | 0 | 0 | 0 | 0 | 0 | 0 |
| 74 | 敷島 | 0 | 0 | 0 | 0 | 0 | 0 |
| 75 | 稲武 | 1 | 0 | 0 | 0 | 0 | 1 |
| 市計 | | 152 | 41 | 5 | 36 | 4 | 197 |

※四捨五入の関係で合計値が合わない場合がある

# 表　軽傷者数
## (理論上最大想定モデル、冬夕発災)

| 小学校番号 | 小学校名 | 建物倒壊等 | （うち屋内収容物移動・転倒、屋内落下物） | 急傾斜地崩壊等 | 火災 | ブロック塀・自動販売機の転倒、屋外落下物 | 合計 |
|---|---|---|---|---|---|---|---|
| 1 | 童子山 | 18 | 6 | 0 | 4 | 0 | 22 |
| 2 | 挙母 | 20 | 6 | 0 | 2 | 0 | 22 |
| 3 | 根川 | 11 | 3 | 0 | 4 | 0 | 15 |
| 4 | 小清水 | 42 | 13 | 0 | 3 | 0 | 46 |
| 5 | 前山 | 14 | 5 | 0 | 4 | 0 | 19 |
| 6 | 山之手 | 15 | 5 | 0 | 4 | 0 | 18 |
| 7 | 美山 | 20 | 6 | 0 | 3 | 0 | 23 |
| 8 | 元城 | 10 | 3 | 0 | 1 | 0 | 10 |
| 9 | 梅坪 | 11 | 3 | 0 | 1 | 0 | 12 |
| 10 | 朝日 | 13 | 4 | 0 | 2 | 0 | 16 |
| 11 | 平和 | 5 | 1 | 0 | 1 | 0 | 6 |
| 12 | 衣丘 | 18 | 6 | 0 | 3 | 0 | 21 |
| 13 | 土橋 | 14 | 4 | 0 | 2 | 0 | 15 |
| 14 | 寺部 | 3 | 1 | 0 | 0 | 0 | 3 |
| 15 | 平井 | 1 | 0 | 0 | 0 | 0 | 1 |
| 16 | 野見 | 2 | 1 | 0 | 0 | 0 | 2 |
| 17 | 古瀬間 | 1 | 0 | 0 | 0 | 0 | 1 |
| 18 | 矢並 | 0 | 0 | 0 | 0 | 0 | 0 |
| 19 | 東山 | 1 | 0 | 0 | 0 | 0 | 1 |
| 20 | 市木 | 1 | 0 | 0 | 0 | 0 | 2 |
| 21 | 広川台 | 1 | 0 | 0 | 0 | 0 | 2 |
| 22 | 五ヶ丘 | 0 | 0 | 0 | 0 | 0 | 1 |
| 23 | 五ヶ丘東 | 0 | 0 | 0 | 0 | 0 | 0 |
| 24 | 高嶺 | 72 | 23 | 0 | 9 | 0 | 82 |
| 25 | 寿恵野 | 26 | 8 | 0 | 1 | 0 | 28 |
| 26 | 畝部 | 26 | 8 | 0 | 1 | 0 | 28 |
| 27 | 堤 | 93 | 29 | 0 | 5 | 1 | 99 |
| 28 | 若園 | 80 | 25 | 0 | 11 | 1 | 91 |
| 29 | 竹村 | 57 | 18 | 0 | 4 | 0 | 62 |
| 30 | 駒場 | 68 | 21 | 0 | 4 | 0 | 73 |
| 31 | 大林 | 11 | 3 | 0 | 4 | 0 | 15 |
| 32 | 若林東 | 43 | 14 | 0 | 13 | 0 | 57 |
| 33 | 若林西 | 29 | 9 | 0 | 2 | 0 | 31 |
| 34 | 加納 | 12 | 4 | 0 | 0 | 0 | 12 |
| 35 | 青木 | 17 | 5 | 0 | 2 | 0 | 19 |
| 36 | 西広瀬 | 0 | 0 | 0 | 0 | 0 | 0 |
| 37 | 四郷 | 14 | 4 | 0 | 2 | 0 | 15 |
| 38 | 井上 | 13 | 4 | 0 | 2 | 0 | 15 |
| 39 | 大畑 | 4 | 1 | 0 | 0 | 0 | 4 |
| 40 | 伊保 | 16 | 5 | 0 | 0 | 0 | 16 |
| 41 | 東保見 | 1 | 0 | 0 | 0 | 0 | 1 |
| 42 | 浄水 | 5 | 1 | 0 | 0 | 0 | 5 |
| 43 | 西保見 | 0 | 0 | 0 | 0 | 0 | 1 |
| 44 | 浄水北 | 2 | 1 | 0 | 0 | 0 | 3 |
| 45 | 東広瀬 | 1 | 0 | 0 | 0 | 0 | 1 |
| 46 | 中金 | 0 | 0 | 0 | 0 | 0 | 1 |
| 47 | 上鷹見 | 0 | 0 | 0 | 0 | 0 | 1 |
| 48 | 幸海 | 0 | 0 | 0 | 0 | 0 | 0 |
| 49 | 岩倉 | 1 | 0 | 0 | 0 | 0 | 1 |
| 50 | 九久平 | 1 | 0 | 0 | 0 | 0 | 1 |
| 51 | 滝脇 | 2 | 0 | 0 | 0 | 0 | 2 |
| 52 | 豊松 | 4 | 1 | 0 | 0 | 0 | 4 |
| 53 | 飯野 | 3 | 1 | 0 | 0 | 0 | 3 |
| 54 | 石畳 | 0 | 0 | 0 | 0 | 0 | 0 |
| 55 | 御作 | 0 | 0 | 0 | 0 | 0 | 0 |
| 56 | 中山 | 8 | 2 | 0 | 0 | 0 | 8 |
| 57 | 道慈 | 1 | 0 | 0 | 0 | 0 | 1 |
| 58 | 本城 | 1 | 0 | 0 | 0 | 0 | 1 |
| 59 | 小原中部 | 2 | 1 | 0 | 0 | 0 | 3 |
| 60 | 足助 | 7 | 2 | 1 | 0 | 0 | 8 |
| 61 | 冷田 | 2 | 1 | 0 | 0 | 0 | 2 |
| 62 | 追分 | 1 | 0 | 0 | 0 | 0 | 2 |
| 63 | 佐切 | 0 | 0 | 0 | 0 | 0 | 0 |
| 64 | 則定 | 1 | 0 | 0 | 0 | 0 | 1 |
| 65 | 萩野 | 1 | 0 | 0 | 0 | 0 | 1 |
| 66 | 明和 | 1 | 0 | 0 | 0 | 0 | 1 |
| 67 | 新盛 | 1 | 0 | 0 | 0 | 0 | 1 |
| 68 | 大蔵 | 1 | 0 | 0 | 0 | 0 | 1 |
| 69 | 御蔵 | 0 | 0 | 0 | 0 | 0 | 1 |
| 70 | 花山 | 2 | 1 | 0 | 0 | 0 | 3 |
| 71 | 大沼 | 3 | 1 | 0 | 0 | 0 | 4 |
| 72 | 巴ヶ丘 | 10 | 3 | 0 | 0 | 0 | 11 |
| 73 | 小渡 | 2 | 1 | 0 | 0 | 0 | 2 |
| 74 | 敷島 | 2 | 0 | 0 | 0 | 0 | 2 |
| 75 | 稲武 | 12 | 4 | 0 | 0 | 0 | 13 |
| 市計 | | 885 | 277 | 5 | 94 | 6 | 990 |

※四捨五入の関係で合計値が合わない場合がある

## ２）中学校区別

表　死者数

(理論上最大想定モデル、冬深夜発災)

| 中学校番号 | 中学校名 | 建物倒壊等 | （うち屋内収容物移動・転倒、屋内落下物） | 急傾斜地崩壊等 | 火災 | ブロック塀・自動販売機の転倒、屋外落下物 | 合計 |
|---|---|---|---|---|---|---|---|
| 101 | 崇化館 | 6 | 1 | 0 | 0 | 0 | 6 |
| 102 | 朝日丘 | 7 | 1 | 0 | 0 | 0 | 7 |
| 103 | 豊南 | 3 | 0 | 0 | 0 | 0 | 3 |
| 104 | 竜神 | 12 | 1 | 0 | 0 | 0 | 12 |
| 105 | 梅坪台 | 2 | 0 | 0 | 0 | 0 | 2 |
| 106 | 逢妻 | 8 | 1 | 0 | 0 | 0 | 8 |
| 107 | 高橋 | 0 | 0 | 0 | 0 | 0 | 0 |
| 108 | 益富 | 0 | 0 | 0 | 0 | 0 | 0 |
| 109 | 美里 | 0 | 0 | 0 | 0 | 0 | 0 |
| 110 | 末野原 | 4 | 0 | 0 | 0 | 0 | 4 |
| 111 | 上郷 | 18 | 2 | 0 | 1 | 0 | 19 |
| 112 | 前林 | 43 | 4 | 0 | 1 | 0 | 44 |
| 113 | 高岡 | 16 | 1 | 0 | 0 | 0 | 16 |
| 114 | 若園 | 15 | 1 | 0 | 0 | 0 | 15 |
| 115 | 猿投 | 1 | 0 | 0 | 0 | 0 | 1 |
| 116 | 井郷 | 2 | 0 | 0 | 0 | 0 | 2 |
| 117 | 猿投台 | 1 | 0 | 0 | 0 | 0 | 1 |
| 118 | 保見 | 1 | 0 | 0 | 0 | 0 | 2 |
| 119 | 石野 | 0 | 0 | 0 | 0 | 0 | 0 |
| 120 | 松平 | 0 | 0 | 1 | 0 | 0 | 1 |
| 121 | 藤岡 | 0 | 0 | 0 | 0 | 0 | 0 |
| 122 | 藤岡南 | 0 | 0 | 0 | 0 | 0 | 0 |
| 123 | 小原 | 0 | 0 | 1 | 0 | 0 | 1 |
| 124 | 足助 | 0 | 0 | 3 | 0 | 0 | 3 |
| 125 | 下山 | 0 | 0 | 1 | 0 | 0 | 2 |
| 126 | 旭 | 0 | 0 | 0 | 0 | 0 | 1 |
| 127 | 稲武 | 0 | 0 | 1 | 0 | 0 | 1 |
| 市計 | | 140 | 12 | 8 | 3 | 0 | 151 |

※四捨五入の関係で合計値が合わない場合がある

表　重傷者数

(理論上最大想定モデル、冬深夜発災)

| 中学校番号 | 中学校名 | 建物倒壊等 | （うち屋内収容物移動・転倒、屋内落下物） | 急傾斜地崩壊等 | 火災 | ブロック塀・自動販売機の転倒、屋外落下物 | 合計 |
|---|---|---|---|---|---|---|---|
| 101 | 崇化館 | 9 | 3 | 0 | 0 | 0 | 9 |
| 102 | 朝日丘 | 9 | 3 | 0 | 0 | 0 | 9 |
| 103 | 豊南 | 4 | 1 | 0 | 0 | 0 | 4 |
| 104 | 竜神 | 19 | 7 | 0 | 0 | 0 | 19 |
| 105 | 梅坪台 | 3 | 1 | 0 | 0 | 0 | 3 |
| 106 | 逢妻 | 12 | 4 | 0 | 0 | 0 | 12 |
| 107 | 高橋 | 0 | 0 | 0 | 0 | 0 | 0 |
| 108 | 益富 | 0 | 0 | 0 | 0 | 0 | 0 |
| 109 | 美里 | 0 | 0 | 0 | 0 | 0 | 0 |
| 110 | 末野原 | 6 | 2 | 0 | 0 | 0 | 6 |
| 111 | 上郷 | 30 | 11 | 0 | 0 | 0 | 30 |
| 112 | 前林 | 69 | 25 | 0 | 0 | 0 | 69 |
| 113 | 高岡 | 24 | 9 | 0 | 0 | 0 | 24 |
| 114 | 若園 | 22 | 8 | 0 | 0 | 0 | 22 |
| 115 | 猿投 | 2 | 1 | 0 | 0 | 0 | 2 |
| 116 | 井郷 | 2 | 1 | 0 | 0 | 0 | 3 |
| 117 | 猿投台 | 2 | 1 | 0 | 0 | 0 | 2 |
| 118 | 保見 | 3 | 1 | 0 | 0 | 0 | 3 |
| 119 | 石野 | 0 | 0 | 0 | 0 | 0 | 0 |
| 120 | 松平 | 0 | 0 | 1 | 0 | 0 | 1 |
| 121 | 藤岡 | 0 | 0 | 0 | 0 | 0 | 0 |
| 122 | 藤岡南 | 1 | 0 | 0 | 0 | 0 | 1 |
| 123 | 小原 | 0 | 0 | 0 | 0 | 0 | 0 |
| 124 | 足助 | 0 | 0 | 2 | 0 | 0 | 2 |
| 125 | 下山 | 1 | 0 | 1 | 0 | 0 | 2 |
| 126 | 旭 | 0 | 0 | 0 | 0 | 0 | 0 |
| 127 | 稲武 | 1 | 0 | 0 | 0 | 0 | 1 |
| 市計 | | 219 | 80 | 5 | 1 | 0 | 224 |

※四捨五入の関係で合計値が合わない場合がある

表　軽傷者数
(理論上最大想定モデル、冬深夜発災)

| 中学校番号 | 中学校名 | 建物倒壊等 | (うち屋内収容物移動・転倒、屋内落下物) | 急傾斜地崩壊等 | 火災 | ブロック塀・自動販売機の転倒、屋外落下物 | 合計 |
|---|---|---|---|---|---|---|---|
| 101 | 崇化館 | 75 | 17 | 0 | 0 | 0 | 76 |
| 102 | 朝日丘 | 88 | 20 | 0 | 0 | 0 | 88 |
| 103 | 豊南 | 49 | 11 | 0 | 0 | 0 | 49 |
| 104 | 竜神 | 136 | 31 | 0 | 0 | 0 | 137 |
| 105 | 梅坪台 | 29 | 7 | 0 | 0 | 0 | 30 |
| 106 | 逢妻 | 113 | 25 | 0 | 0 | 0 | 113 |
| 107 | 高橋 | 9 | 2 | 0 | 0 | 0 | 9 |
| 108 | 益富 | 2 | 0 | 0 | 0 | 0 | 2 |
| 109 | 美里 | 5 | 1 | 0 | 0 | 0 | 5 |
| 110 | 末野原 | 67 | 15 | 0 | 0 | 0 | 67 |
| 111 | 上郷 | 182 | 41 | 0 | 0 | 0 | 182 |
| 112 | 前林 | 273 | 61 | 0 | 1 | 0 | 273 |
| 113 | 高岡 | 127 | 28 | 0 | 0 | 0 | 127 |
| 114 | 若園 | 141 | 31 | 0 | 0 | 0 | 141 |
| 115 | 猿投 | 30 | 7 | 0 | 0 | 0 | 30 |
| 116 | 井郷 | 42 | 9 | 0 | 0 | 0 | 42 |
| 117 | 猿投台 | 32 | 7 | 0 | 0 | 0 | 32 |
| 118 | 保見 | 36 | 8 | 0 | 0 | 0 | 36 |
| 119 | 石野 | 2 | 1 | 0 | 0 | 0 | 3 |
| 120 | 松平 | 12 | 3 | 1 | 0 | 0 | 13 |
| 121 | 藤岡 | 5 | 1 | 0 | 0 | 0 | 5 |
| 122 | 藤岡南 | 14 | 3 | 0 | 0 | 0 | 14 |
| 123 | 小原 | 8 | 2 | 0 | 0 | 0 | 8 |
| 124 | 足助 | 26 | 6 | 2 | 0 | 0 | 28 |
| 125 | 下山 | 27 | 6 | 1 | 0 | 0 | 27 |
| 126 | 旭 | 5 | 1 | 0 | 0 | 0 | 6 |
| 127 | 稲武 | 20 | 4 | 0 | 0 | 0 | 20 |
| 市計 | | 1,556 | 348 | 5 | 2 | 0 | 1,563 |

※四捨五入の関係で合計値が合わない場合がある

表　死者数
(理論上最大想定モデル、夏昼発災)

| 中学校番号 | 中学校名 | 建物倒壊等 | （うち屋内収容物移動・転倒、屋内落下物） | 急傾斜地崩壊等 | 火災 | ブロック塀・自動販売機の転倒、屋外落下物 | 合計 |
|---|---|---|---|---|---|---|---|
| 101 | 崇化館 | 3 | 0 | 0 | 0 | 0 | 3 |
| 102 | 朝日丘 | 3 | 0 | 0 | 0 | 0 | 3 |
| 103 | 豊南 | 1 | 0 | 0 | 0 | 0 | 1 |
| 104 | 竜神 | 4 | 0 | 0 | 0 | 0 | 4 |
| 105 | 梅坪台 | 1 | 0 | 0 | 0 | 0 | 1 |
| 106 | 逢妻 | 3 | 0 | 0 | 0 | 0 | 3 |
| 107 | 高橋 | 0 | 0 | 0 | 0 | 0 | 0 |
| 108 | 益富 | 0 | 0 | 0 | 0 | 0 | 0 |
| 109 | 美里 | 0 | 0 | 0 | 0 | 0 | 0 |
| 110 | 末野原 | 2 | 0 | 0 | 0 | 0 | 2 |
| 111 | 上郷 | 6 | 1 | 0 | 0 | 0 | 6 |
| 112 | 前林 | 15 | 1 | 0 | 0 | 0 | 15 |
| 113 | 高岡 | 6 | 1 | 0 | 0 | 0 | 6 |
| 114 | 若園 | 5 | 0 | 0 | 0 | 0 | 5 |
| 115 | 猿投 | 0 | 0 | 0 | 0 | 0 | 0 |
| 116 | 井郷 | 1 | 0 | 0 | 0 | 0 | 1 |
| 117 | 猿投台 | 0 | 0 | 0 | 0 | 0 | 0 |
| 118 | 保見 | 1 | 0 | 0 | 0 | 0 | 1 |
| 119 | 石野 | 0 | 0 | 0 | 0 | 0 | 0 |
| 120 | 松平 | 0 | 0 | 1 | 0 | 0 | 1 |
| 121 | 藤岡 | 0 | 0 | 0 | 0 | 0 | 0 |
| 122 | 藤岡南 | 0 | 0 | 0 | 0 | 0 | 0 |
| 123 | 小原 | 0 | 0 | 1 | 0 | 0 | 1 |
| 124 | 足助 | 0 | 0 | 3 | 0 | 0 | 3 |
| 125 | 下山 | 0 | 0 | 1 | 0 | 0 | 1 |
| 126 | 旭 | 0 | 0 | 1 | 0 | 0 | 1 |
| 127 | 稲武 | 0 | 0 | 1 | 0 | 0 | 1 |
| 市計 | | 50 | 5 | 8 | 1 | 0 | 60 |

※四捨五入の関係で合計値が合わない場合がある

表　重傷者数

（理論上最大想定モデル、夏昼発災）

| 中学校番号 | 中学校名 | 建物倒壊等 | （うち屋内収容物移動・転倒、屋内落下物） | 急傾斜地崩壊等 | 火災 | ブロック塀・自動販売機の転倒、屋外落下物 | 合計 |
|---|---|---|---|---|---|---|---|
| 101 | 崇化館 | 8 | 3 | 0 | 0 | 0 | 9 |
| 102 | 朝日丘 | 8 | 3 | 0 | 0 | 0 | 8 |
| 103 | 豊南 | 4 | 2 | 0 | 0 | 0 | 4 |
| 104 | 竜神 | 15 | 6 | 0 | 0 | 0 | 15 |
| 105 | 梅坪台 | 4 | 1 | 0 | 0 | 0 | 4 |
| 106 | 逢妻 | 11 | 4 | 0 | 0 | 0 | 11 |
| 107 | 高橋 | 0 | 0 | 0 | 0 | 0 | 0 |
| 108 | 益富 | 0 | 0 | 0 | 0 | 0 | 0 |
| 109 | 美里 | 0 | 0 | 0 | 0 | 0 | 0 |
| 110 | 末野原 | 6 | 2 | 0 | 0 | 0 | 6 |
| 111 | 上郷 | 15 | 6 | 0 | 0 | 0 | 15 |
| 112 | 前林 | 45 | 18 | 0 | 0 | 0 | 45 |
| 113 | 高岡 | 16 | 7 | 0 | 0 | 0 | 17 |
| 114 | 若園 | 14 | 6 | 0 | 0 | 0 | 15 |
| 115 | 猿投 | 1 | 1 | 0 | 0 | 0 | 2 |
| 116 | 井郷 | 1 | 1 | 0 | 0 | 0 | 1 |
| 117 | 猿投台 | 1 | 1 | 0 | 0 | 0 | 1 |
| 118 | 保見 | 2 | 1 | 0 | 0 | 0 | 3 |
| 119 | 石野 | 0 | 0 | 0 | 0 | 0 | 0 |
| 120 | 松平 | 0 | 0 | 1 | 0 | 0 | 1 |
| 121 | 藤岡 | 0 | 0 | 0 | 0 | 0 | 0 |
| 122 | 藤岡南 | 0 | 0 | 0 | 0 | 0 | 0 |
| 123 | 小原 | 0 | 0 | 0 | 0 | 0 | 0 |
| 124 | 足助 | 0 | 0 | 2 | 0 | 0 | 2 |
| 125 | 下山 | 0 | 0 | 1 | 0 | 0 | 1 |
| 126 | 旭 | 0 | 0 | 0 | 0 | 0 | 0 |
| 127 | 稲武 | 1 | 0 | 0 | 0 | 0 | 1 |
| 市計 | | 154 | 62 | 5 | 1 | 2 | 162 |

※四捨五入の関係で合計値が合わない場合がある

表　軽傷者数

(理論上最大想定モデル、夏昼発災)

| 中学校番号 | 中学校名 | 建物倒壊等 | (うち屋内収容物移動・転倒、屋内落下物) | 急傾斜地崩壊等 | 火災 | ブロック塀・自動販売機の転倒、屋外落下物 | 合計 |
|---|---|---|---|---|---|---|---|
| 101 | 崇化館 | 35 | 16 | 0 | 0 | 0 | 36 |
| 102 | 朝日丘 | 32 | 14 | 0 | 0 | 0 | 32 |
| 103 | 豊南 | 21 | 10 | 0 | 0 | 0 | 21 |
| 104 | 竜神 | 53 | 24 | 0 | 0 | 0 | 54 |
| 105 | 梅坪台 | 16 | 7 | 0 | 0 | 0 | 17 |
| 106 | 逢妻 | 42 | 19 | 0 | 0 | 0 | 43 |
| 107 | 高橋 | 5 | 2 | 0 | 0 | 0 | 5 |
| 108 | 益富 | 2 | 1 | 0 | 0 | 0 | 2 |
| 109 | 美里 | 4 | 2 | 0 | 0 | 0 | 4 |
| 110 | 末野原 | 27 | 12 | 0 | 0 | 0 | 28 |
| 111 | 上郷 | 57 | 26 | 0 | 0 | 0 | 58 |
| 112 | 前林 | 128 | 58 | 0 | 1 | 1 | 129 |
| 113 | 高岡 | 54 | 24 | 0 | 0 | 0 | 55 |
| 114 | 若園 | 53 | 24 | 0 | 0 | 0 | 53 |
| 115 | 猿投 | 10 | 4 | 0 | 0 | 0 | 10 |
| 116 | 井郷 | 11 | 5 | 0 | 0 | 0 | 11 |
| 117 | 猿投台 | 10 | 5 | 0 | 0 | 0 | 10 |
| 118 | 保見 | 12 | 5 | 0 | 0 | 0 | 12 |
| 119 | 石野 | 1 | 0 | 0 | 0 | 0 | 1 |
| 120 | 松平 | 4 | 2 | 1 | 0 | 0 | 5 |
| 121 | 藤岡 | 2 | 1 | 0 | 0 | 0 | 2 |
| 122 | 藤岡南 | 6 | 3 | 0 | 0 | 0 | 6 |
| 123 | 小原 | 3 | 1 | 0 | 0 | 0 | 3 |
| 124 | 足助 | 8 | 4 | 2 | 0 | 0 | 10 |
| 125 | 下山 | 8 | 4 | 1 | 0 | 0 | 9 |
| 126 | 旭 | 2 | 1 | 0 | 0 | 0 | 2 |
| 127 | 稲武 | 7 | 3 | 0 | 0 | 0 | 8 |
| 市計 | | 613 | 277 | 5 | 3 | 4 | 624 |

※四捨五入の関係で合計値が合わない場合がある

表　死者数
（理論上最大想定モデル、冬夕発災）

| 中学校番号 | 中学校名 | 建物倒壊等 | （うち屋内収容物移動・転倒、屋内落下物） | 急傾斜地崩壊等 | 火災 | ブロック塀・自動販売機の転倒、屋外落下物 | 合計 |
|---|---|---|---|---|---|---|---|
| 101 | 崇化館 | 4 | 0 | 0 | 3 | 0 | 7 |
| 102 | 朝日丘 | 5 | 0 | 0 | 7 | 0 | 12 |
| 103 | 豊南 | 2 | 0 | 0 | 4 | 0 | 6 |
| 104 | 竜神 | 8 | 1 | 0 | 6 | 0 | 14 |
| 105 | 梅坪台 | 1 | 0 | 0 | 1 | 0 | 2 |
| 106 | 逢妻 | 6 | 0 | 0 | 5 | 0 | 10 |
| 107 | 高橋 | 0 | 0 | 0 | 1 | 0 | 1 |
| 108 | 益富 | 0 | 0 | 0 | 0 | 0 | 0 |
| 109 | 美里 | 0 | 0 | 0 | 0 | 0 | 1 |
| 110 | 末野原 | 3 | 0 | 0 | 3 | 0 | 6 |
| 111 | 上郷 | 12 | 1 | 0 | 11 | 0 | 23 |
| 112 | 前林 | 28 | 2 | 0 | 9 | 0 | 38 |
| 113 | 高岡 | 11 | 1 | 0 | 13 | 0 | 24 |
| 114 | 若園 | 10 | 1 | 0 | 12 | 0 | 22 |
| 115 | 猿投 | 1 | 0 | 0 | 1 | 0 | 1 |
| 116 | 井郷 | 1 | 0 | 0 | 3 | 0 | 4 |
| 117 | 猿投台 | 1 | 0 | 0 | 2 | 0 | 3 |
| 118 | 保見 | 1 | 0 | 0 | 1 | 0 | 2 |
| 119 | 石野 | 0 | 0 | 0 | 0 | 0 | 0 |
| 120 | 松平 | 0 | 0 | 1 | 0 | 0 | 1 |
| 121 | 藤岡 | 0 | 0 | 0 | 0 | 0 | 0 |
| 122 | 藤岡南 | 0 | 0 | 0 | 0 | 0 | 1 |
| 123 | 小原 | 0 | 0 | 0 | 0 | 0 | 1 |
| 124 | 足助 | 0 | 0 | 2 | 0 | 0 | 3 |
| 125 | 下山 | 0 | 0 | 1 | 0 | 0 | 1 |
| 126 | 旭 | 0 | 0 | 0 | 0 | 0 | 1 |
| 127 | 稲武 | 0 | 0 | 1 | 0 | 0 | 1 |
| 市計 | | 94 | 7 | 7 | 83 | 0 | 184 |

※四捨五入の関係で合計値が合わない場合がある

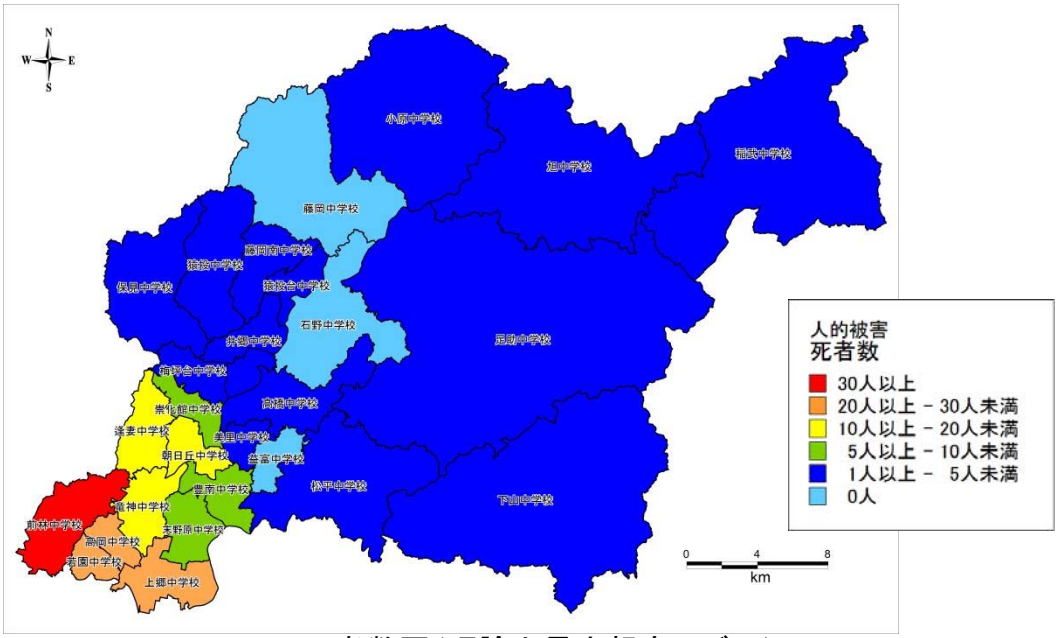


死者数図（理論上最大想定モデル）

表　重傷者数

(理論上最大想定モデル、冬夕発災)

| 中学校番号 | 中学校名 | 建物倒壊等 | (うち屋内収容物移動・転倒、屋内落下物) | 急傾斜地崩壊等 | 火災 | ブロック塀・自動販売機の転倒、屋外落下物 | 合計 |
|---|---|---|---|---|---|---|---|
| 101 | 崇化館 | 7 | 2 | 0 | 2 | 0 | 9 |
| 102 | 朝日丘 | 7 | 2 | 0 | 4 | 0 | 11 |
| 103 | 豊南 | 3 | 1 | 0 | 3 | 0 | 6 |
| 104 | 竜神 | 14 | 4 | 0 | 3 | 0 | 17 |
| 105 | 梅坪台 | 3 | 1 | 0 | 1 | 0 | 4 |
| 106 | 逢妻 | 9 | 2 | 0 | 2 | 0 | 12 |
| 107 | 高橋 | 0 | 0 | 0 | 0 | 0 | 0 |
| 108 | 益富 | 0 | 0 | 0 | 0 | 0 | 0 |
| 109 | 美里 | 0 | 0 | 0 | 0 | 0 | 0 |
| 110 | 末野原 | 5 | 1 | 0 | 2 | 0 | 7 |
| 111 | 上郷 | 18 | 5 | 0 | 4 | 0 | 23 |
| 112 | 前林 | 46 | 12 | 0 | 4 | 1 | 50 |
| 113 | 高岡 | 16 | 4 | 0 | 6 | 0 | 22 |
| 114 | 若園 | 15 | 4 | 0 | 4 | 0 | 19 |
| 115 | 猿投 | 1 | 0 | 0 | 0 | 0 | 2 |
| 116 | 井郷 | 2 | 0 | 0 | 1 | 0 | 3 |
| 117 | 猿投台 | 1 | 0 | 0 | 1 | 0 | 2 |
| 118 | 保見 | 2 | 1 | 0 | 0 | 0 | 2 |
| 119 | 石野 | 0 | 0 | 0 | 0 | 0 | 0 |
| 120 | 松平 | 0 | 0 | 1 | 0 | 0 | 1 |
| 121 | 藤岡 | 0 | 0 | 0 | 0 | 0 | 0 |
| 122 | 藤岡南 | 0 | 0 | 0 | 0 | 0 | 1 |
| 123 | 小原 | 0 | 0 | 0 | 0 | 0 | 0 |
| 124 | 足助 | 0 | 0 | 2 | 0 | 0 | 2 |
| 125 | 下山 | 1 | 0 | 1 | 0 | 0 | 1 |
| 126 | 旭 | 0 | 0 | 0 | 0 | 0 | 0 |
| 127 | 稲武 | 1 | 0 | 0 | 0 | 0 | 1 |
| 市計 | | 152 | 41 | 5 | 36 | 4 | 197 |

※四捨五入の関係で合計値が合わない場合がある

表　軽傷者数

(理論上最大想定モデル、冬夕発災)

| 中学校番号 | 中学校名 | 建物倒壊等 | （うち屋内収容物移動・転倒、屋内落下物） | 急傾斜地崩壊等 | 火災 | ブロック塀・自動販売機の転倒、屋外落下物 | 合計 |
|---|---|---|---|---|---|---|---|
| 101 | 崇化館 | 43 | 13 | 0 | 4 | 0 | 48 |
| 102 | 朝日丘 | 47 | 15 | 0 | 10 | 0 | 57 |
| 103 | 豊南 | 27 | 8 | 0 | 7 | 0 | 35 |
| 104 | 竜神 | 77 | 24 | 0 | 7 | 1 | 85 |
| 105 | 梅坪台 | 18 | 6 | 0 | 2 | 0 | 20 |
| 106 | 逢妻 | 62 | 19 | 0 | 6 | 1 | 68 |
| 107 | 高橋 | 6 | 2 | 0 | 1 | 0 | 6 |
| 108 | 益富 | 1 | 0 | 0 | 0 | 0 | 2 |
| 109 | 美里 | 3 | 1 | 0 | 1 | 0 | 4 |
| 110 | 末野原 | 38 | 12 | 0 | 5 | 0 | 44 |
| 111 | 上郷 | 99 | 31 | 0 | 10 | 1 | 110 |
| 112 | 前林 | 161 | 50 | 0 | 9 | 1 | 171 |
| 113 | 高岡 | 72 | 23 | 0 | 15 | 1 | 88 |
| 114 | 若園 | 80 | 25 | 0 | 11 | 1 | 91 |
| 115 | 猿投 | 17 | 5 | 0 | 1 | 0 | 17 |
| 116 | 井郷 | 22 | 7 | 0 | 3 | 0 | 25 |
| 117 | 猿投台 | 17 | 5 | 0 | 2 | 0 | 19 |
| 118 | 保見 | 20 | 6 | 0 | 1 | 0 | 21 |
| 119 | 石野 | 2 | 0 | 0 | 0 | 0 | 2 |
| 120 | 松平 | 7 | 2 | 1 | 0 | 0 | 8 |
| 121 | 藤岡 | 3 | 1 | 0 | 0 | 0 | 3 |
| 122 | 藤岡南 | 8 | 3 | 0 | 0 | 0 | 9 |
| 123 | 小原 | 5 | 1 | 0 | 0 | 0 | 5 |
| 124 | 足助 | 16 | 5 | 2 | 0 | 0 | 18 |
| 125 | 下山 | 16 | 5 | 1 | 0 | 0 | 17 |
| 126 | 旭 | 4 | 1 | 0 | 0 | 0 | 4 |
| 127 | 稲武 | 12 | 4 | 0 | 0 | 0 | 13 |
| 市計 | | 885 | 277 | 5 | 94 | 6 | 990 |

※四捨五入の関係で合計値が合わない場合がある

## ３）支所別

表　死者数（理論上最大想定モデル、冬深夜発災）

| 支所名 | 建物倒壊等 | （うち屋内収容物移動・転倒、屋内落下物） | 急傾斜地崩壊等 | 火災 | ブロック塀・自動販売機の転倒、屋外落下物 | 合計 |
|---|---|---|---|---|---|---|
| 旭支所 | 0 | 0 | 0 | 0 | 0 | 1 |
| 足助支所 | 0 | 0 | 3 | 0 | 0 | 3 |
| 稲武支所 | 0 | 0 | 1 | 0 | 0 | 1 |
| 小原支所 | 0 | 0 | 1 | 0 | 0 | 1 |
| 上郷支所 | 22 | 2 | 0 | 1 | 0 | 23 |
| 挙母支所 | 26 | 2 | 0 | 1 | 0 | 27 |
| 猿投支所 | 5 | 0 | 1 | 0 | 0 | 6 |
| 下山支所 | 0 | 0 | 1 | 0 | 0 | 2 |
| 高岡支所 | 85 | 7 | 0 | 1 | 0 | 87 |
| 高橋支所 | 0 | 0 | 0 | 0 | 0 | 0 |
| 藤岡支所 | 0 | 0 | 0 | 0 | 0 | 1 |
| 松平支所 | 0 | 0 | 1 | 0 | 0 | 1 |
| 市計 | 140 | 12 | 8 | 3 | 0 | 151 |

※四捨五入の関係で合計値が合わない場合がある

表　重傷者数（理論上最大想定モデル、冬深夜発災）

| 支所名 | 建物倒壊等 | （うち屋内収容物移動・転倒、屋内落下物） | 急傾斜地崩壊等 | 火災 | ブロック塀・自動販売機の転倒、屋外落下物 | 合計 |
|---|---|---|---|---|---|---|
| 旭支所 | 0 | 0 | 0 | 0 | 0 | 0 |
| 足助支所 | 0 | 0 | 2 | 0 | 0 | 2 |
| 稲武支所 | 1 | 0 | 0 | 0 | 0 | 1 |
| 小原支所 | 0 | 0 | 0 | 0 | 0 | 0 |
| 上郷支所 | 36 | 13 | 0 | 0 | 0 | 36 |
| 挙母支所 | 37 | 14 | 0 | 0 | 0 | 38 |
| 猿投支所 | 9 | 3 | 0 | 0 | 0 | 9 |
| 下山支所 | 1 | 0 | 1 | 0 | 0 | 2 |
| 高岡支所 | 133 | 49 | 0 | 0 | 0 | 134 |
| 高橋支所 | 0 | 0 | 0 | 0 | 0 | 0 |
| 藤岡支所 | 1 | 0 | 0 | 0 | 0 | 1 |
| 松平支所 | 0 | 0 | 1 | 0 | 0 | 1 |
| 市計 | 219 | 80 | 5 | 1 | 0 | 224 |

※四捨五入の関係で合計値が合わない場合がある

表　軽傷者数（理論上最大想定モデル、冬深夜発災）

| 支所名 | 建物倒壊等 | （うち屋内収容物移動・転倒、屋内落下物） | 急傾斜地崩壊等 | 火災 | ブロック塀・自動販売機の転倒、屋外落下物 | 合計 |
|---|---|---|---|---|---|---|
| 旭支所 | 5 | 1 | 0 | 0 | 0 | 6 |
| 足助支所 | 26 | 6 | 2 | 0 | 0 | 28 |
| 稲武支所 | 20 | 4 | 0 | 0 | 0 | 20 |
| 小原支所 | 8 | 2 | 0 | 0 | 0 | 8 |
| 上郷支所 | 249 | 56 | 0 | 0 | 0 | 250 |
| 挙母支所 | 355 | 79 | 0 | 1 | 0 | 355 |
| 猿投支所 | 143 | 32 | 0 | 0 | 0 | 143 |
| 下山支所 | 27 | 6 | 1 | 0 | 0 | 27 |
| 高岡支所 | 677 | 151 | 0 | 1 | 0 | 678 |
| 高橋支所 | 16 | 4 | 0 | 0 | 0 | 16 |
| 藤岡支所 | 19 | 4 | 0 | 0 | 0 | 19 |
| 松平支所 | 12 | 3 | 1 | 0 | 0 | 13 |
| 市計 | 1,556 | 348 | 5 | 2 | 0 | 1,563 |

※四捨五入の関係で合計値が合わない場合がある

表　死者数（理論上最大想定モデル、夏昼発災）

| 支所名 | 建物倒壊等 | （うち屋内収容物移動・転倒、屋内落下物） | 急傾斜地崩壊等 | 火災 | ブロック塀・自動販売機の転倒、屋外落下物 | 合計 |
|---|---|---|---|---|---|---|
| 旭支所 | 0 | 0 | 1 | 0 | 0 | 1 |
| 足助支所 | 0 | 0 | 3 | 0 | 0 | 3 |
| 稲武支所 | 0 | 0 | 1 | 0 | 0 | 1 |
| 小原支所 | 0 | 0 | 1 | 0 | 0 | 1 |
| 上郷支所 | 8 | 1 | 0 | 0 | 0 | 8 |
| 挙母支所 | 10 | 1 | 0 | 0 | 0 | 11 |
| 猿投支所 | 2 | 0 | 1 | 0 | 0 | 3 |
| 下山支所 | 0 | 0 | 1 | 0 | 0 | 1 |
| 高岡支所 | 30 | 3 | 0 | 0 | 0 | 31 |
| 高橋支所 | 0 | 0 | 0 | 0 | 0 | 0 |
| 藤岡支所 | 0 | 0 | 0 | 0 | 0 | 0 |
| 松平支所 | 0 | 0 | 1 | 0 | 0 | 1 |
| 市計 | 50 | 5 | 8 | 1 | 0 | 60 |

※四捨五入の関係で合計値が合わない場合がある

表　重傷者数（理論上最大想定モデル、夏昼発災）

| 支所名 | 建物倒壊等 | （うち屋内収容物移動・転倒、屋内落下物） | 急傾斜地崩壊等 | 火災 | ブロック塀・自動販売機の転倒、屋外落下物 | 合計 |
|---|---|---|---|---|---|---|
| 旭支所 | 0 | 0 | 0 | 0 | 0 | 0 |
| 足助支所 | 0 | 0 | 2 | 0 | 0 | 2 |
| 稲武支所 | 1 | 0 | 0 | 0 | 0 | 1 |
| 小原支所 | 0 | 0 | 0 | 0 | 0 | 0 |
| 上郷支所 | 21 | 8 | 0 | 0 | 0 | 21 |
| 挙母支所 | 34 | 14 | 0 | 0 | 1 | 36 |
| 猿投支所 | 7 | 3 | 0 | 0 | 0 | 7 |
| 下山支所 | 0 | 0 | 1 | 0 | 0 | 1 |
| 高岡支所 | 90 | 37 | 0 | 0 | 1 | 92 |
| 高橋支所 | 0 | 0 | 0 | 0 | 0 | 0 |
| 藤岡支所 | 0 | 0 | 0 | 0 | 0 | 1 |
| 松平支所 | 0 | 0 | 1 | 0 | 0 | 1 |
| 市計 | 154 | 62 | 5 | 1 | 2 | 162 |

※四捨五入の関係で合計値が合わない場合がある

表　軽傷者数（理論上最大想定モデル、夏昼発災）

| 支所名 | 建物倒壊等 | （うち屋内収容物移動・転倒、屋内落下物） | 急傾斜地崩壊等 | 火災 | ブロック塀・自動販売機の転倒、屋外落下物 | 合計 |
|---|---|---|---|---|---|---|
| 旭支所 | 2 | 1 | 0 | 0 | 0 | 2 |
| 足助支所 | 8 | 4 | 2 | 0 | 0 | 10 |
| 稲武支所 | 7 | 3 | 0 | 0 | 0 | 8 |
| 小原支所 | 3 | 1 | 0 | 0 | 0 | 3 |
| 上郷支所 | 84 | 38 | 0 | 1 | 1 | 85 |
| 挙母支所 | 147 | 66 | 0 | 1 | 1 | 149 |
| 猿投支所 | 44 | 20 | 0 | 0 | 0 | 45 |
| 下山支所 | 8 | 4 | 1 | 0 | 0 | 9 |
| 高岡支所 | 288 | 130 | 0 | 1 | 2 | 290 |
| 高橋支所 | 10 | 4 | 0 | 0 | 0 | 10 |
| 藤岡支所 | 8 | 4 | 0 | 0 | 0 | 8 |
| 松平支所 | 4 | 2 | 1 | 0 | 0 | 5 |
| 市計 | 613 | 277 | 5 | 3 | 4 | 624 |

※四捨五入の関係で合計値が合わない場合がある

表　死者数（理論上最大想定モデル、冬夕方発災）

| 支所名 | 建物倒壊等 | （うち屋内収容物移動・転倒、屋内落下物） | 急傾斜地崩壊等 | 火災 | ブロック塀・自動販売機の転倒、屋外落下物 | 合計 |
|---|---|---|---|---|---|---|
| 旭支所 | 0 | 0 | 0 | 0 | 0 | 1 |
| 足助支所 | 0 | 0 | 2 | 0 | 0 | 3 |
| 稲武支所 | 0 | 0 | 1 | 0 | 0 | 1 |
| 小原支所 | 0 | 0 | 0 | 0 | 0 | 1 |
| 上郷支所 | 15 | 1 | 0 | 14 | 0 | 29 |
| 挙母支所 | 18 | 1 | 0 | 20 | 0 | 38 |
| 猿投支所 | 3 | 0 | 1 | 6 | 0 | 11 |
| 下山支所 | 0 | 0 | 1 | 0 | 0 | 1 |
| 高岡支所 | 57 | 4 | 0 | 40 | 0 | 97 |
| 高橋支所 | 0 | 0 | 0 | 1 | 0 | 2 |
| 藤岡支所 | 0 | 0 | 0 | 0 | 0 | 1 |
| 松平支所 | 0 | 0 | 1 | 0 | 0 | 1 |
| 市計 | 94 | 7 | 7 | 83 | 0 | 184 |

※四捨五入の関係で合計値が合わない場合がある

表　重傷者数（理論上最大想定モデル、冬夕方発災）

| 支所名 | 建物倒壊等 | （うち屋内収容物移動・転倒、屋内落下物） | 急傾斜地崩壊等 | 火災 | ブロック塀・自動販売機の転倒、屋外落下物 | 合計 |
|---|---|---|---|---|---|---|
| 旭支所 | 0 | 0 | 0 | 0 | 0 | 0 |
| 足助支所 | 0 | 0 | 2 | 0 | 0 | 2 |
| 稲武支所 | 1 | 0 | 0 | 0 | 0 | 1 |
| 小原支所 | 0 | 0 | 0 | 0 | 0 | 0 |
| 上郷支所 | 23 | 6 | 0 | 6 | 1 | 30 |
| 挙母支所 | 29 | 8 | 0 | 11 | 1 | 42 |
| 猿投支所 | 6 | 2 | 0 | 2 | 0 | 9 |
| 下山支所 | 1 | 0 | 1 | 0 | 0 | 1 |
| 高岡支所 | 91 | 24 | 0 | 16 | 2 | 109 |
| 高橋支所 | 0 | 0 | 0 | 1 | 0 | 1 |
| 藤岡支所 | 1 | 0 | 0 | 0 | 0 | 1 |
| 松平支所 | 0 | 0 | 1 | 0 | 0 | 1 |
| 市計 | 152 | 41 | 5 | 36 | 4 | 197 |

※四捨五入の関係で合計値が合わない場合がある

表　軽傷者数（理論上最大想定モデル、冬夕方発災）

| 支所名 | 建物倒壊等 | （うち屋内収容物移動・転倒、屋内落下物） | 急傾斜地崩壊等 | 火災 | ブロック塀・自動販売機の転倒、屋外落下物 | 合計 |
|---|---|---|---|---|---|---|
| 旭支所 | 4 | 1 | 0 | 0 | 0 | 4 |
| 足助支所 | 16 | 5 | 2 | 0 | 0 | 18 |
| 稲武支所 | 12 | 4 | 0 | 0 | 0 | 13 |
| 小原支所 | 5 | 1 | 0 | 0 | 0 | 5 |
| 上郷支所 | 137 | 43 | 0 | 15 | 1 | 154 |
| 挙母支所 | 197 | 62 | 0 | 29 | 2 | 228 |
| 猿投支所 | 78 | 24 | 0 | 6 | 1 | 84 |
| 下山支所 | 16 | 5 | 1 | 0 | 0 | 17 |
| 高岡支所 | 390 | 122 | 0 | 42 | 3 | 435 |
| 高橋支所 | 10 | 3 | 0 | 2 | 0 | 12 |
| 藤岡支所 | 11 | 4 | 0 | 0 | 0 | 12 |
| 松平支所 | 7 | 2 | 1 | 0 | 0 | 8 |
| 市計 | 885 | 277 | 5 | 94 | 6 | 990 |

※四捨五入の関係で合計値が合わない場合がある

## ３．　避難者数の予測

### １）小学校区別

表　避難者数（過去地震最大モデル、冬夕発災）

| 小学校番号 | 小学校名 | 1日後 | | | 1週間後 | | | 1ヶ月後 | | |
|---|---|---|---|---|---|---|---|---|---|---|
| | | 避難者数 | 避難所 | 避難所外 | 避難者数 | 避難所 | 避難所外 | 避難者数 | 避難所 | 避難所外 |
| 1 | 童子山 | 119 | 71 | 48 | 1,173 | 587 | 587 | 119 | 36 | 83 |
| 2 | 挙母 | 109 | 65 | 43 | 1,314 | 657 | 657 | 109 | 33 | 76 |
| 3 | 根川 | 70 | 42 | 28 | 940 | 470 | 470 | 70 | 21 | 49 |
| 4 | 小清水 | 124 | 74 | 50 | 1,717 | 858 | 858 | 124 | 37 | 87 |
| 5 | 前山 | 111 | 66 | 44 | 1,572 | 786 | 786 | 111 | 33 | 78 |
| 6 | 山之手 | 164 | 98 | 65 | 1,455 | 728 | 728 | 164 | 49 | 115 |
| 7 | 美山 | 129 | 77 | 51 | 1,500 | 750 | 750 | 129 | 39 | 90 |
| 8 | 元城 | 61 | 37 | 25 | 595 | 297 | 297 | 61 | 18 | 43 |
| 9 | 梅坪 | 69 | 42 | 28 | 1,448 | 724 | 724 | 69 | 21 | 49 |
| 10 | 朝日 | 67 | 40 | 27 | 906 | 453 | 453 | 67 | 20 | 47 |
| 11 | 平和 | 43 | 26 | 17 | 740 | 370 | 370 | 43 | 13 | 30 |
| 12 | 衣丘 | 114 | 68 | 45 | 1,061 | 531 | 531 | 114 | 34 | 80 |
| 13 | 土橋 | 113 | 68 | 45 | 862 | 431 | 431 | 113 | 34 | 79 |
| 14 | 寺部 | 31 | 18 | 12 | 647 | 324 | 324 | 31 | 9 | 21 |
| 15 | 平井 | 31 | 18 | 12 | 585 | 292 | 292 | 31 | 9 | 21 |
| 16 | 野見 | 38 | 23 | 15 | 827 | 413 | 413 | 38 | 11 | 26 |
| 17 | 古瀬間 | 33 | 20 | 13 | 728 | 364 | 364 | 33 | 10 | 23 |
| 18 | 矢並 | 11 | 7 | 5 | 96 | 48 | 48 | 11 | 3 | 8 |
| 19 | 東山 | 24 | 14 | 10 | 738 | 369 | 369 | 24 | 7 | 17 |
| 20 | 市木 | 32 | 19 | 13 | 899 | 449 | 449 | 32 | 9 | 22 |
| 21 | 広川台 | 27 | 16 | 11 | 756 | 378 | 378 | 27 | 8 | 19 |
| 22 | 五ヶ丘 | 11 | 7 | 4 | 399 | 200 | 200 | 11 | 3 | 8 |
| 23 | 五ヶ丘東 | 7 | 4 | 3 | 309 | 155 | 155 | 7 | 2 | 5 |
| 24 | 高嶺 | 241 | 144 | 96 | 1,399 | 700 | 700 | 241 | 72 | 168 |
| 25 | 寿恵野 | 182 | 109 | 73 | 1,271 | 636 | 636 | 182 | 55 | 128 |
| 26 | 畝部 | 200 | 120 | 80 | 783 | 391 | 391 | 200 | 60 | 140 |
| 27 | 堤 | 228 | 137 | 91 | 1,879 | 939 | 939 | 228 | 68 | 159 |
| 28 | 若園 | 200 | 120 | 80 | 1,670 | 835 | 835 | 200 | 60 | 140 |
| 29 | 竹村 | 186 | 112 | 74 | 1,428 | 714 | 714 | 186 | 56 | 130 |
| 30 | 駒場 | 143 | 86 | 57 | 844 | 422 | 422 | 143 | 43 | 100 |
| 31 | 大林 | 156 | 94 | 62 | 1,804 | 902 | 902 | 156 | 47 | 109 |
| 32 | 若林東 | 118 | 71 | 47 | 1,109 | 555 | 555 | 118 | 35 | 83 |
| 33 | 若林西 | 78 | 47 | 31 | 663 | 331 | 331 | 78 | 23 | 55 |
| 34 | 加納 | 26 | 15 | 10 | 506 | 253 | 253 | 26 | 8 | 18 |
| 35 | 青木 | 67 | 40 | 27 | 1,466 | 733 | 733 | 67 | 20 | 47 |
| 36 | 西広瀬 | 5 | 3 | 2 | 78 | 39 | 39 | 5 | 1 | 3 |
| 37 | 四郷 | 35 | 21 | 14 | 666 | 333 | 333 | 35 | 11 | 25 |
| 38 | 井上 | 42 | 25 | 17 | 969 | 485 | 485 | 42 | 13 | 29 |
| 39 | 大畑 | 9 | 5 | 4 | 194 | 97 | 97 | 9 | 3 | 6 |
| 40 | 伊保 | 27 | 16 | 11 | 523 | 261 | 261 | 27 | 8 | 19 |
| 41 | 東保見 | 11 | 7 | 4 | 705 | 353 | 353 | 11 | 3 | 8 |
| 42 | 浄水 | 37 | 22 | 15 | 877 | 438 | 438 | 37 | 11 | 26 |
| 43 | 西保見 | 15 | 9 | 6 | 453 | 226 | 226 | 15 | 5 | 11 |
| 44 | 浄水北 | 12 | 7 | 5 | 561 | 280 | 280 | 12 | 3 | 8 |
| 45 | 東広瀬 | 13 | 8 | 5 | 201 | 100 | 100 | 13 | 4 | 9 |
| 46 | 中金 | 9 | 5 | 3 | 99 | 50 | 50 | 9 | 3 | 6 |
| 47 | 上鷹見 | 11 | 7 | 5 | 88 | 44 | 44 | 11 | 3 | 8 |
| 48 | 幸海 | 12 | 7 | 5 | 153 | 76 | 76 | 12 | 4 | 9 |
| 49 | 岩倉 | 28 | 17 | 11 | 449 | 225 | 225 | 28 | 8 | 20 |
| 50 | 九久平 | 54 | 32 | 22 | 379 | 190 | 190 | 54 | 16 | 38 |
| 51 | 滝脇 | 12 | 7 | 5 | 67 | 33 | 33 | 12 | 3 | 8 |
| 52 | 豊松 | 21 | 12 | 8 | 132 | 66 | 66 | 21 | 6 | 14 |
| 53 | 飯野 | 15 | 9 | 6 | 832 | 416 | 416 | 15 | 5 | 11 |
| 54 | 石畳 | 5 | 3 | 2 | 340 | 170 | 170 | 5 | 1 | 3 |
| 55 | 御作 | 4 | 3 | 2 | 113 | 56 | 56 | 4 | 1 | 3 |
| 56 | 中山 | 11 | 7 | 5 | 797 | 398 | 398 | 11 | 3 | 8 |
| 57 | 道慈 | 6 | 4 | 2 | 155 | 78 | 78 | 6 | 2 | 4 |
| 58 | 本城 | 5 | 3 | 2 | 112 | 56 | 56 | 5 | 2 | 4 |
| 59 | 小原中部 | 7 | 4 | 3 | 156 | 78 | 78 | 7 | 2 | 5 |
| 60 | 足助 | 48 | 29 | 19 | 264 | 132 | 132 | 48 | 14 | 34 |
| 61 | 冷田 | 11 | 7 | 4 | 95 | 47 | 47 | 11 | 3 | 8 |
| 62 | 追分 | 17 | 10 | 7 | 98 | 49 | 49 | 17 | 5 | 12 |
| 63 | 佐切 | 5 | 3 | 2 | 57 | 28 | 28 | 5 | 2 | 4 |
| 64 | 則定 | 13 | 8 | 5 | 88 | 44 | 44 | 13 | 4 | 9 |
| 65 | 萩野 | 16 | 10 | 7 | 89 | 45 | 45 | 16 | 5 | 11 |
| 66 | 明和 | 5 | 3 | 2 | 72 | 36 | 36 | 5 | 2 | 4 |
| 67 | 新盛 | 7 | 4 | 3 | 76 | 38 | 38 | 7 | 2 | 5 |
| 68 | 大蔵 | 10 | 6 | 4 | 100 | 50 | 50 | 10 | 3 | 7 |
| 69 | 御蔵 | 7 | 4 | 3 | 61 | 30 | 30 | 7 | 2 | 5 |
| 70 | 花山 | 17 | 10 | 7 | 230 | 115 | 115 | 17 | 5 | 12 |
| 71 | 大沼 | 16 | 10 | 7 | 140 | 70 | 70 | 16 | 5 | 12 |
| 72 | 巴ヶ丘 | 18 | 11 | 7 | 183 | 91 | 91 | 18 | 6 | 13 |
| 73 | 小渡 | 12 | 7 | 5 | 152 | 76 | 76 | 12 | 4 | 8 |
| 74 | 敷島 | 10 | 6 | 4 | 167 | 84 | 84 | 10 | 3 | 7 |
| 75 | 稲武 | 22 | 13 | 9 | 284 | 142 | 142 | 22 | 7 | 16 |
| 市計 | | 4,000 | 2,400 | 1,600 | 47,345 | 23,672 | 23,672 | 4,000 | 1,200 | 2,800 |

表　１週間後の避難所避難者における要援護者数（過去地震最大モデル、冬夕発災）

| 小学校番号 | 小学校名 | 65歳以上の高齢単身者 | 5歳未満乳幼児 | 身体障害者 | 知的障害者 | 精神障害者 | 要介護認定者 | 難病患者 | 妊産婦 | 外国人 |
|---|---|---|---|---|---|---|---|---|---|---|
| 1 | 童子山 | 9 | 28 | 18 | 4 | 3 | 17 | 3 | 5 | 18 |
| 2 | 挙母 | 11 | 32 | 20 | 4 | 3 | 19 | 4 | 5 | 20 |
| 3 | 根川 | 8 | 23 | 15 | 3 | 2 | 13 | 3 | 4 | 15 |
| 4 | 小清水 | 14 | 41 | 26 | 6 | 4 | 24 | 5 | 7 | 27 |
| 5 | 前山 | 13 | 38 | 24 | 5 | 4 | 22 | 4 | 6 | 24 |
| 6 | 山之手 | 12 | 35 | 22 | 5 | 4 | 21 | 4 | 6 | 23 |
| 7 | 美山 | 12 | 36 | 23 | 5 | 4 | 21 | 4 | 6 | 23 |
| 8 | 元城 | 5 | 14 | 9 | 2 | 2 | 8 | 2 | 2 | 9 |
| 9 | 梅坪 | 12 | 35 | 22 | 5 | 4 | 21 | 4 | 6 | 22 |
| 10 | 朝日 | 7 | 22 | 14 | 3 | 2 | 13 | 2 | 4 | 14 |
| 11 | 平和 | 6 | 18 | 11 | 2 | 2 | 11 | 2 | 3 | 11 |
| 12 | 衣丘 | 9 | 26 | 16 | 3 | 3 | 15 | 3 | 4 | 16 |
| 13 | 土橋 | 7 | 21 | 13 | 3 | 2 | 12 | 2 | 3 | 13 |
| 14 | 寺部 | 5 | 16 | 10 | 2 | 2 | 9 | 2 | 3 | 10 |
| 15 | 平井 | 5 | 14 | 9 | 2 | 1 | 8 | 2 | 2 | 9 |
| 16 | 野見 | 7 | 20 | 13 | 3 | 2 | 12 | 2 | 3 | 13 |
| 17 | 古瀬間 | 6 | 18 | 11 | 2 | 2 | 10 | 2 | 3 | 11 |
| 18 | 矢並 | 1 | 2 | 1 | 0 | 0 | 1 | 0 | 0 | 1 |
| 19 | 東山 | 6 | 18 | 11 | 2 | 2 | 10 | 2 | 3 | 11 |
| 20 | 市木 | 7 | 22 | 14 | 3 | 2 | 13 | 2 | 4 | 14 |
| 21 | 広川台 | 6 | 18 | 12 | 2 | 2 | 11 | 2 | 3 | 12 |
| 22 | 五ヶ丘 | 3 | 10 | 6 | 1 | 1 | 6 | 1 | 2 | 6 |
| 23 | 五ヶ丘東 | 2 | 7 | 5 | 1 | 1 | 4 | 1 | 1 | 5 |
| 24 | 高嶺 | 11 | 34 | 22 | 5 | 4 | 20 | 4 | 6 | 22 |
| 25 | 寿恵野 | 10 | 31 | 20 | 4 | 3 | 18 | 3 | 5 | 20 |
| 26 | 畝部 | 6 | 19 | 12 | 3 | 2 | 11 | 2 | 3 | 12 |
| 27 | 堤 | 15 | 45 | 29 | 6 | 5 | 27 | 5 | 7 | 29 |
| 28 | 若園 | 13 | 40 | 26 | 5 | 4 | 24 | 5 | 7 | 26 |
| 29 | 竹村 | 12 | 34 | 22 | 5 | 4 | 20 | 4 | 6 | 22 |
| 30 | 駒場 | 7 | 20 | 13 | 3 | 2 | 12 | 2 | 3 | 13 |
| 31 | 大林 | 15 | 44 | 28 | 6 | 5 | 26 | 5 | 7 | 28 |
| 32 | 若林東 | 9 | 27 | 17 | 4 | 3 | 16 | 3 | 4 | 17 |
| 33 | 若林西 | 5 | 16 | 10 | 2 | 2 | 9 | 2 | 3 | 10 |
| 34 | 加納 | 4 | 12 | 8 | 2 | 1 | 7 | 1 | 2 | 8 |
| 35 | 青木 | 12 | 35 | 23 | 5 | 4 | 21 | 4 | 6 | 23 |
| 36 | 西広瀬 | 1 | 2 | 1 | 0 | 0 | 1 | 0 | 0 | 1 |
| 37 | 四郷 | 5 | 16 | 10 | 2 | 2 | 9 | 2 | 3 | 10 |
| 38 | 井上 | 8 | 23 | 15 | 3 | 2 | 14 | 3 | 4 | 15 |
| 39 | 大畑 | 2 | 5 | 3 | 1 | 0 | 3 | 1 | 1 | 3 |
| 40 | 伊保 | 4 | 13 | 8 | 2 | 1 | 7 | 1 | 2 | 8 |
| 41 | 東保見 | 6 | 17 | 11 | 2 | 2 | 10 | 2 | 3 | 11 |
| 42 | 浄水 | 7 | 21 | 14 | 3 | 2 | 12 | 2 | 3 | 14 |
| 43 | 西保見 | 4 | 11 | 7 | 1 | 1 | 6 | 1 | 2 | 7 |
| 44 | 浄水北 | 5 | 14 | 9 | 2 | 1 | 8 | 2 | 2 | 9 |
| 45 | 東広瀬 | 2 | 5 | 3 | 1 | 1 | 3 | 1 | 1 | 3 |
| 46 | 中金 | 1 | 2 | 2 | 0 | 0 | 1 | 0 | 0 | 2 |
| 47 | 上鷹見 | 1 | 2 | 1 | 0 | 0 | 1 | 0 | 0 | 1 |
| 48 | 幸海 | 1 | 4 | 2 | 0 | 0 | 2 | 0 | 1 | 2 |
| 49 | 岩倉 | 4 | 11 | 7 | 1 | 1 | 6 | 1 | 2 | 7 |
| 50 | 九久平 | 3 | 9 | 6 | 1 | 1 | 5 | 1 | 2 | 6 |
| 51 | 滝脇 | 1 | 2 | 1 | 0 | 0 | 1 | 0 | 0 | 1 |
| 52 | 豊松 | 1 | 3 | 2 | 0 | 0 | 2 | 0 | 1 | 2 |
| 53 | 飯野 | 7 | 20 | 13 | 3 | 2 | 12 | 2 | 3 | 13 |
| 54 | 石畳 | 3 | 8 | 5 | 1 | 1 | 5 | 1 | 1 | 5 |
| 55 | 御作 | 1 | 3 | 2 | 0 | 0 | 2 | 0 | 0 | 2 |
| 56 | 中山 | 6 | 19 | 12 | 3 | 2 | 11 | 2 | 3 | 12 |
| 57 | 道慈 | 1 | 4 | 2 | 1 | 0 | 2 | 0 | 1 | 2 |
| 58 | 本城 | 1 | 3 | 2 | 0 | 0 | 2 | 0 | 0 | 2 |
| 59 | 小原中部 | 1 | 4 | 2 | 1 | 0 | 2 | 0 | 1 | 2 |
| 60 | 足助 | 2 | 6 | 4 | 1 | 1 | 4 | 1 | 1 | 4 |
| 61 | 冷田 | 1 | 2 | 1 | 0 | 0 | 1 | 0 | 0 | 1 |
| 62 | 追分 | 1 | 2 | 2 | 0 | 0 | 1 | 0 | 0 | 2 |
| 63 | 佐切 | 0 | 1 | 1 | 0 | 0 | 1 | 0 | 0 | 1 |
| 64 | 則定 | 1 | 2 | 1 | 0 | 0 | 1 | 0 | 0 | 1 |
| 65 | 萩野 | 1 | 2 | 1 | 0 | 0 | 1 | 0 | 0 | 1 |
| 66 | 明和 | 1 | 2 | 1 | 0 | 0 | 1 | 0 | 0 | 1 |
| 67 | 新盛 | 1 | 2 | 1 | 0 | 0 | 1 | 0 | 0 | 1 |
| 68 | 大蔵 | 1 | 2 | 2 | 0 | 0 | 1 | 0 | 0 | 2 |
| 69 | 御蔵 | 0 | 1 | 1 | 0 | 0 | 1 | 0 | 0 | 1 |
| 70 | 花山 | 2 | 6 | 4 | 1 | 1 | 3 | 1 | 1 | 4 |
| 71 | 大沼 | 1 | 3 | 2 | 0 | 0 | 2 | 0 | 1 | 2 |
| 72 | 巴ヶ丘 | 1 | 4 | 3 | 1 | 0 | 3 | 0 | 1 | 3 |
| 73 | 小渡 | 1 | 4 | 2 | 0 | 0 | 2 | 0 | 1 | 2 |
| 74 | 敷島 | 1 | 4 | 3 | 1 | 0 | 2 | 0 | 1 | 3 |
| 75 | 稲武 | 2 | 7 | 4 | 1 | 1 | 4 | 1 | 1 | 4 |
| 市計 | | 382 | 1,143 | 731 | 153 | 121 | 672 | 128 | 188 | 735 |

※四捨五入の関係で合計値が合わない場合がある
※各項目間で重複がある

## ２）中学校区別

表　避難者数（過去地震最大モデル、冬夕発災）

| 中学校番号 | 中学校名 | 1日後 | | | 1週間後 | | | 1ヶ月後 | | |
|---|---|---|---|---|---|---|---|---|---|---|
| | | 避難者数 | 避難所 | 避難所外 | 避難者数 | 避難所 | 避難所外 | 避難者数 | 避難所 | 避難所外 |
| 101 | 崇化館 | 237 | 142 | 95 | 2,814 | 1,407 | 1,407 | 237 | 71 | 166 |
| 102 | 朝日丘 | 307 | 184 | 123 | 3,143 | 1,572 | 1,572 | 307 | 92 | 215 |
| 103 | 豊南 | 237 | 142 | 95 | 3,073 | 1,537 | 1,537 | 237 | 71 | 166 |
| 104 | 竜神 | 365 | 219 | 146 | 2,882 | 1,441 | 1,441 | 365 | 109 | 255 |
| 105 | 梅坪台 | 118 | 71 | 47 | 2,886 | 1,443 | 1,443 | 118 | 35 | 83 |
| 106 | 逢妻 | 252 | 151 | 101 | 3,217 | 1,608 | 1,608 | 252 | 76 | 177 |
| 107 | 高橋 | 113 | 68 | 45 | 2,501 | 1,250 | 1,250 | 113 | 34 | 79 |
| 108 | 益富 | 50 | 30 | 20 | 1,436 | 718 | 718 | 50 | 15 | 35 |
| 109 | 美里 | 80 | 48 | 32 | 2,048 | 1,024 | 1,024 | 80 | 24 | 56 |
| 110 | 末野原 | 348 | 209 | 139 | 3,208 | 1,604 | 1,604 | 348 | 104 | 243 |
| 111 | 上郷 | 441 | 265 | 176 | 2,182 | 1,091 | 1,091 | 441 | 132 | 309 |
| 112 | 前林 | 371 | 223 | 148 | 2,723 | 1,361 | 1,361 | 371 | 111 | 260 |
| 113 | 高岡 | 196 | 118 | 78 | 1,772 | 886 | 886 | 196 | 59 | 137 |
| 114 | 若園 | 200 | 120 | 80 | 1,670 | 835 | 835 | 200 | 60 | 140 |
| 115 | 猿投 | 44 | 27 | 18 | 1,214 | 607 | 607 | 44 | 13 | 31 |
| 116 | 井郷 | 66 | 40 | 27 | 1,430 | 715 | 715 | 66 | 20 | 47 |
| 117 | 猿投台 | 72 | 43 | 29 | 1,544 | 772 | 772 | 72 | 22 | 50 |
| 118 | 保見 | 54 | 32 | 22 | 1,372 | 686 | 686 | 54 | 16 | 38 |
| 119 | 石野 | 33 | 20 | 13 | 388 | 194 | 194 | 33 | 10 | 23 |
| 120 | 松平 | 126 | 76 | 51 | 1,180 | 590 | 590 | 126 | 38 | 88 |
| 121 | 藤岡 | 21 | 12 | 8 | 1,079 | 540 | 540 | 21 | 6 | 14 |
| 122 | 藤岡南 | 15 | 9 | 6 | 1,003 | 501 | 501 | 15 | 5 | 11 |
| 123 | 小原 | 19 | 11 | 7 | 423 | 212 | 212 | 19 | 6 | 13 |
| 124 | 足助 | 139 | 83 | 56 | 998 | 499 | 499 | 139 | 42 | 97 |
| 125 | 下山 | 52 | 31 | 21 | 553 | 276 | 276 | 52 | 15 | 36 |
| 126 | 旭 | 22 | 13 | 9 | 320 | 160 | 160 | 22 | 6 | 15 |
| 127 | 稲武 | 22 | 13 | 9 | 284 | 142 | 142 | 22 | 7 | 16 |
| 市計 | | 4,000 | 2,400 | 1,600 | 47,345 | 23,672 | 23,672 | 4,000 | 1,200 | 2,800 |

※四捨五入の関係で合計値が合わない場合がある

表　１週間後の避難所避難者における要援護者数（過去地震最大モデル、冬夕発災）

| 中学校番号 | 中学校名 | 65歳以上の高齢単身者 | 5歳未満乳幼児 | 身体障害者 | 知的障害者 | 精神障害者 | 要介護認定者 | 難病患者 | 妊産婦 | 外国人 |
|---|---|---|---|---|---|---|---|---|---|---|
| 101 | 崇化館 | 23 | 68 | 43 | 9 | 7 | 40 | 8 | 11 | 44 |
| 102 | 朝日丘 | 25 | 76 | 49 | 10 | 8 | 45 | 9 | 12 | 49 |
| 103 | 豊南 | 25 | 74 | 47 | 10 | 8 | 44 | 8 | 12 | 48 |
| 104 | 竜神 | 23 | 70 | 44 | 9 | 7 | 41 | 8 | 11 | 45 |
| 105 | 梅坪台 | 23 | 70 | 45 | 9 | 7 | 41 | 8 | 11 | 45 |
| 106 | 逢妻 | 26 | 78 | 50 | 10 | 8 | 46 | 9 | 13 | 50 |
| 107 | 高橋 | 20 | 60 | 39 | 8 | 6 | 36 | 7 | 10 | 39 |
| 108 | 益富 | 12 | 35 | 22 | 5 | 4 | 20 | 4 | 6 | 22 |
| 109 | 美里 | 17 | 49 | 32 | 7 | 5 | 29 | 6 | 8 | 32 |
| 110 | 末野原 | 26 | 77 | 50 | 10 | 8 | 46 | 9 | 13 | 50 |
| 111 | 上郷 | 18 | 53 | 34 | 7 | 6 | 31 | 6 | 9 | 34 |
| 112 | 前林 | 22 | 66 | 42 | 9 | 7 | 39 | 7 | 11 | 42 |
| 113 | 高岡 | 14 | 43 | 27 | 6 | 5 | 25 | 5 | 7 | 28 |
| 114 | 若園 | 13 | 40 | 26 | 5 | 4 | 24 | 5 | 7 | 26 |
| 115 | 猿投 | 10 | 29 | 19 | 4 | 3 | 17 | 3 | 5 | 19 |
| 116 | 井郷 | 12 | 35 | 22 | 5 | 4 | 20 | 4 | 6 | 22 |
| 117 | 猿投台 | 12 | 37 | 24 | 5 | 4 | 22 | 4 | 6 | 24 |
| 118 | 保見 | 11 | 33 | 21 | 4 | 3 | 19 | 4 | 5 | 21 |
| 119 | 石野 | 3 | 9 | 6 | 1 | 1 | 6 | 1 | 2 | 6 |
| 120 | 松平 | 10 | 28 | 18 | 4 | 3 | 17 | 3 | 5 | 18 |
| 121 | 藤岡 | 9 | 26 | 17 | 3 | 3 | 15 | 3 | 4 | 17 |
| 122 | 藤岡南 | 8 | 24 | 15 | 3 | 3 | 14 | 3 | 4 | 16 |
| 123 | 小原 | 3 | 10 | 7 | 1 | 1 | 6 | 1 | 2 | 7 |
| 124 | 足助 | 8 | 24 | 15 | 3 | 3 | 14 | 3 | 4 | 16 |
| 125 | 下山 | 4 | 13 | 9 | 2 | 1 | 8 | 1 | 2 | 9 |
| 126 | 旭 | 3 | 8 | 5 | 1 | 1 | 5 | 1 | 1 | 5 |
| 127 | 稲武 | 2 | 7 | 4 | 1 | 1 | 4 | 1 | 1 | 4 |
| 市計 | | 382 | 1,143 | 731 | 153 | 121 | 672 | 128 | 188 | 735 |

※四捨五入の関係で合計値が合わない場合がある
※各項目間で重複がある

## ３）支所別

表　避難者数（過去地震最大モデル、冬夕発災）

| 支所名 | 1日後 | | | 1週間後 | | | 1ヶ月後 | | |
|---|---|---|---|---|---|---|---|---|---|
| | 避難者数 | 避難所 | 避難所外 | 避難者数 | 避難所 | 避難所外 | 避難者数 | 避難所 | 避難所外 |
| 旭支所 | 22 | 13 | 9 | 320 | 160 | 160 | 22 | 6 | 15 |
| 足助支所 | 139 | 83 | 56 | 998 | 499 | 499 | 139 | 42 | 97 |
| 稲武支所 | 22 | 13 | 9 | 284 | 142 | 142 | 22 | 7 | 16 |
| 小原支所 | 19 | 11 | 7 | 423 | 212 | 212 | 19 | 6 | 13 |
| 上郷支所 | 789 | 473 | 316 | 5,391 | 2,695 | 2,695 | 789 | 237 | 552 |
| 挙母支所 | 1,152 | 691 | 461 | 15,134 | 7,567 | 7,567 | 1,152 | 346 | 806 |
| 猿投支所 | 269 | 162 | 108 | 5,948 | 2,974 | 2,974 | 269 | 81 | 189 |
| 下山支所 | 52 | 31 | 21 | 553 | 276 | 276 | 52 | 15 | 36 |
| 高岡支所 | 1,132 | 679 | 453 | 9,047 | 4,523 | 4,523 | 1,132 | 340 | 793 |
| 高橋支所 | 243 | 146 | 97 | 5,985 | 2,992 | 2,992 | 243 | 73 | 170 |
| 藤岡支所 | 36 | 21 | 14 | 2,082 | 1,041 | 1,041 | 36 | 11 | 25 |
| 松平支所 | 126 | 76 | 51 | 1,180 | 590 | 590 | 126 | 38 | 88 |
| 市計 | 4,000 | 2,400 | 1,600 | 47,345 | 23,672 | 23,672 | 4,000 | 1,200 | 2,800 |

※四捨五入の関係で合計値が合わない場合がある

表　１週間後の避難所避難者における要援護者数（過去地震最大モデル、冬夕発災）

| 支所名 | 65歳以上の高齢単身者 | 5歳未満乳幼児 | 身体障害者 | 知的障害者 | 精神障害者 | 要介護認定者 | 難病患者 | 妊産婦 | 外国人 |
|---|---|---|---|---|---|---|---|---|---|
| 旭支所 | 3 | 8 | 5 | 1 | 1 | 5 | 1 | 1 | 5 |
| 足助支所 | 8 | 24 | 15 | 3 | 3 | 14 | 3 | 4 | 16 |
| 稲武支所 | 2 | 7 | 4 | 1 | 1 | 4 | 1 | 1 | 4 |
| 小原支所 | 3 | 10 | 7 | 1 | 1 | 6 | 1 | 2 | 7 |
| 上郷支所 | 43 | 130 | 83 | 17 | 14 | 77 | 15 | 21 | 84 |
| 挙母支所 | 122 | 365 | 234 | 49 | 39 | 215 | 41 | 60 | 235 |
| 猿投支所 | 48 | 144 | 92 | 19 | 15 | 84 | 16 | 24 | 92 |
| 下山支所 | 4 | 13 | 9 | 2 | 1 | 8 | 1 | 2 | 9 |
| 高岡支所 | 73 | 218 | 140 | 29 | 23 | 128 | 25 | 36 | 140 |
| 高橋支所 | 48 | 144 | 92 | 19 | 15 | 85 | 16 | 24 | 93 |
| 藤岡支所 | 17 | 50 | 32 | 7 | 5 | 30 | 6 | 8 | 32 |
| 松平支所 | 10 | 28 | 18 | 4 | 3 | 17 | 3 | 5 | 18 |
| 市計 | 382 | 1,143 | 731 | 153 | 121 | 672 | 128 | 188 | 735 |

※四捨五入の関係で合計値が合わない場合がある
※各項目間で重複がある

## ３．　過去地震最大モデル、理論上最大想定モデル、東海・東南海連動の建物被害・人的被害の比較

### （１）建物被害

| 項目 | 被害区分 | 過去地震最大モデル | | | | | | 理論上最大想定モデル | | | | | | 東海・東南海連動 | | |
|---|---|---|---|---|---|---|---|---|---|---|---|---|---|---|---|---|
| | | 豊田市(2015) | | | 愛知県(2014) | | | 豊田市(2015) | | | 愛知県(2014) | | | 愛知県(2002) | | |
| | | 冬・深夜 | 夏・昼 | 冬・夕方 | 冬・深夜 | 夏・昼 | 冬・夕方 | 冬・深夜 | 夏・昼 | 冬・夕方 | 冬・深夜 | 夏・昼 | 冬・夕方 | — | — | 夕方 |
| 地震動 | 全壊 | 502 | | | 約 500 | | | 2,326 | | | 約 2,500 | | | — | | |
| | 半壊 | 4,408 | 4,408 | 4,405 | 約 4,500 | 約 4,500 | 約 4,500 | 8,606 | 8,606 | 8,367 | 約 9,100 | 約 9,100 | 約 8,800 | — | | |
| 液状化 | 全壊 | 25 | | | 約 40 | | | 25 | | | 約 40 | | | — | | |
| | 半壊 | 155 | 155 | 155 | 約 200 | 約 200 | 約 200 | 151 | 151 | 149 | 約 200 | 約 200 | 約 200 | — | | |
| 急傾斜地等 | 全壊 | 108 | | | 約 80 | | | 110 | | | 約 70 | | | — | | |
| | 半壊 | 253 | 253 | 253 | 約 200 | 約 200 | 約 200 | 256 | 256 | 256 | 約 200 | 約 200 | 約 200 | — | | |
| 火災 | 焼失 | 7(2) | 8(2) | 41(8) | 約 10 | 約 10 | 約 40 | 28(5) | 29(5) | 1,472(20) | 約 40 | 約 40 | 約 1,600 | — | — | 約 20 |
| 建物被害総数 | 全壊・焼失 | 643 | 643 | 677 | 約 600 | 約 600 | 約 700 | 2,490 | 2,491 | 3,933 | 約 2,700 | 約 2,700 | 約 4,300 | 約 620(内焼失約 20) | | |
| | 半壊 | 4,815 | 4,815 | 4,813 | 約 4,900 | 約 4,900 | 約 4,900 | 9,013 | 9,012 | 8,772 | 約 9,500 | 約 9,400 | 約 9,200 | 約 3,200 | | |
| ブロック塀等転倒数 | | 646 | | | 約 700 | | | 1,135 | | | 約 1,200 | | | ― | | |
| 屋外落下物が発生する建物数 | | 10 | | | 約 10 | | | 81 | | | 約 90 | | | ― | | |

**※（　）炎上出火件数**

### （２）人的被害

| 項目 | 被害区分 | 過去地震最大モデル | | | | | | 理論上最大モデル | | | | | | 東海・東南海連動 | | |
|---|---|---|---|---|---|---|---|---|---|---|---|---|---|---|---|---|
| | | 豊田市(2015) | | | 愛知県(2014) | | | 豊田市(2015) | | | 愛知県(2014) | | | 愛知県(2002) | | |
| | | 冬・深夜 | 夏・昼 | 冬・夕方 | 冬・深夜 | 夏・昼 | 冬・夕方 | 冬・深夜 | 夏・昼 | 冬・夕方 | 冬・深夜 | 夏・昼 | 冬・夕方 | 冬・早朝 | 春秋・昼 | 冬・夕方 |
| 建物倒壊等（うち屋内転倒物・屋内落下物） | 死者数 | 23 (7) | 12 (3) | 17 (4) | 約 20 (約 10) | 約 10 − | 約 20 − | 140 (12) | 50 (5) | 94 (7) | 約 200 (約 10) | 約 60 (約 10) | 約 100 (約 10) | − | − | − |
| | 重傷者数 | 51 (46) | 90 (36) | 58 (19) | 約 50 (約 50) | 約 100 (約 40) | 約 60 (約 20) | 219 (80) | 154 (62) | 152 (41) | 約 200 (約 80) | 約 200 (約 70) | 約 200 (約 40) | − | − | − |
| | 軽傷者数 | 759 (223) | 411 (177) | 481 (176) | 約 700 (約 200) | 約 400 (約 200) | 約 500 (約 200) | 1,556 (348) | 613 (277) | 885 (277) | 約 1,600 (約 400) | 約 700 (約 300) | 約 900 (約 300) | − | − | − |
| 急傾斜地崩壊等 | 死者数 | 7 | 8 | 7 | 約 10 | − | 約 10 | 8 | 8 | 7 | 約 10 | − | − | − | − | − |
| | 重傷者数 | 5 | 5 | 5 | 約 10 | − | − | 5 | 5 | 5 | − | − | − | − | − | − |
| | 軽傷者数 | 5 | 5 | 5 | 約 10 | − | − | 5 | 5 | 5 | − | − | − | − | − | − |
| 火災 | 死者数 | 1 | 0 | 3 | − | − | − | 3 | 1 | 83 | − | − | 約 90 | − | − | − |
| | 重傷者数 | 0 | 0 | 1 | − | − | − | 1 | 1 | 36 | − | − | 約 30 | − | − | − |
| | 軽傷者数 | 1 | 1 | 4 | − | − | − | 2 | 3 | 94 | − | − | 約 80 | − | − | − |
| ブロック塀の転倒、屋外落下物 | 死者数 | 0 | 0 | 0 | − | − | − | 0 | 0 | 0 | − | − | − | − | − | − |
| | 重傷者数 | 0 | 1 | 2 | − | − | − | 0 | 2 | 4 | − | − | − | − | − | − |
| | 軽傷者数 | 0 | 2 | 3 | − | − | − | 0 | 4 | 6 | − | − | 約 10 | − | − | − |
| 死傷者数合計 | 死者数 | 31 | 20 | 27 | 約 30 | 約 10 | 約 30 | 151 | 60 | 184 | 約 200 | 約 60 | 約 200 | 約 10 | 約 10 | 約 10 |
| | 重傷者数 | 56 | 96 | 66 | 約 60 | 約 100 | 約 70 | 224 | 162 | 197 | 約 200 | 約 200 | 約 200 | 約 760 | 約 560 | 約 540 |
| | 軽傷者数 | 764 | 418 | 492 | 約 700 | 約 400 | 約 500 | 1,563 | 624 | 990 | 約 1,600 | 約 700 | 約 1,000 | | | |
| 自力脱出困難者数 | | 210 | 247 | 216 | 約 200 | 約 200 | 約 200 | 840 | 513 | 654 | 約 900 | 約 600 | 約 700 | − | − | − |

| | 過去地震最大モデルにおける建物被害・人的被害の想定結果（概要） | 理論上最大想定モデルにおける建物被害・人的被害の想定結果（概要） |
|---|---|---|
| 建物被害 | ・建物被害総数は愛知県（2014）とほぼ同等である。震度分布も似ていることからそれほど大きな違いはなく、全壊・焼失棟数で約 680 棟と想定される。<br>・液状化による建物被害は、東日本大震災の知見や、ボーリング等を踏まえた地盤分類の見直しによって県の既往結果よりも少ない。<br>・ブロック塀等転倒数は、愛知県（2014）は全市単位で求めているのに対して、豊田市（2015）は小学校区単位で求めているが、震度分布も似ていることからほぼ同等である。 | ・建物被害総数は愛知県（2014）に比べて若干小さいが、震度分布も似ていることからそれほど大きな違いはなく、全壊・焼失棟数で最大約 3,900 棟と想定される。<br>・液状化による建物被害が、地盤分類の見直しによって愛知県（2014）より減少しているのは、過去地震最大モデルと同様である。<br>・冬夕発災時における火災による焼失棟数も愛知県（2014）と比べて若干少ないもののほぼ同等である。 |
| 人的被害 | ・人的被害発生要因は主として建物倒壊等であり、震度分布に違いがあまりないことから、愛知県（2014）とほぼ同等の結果（死者総数で約 30 人）である。一方、手法の違い※により、愛知県（2002）よりは死者数・重傷者数が増加している（※愛知県（2002）では構造的に大きな被害が出た建物を中心に被害が出るものとしていたが、今回は家屋内部の被害も含めて人的被害発生要因になるとして安全側に算定）。 | ・人的被害発生要因は建物倒壊等と火災（冬夕発災の場合）であるが、震度分布に違いがあまりないことから、愛知県（2014）と比べて若干少ないもののほぼ同等の結果であり、最大で死者総数 180 人程度である。 |

## ４．　ライフライン等の主な被害の比較（過去地震最大モデル、東海・東南海連動）

### （１）　ライフライン被害（冬・夕方発災）

| | 過去地震最大モデル | | | | | 東海・東南海連動 | | 備考 |
|---|---|---|---|---|---|---|---|---|
| | 母数 | 機能支障 | | | | | | |
| | | 直後 | １日後 | ７日後 | １ヶ月後 | 母数 | 直後 | |
| 上水道 | 約 432,000 人 | 約393,000 人<br>91% | 約327,000 人<br>76% | 約179,000 人<br>42% | ―<br>― | 143,300 戸<br>― | 約30,000 戸<br>― | 上段:断水人口<br>下段:断水率 |
| 下水道 | 約 276,000 人 | 約7,700 人<br>3% | 約222,000 人<br>81% | 約1,500 人<br>1% | ―<br>― | ―<br>― | 約800 人<br>― | 上段:下水道機能支障人口<br>下段:機能支障率 |
| 電力 | 約 224, 000 戸 | 約199,000 戸<br>89% | 約180,000 戸<br>80% | 約100 戸<br>0% | ―<br>― | 143,300 戸<br>― | 約23,190 口<br>― | 上段:停電戸数<br>下段:停電率 |
| 固定電話 | 約 57, 000 件 | 約 51,000<br>89% | 約 46,000<br>80% | ―<br>― | ―<br>― | ―<br>― | 約 4,100 件<br>― | 上段:不通回線数<br>下段:不通回線率 |
| 携帯電話<br>（注） | ― | ―<br>― | 80%<br>A | ―<br>― | ―<br>― | ―<br>― | ―<br>― | 上段:停波基地局率<br>下段:不通ランク |
| 都市ガス | 約 65, 000 戸 | ― | ― | ― | ― | ― | 約 9,500 戸 | |
| LP ガス | 約 71,000 世帯 | 約 3,100 世帯<br>4% | | | | ―<br>― | 約 2,610 戸<br>― | 上段:機能支障世帯数<br>下段:機能支障率 |

（注）携帯電話に関する注記

停波基地局率には、停電による停波と物理的被害よる固定電話の不通を含む。

＜携帯電話の不通ランク＞

ランク A:停電による停波基地局率と物理的被害に基づく固定電話不通回線率の少なくとも一方が 50%を超える。

ランク B:停電による停波基地局率と物理的被害に基づく固定電話不通回線率の少なくとも一方が 40%を超える。

ランク C:停電による停波基地局率と物理的被害に基づく固定電話不通回線率の少なくとも一方が 30%を超える。

―　:上記ランク A,B,C のいずれにも該当しない。

### （２）　避難者数（冬・夕方発災）

| | 過去地震最大モデル | | | 東海･東南海連動 |
|---|---|---|---|---|
| | １日後 | １週間後 | １ヶ月後 | １日後 |
| 避難者総数 | 4,000 人 | 47,345 人 | 4,000 人 | 約 1,240 人（自宅建物被害）<br>約 11,000 人（ライフライン支障） |
| 避難所避難者数 | 2,400 人 | 23,672 人 | 1,200 人 | ― |
| 避難所外避難者数 | 1,600 人 | 23,672 人 | 2,800 人 | ― |

### （３）　帰宅困難者数（平日・12 時発災）

| | 過去地震最大モデル | | | 東海･東南海連動 |
|---|---|---|---|---|
| | 職場や学校などに留まることが可能な者 | 私用等の目的で外出している者 | 計 | 計 |
| 帰宅困難者数 | 約37,000 人～<br>約40,000 人 | 約11,000 人～<br>約13,000 人 | 約48,000 人～<br>約53,000 人 | 約 60,000 人 |
| うち豊田市駅周辺 | 約2,500 人～<br>約2,600 人 | 約1,700 人 | 約4,100 人～<br>約4,300 人 | ― |

## ５．　防災対策の効果

豊田市の住宅の耐震化率の現状は約 84%（平成 23 年 1 月時点）※1 である。ここでは、旧耐震基準の建物の建替や耐震補強等が行われ、現状よりも建物の耐震化が促進された場合の効果を評価した。

建物を新耐震基準相当に耐震化したとしても被害をゼロにすることは難しいが、耐震化率 100%を達成することで、現状で想定される死者数に対して約 6~7 割減少させることができると想定される。

※1　豊田市建築物耐震改修促進計画〈平成２４年度改訂版〉参照

表　耐震化の促進による効果（過去地震最大モデルの場合）

| | 建物の耐震化の促進 | | | |
|---|---|---|---|---|
| | 現状約 84% | 耐震化率 90% | 耐震化率 95% | 耐震化率 100% |
| 地震動による<br>全壊棟数 | 502 棟 | 377 棟 | 277 棟 | 178 棟 |
| 建物倒壊等による<br>死者数（冬・深夜） | 23 人 | 17 人 | 13 人 | 8 人 |

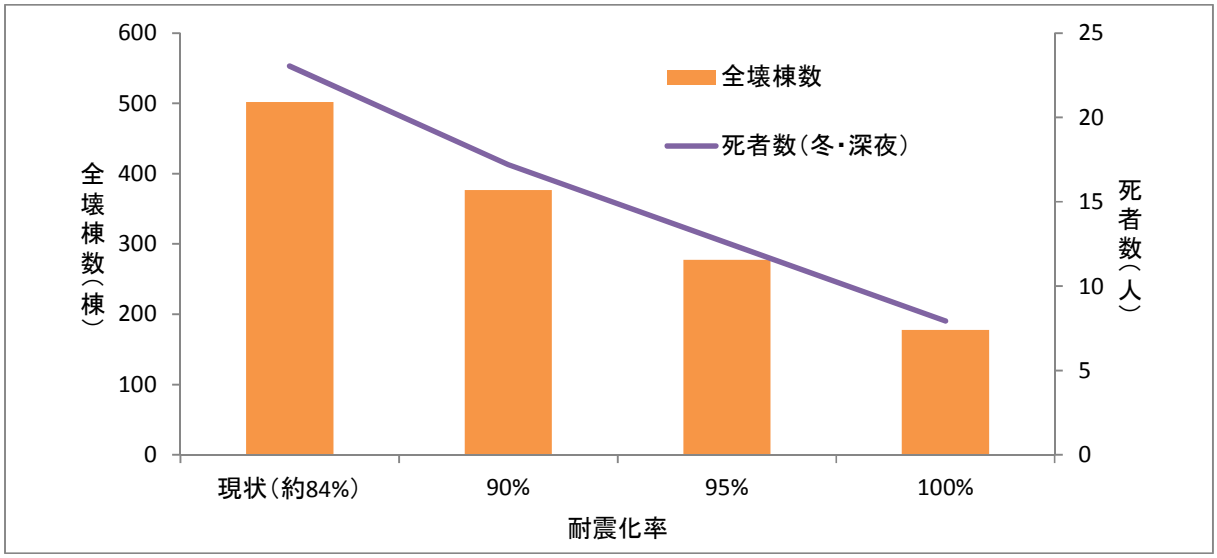


図　耐震化の促進による効果（過去地震最大モデルの場合）

表　耐震化の促進による効果（理論上最大想定モデルの場合）

| | 建物の耐震化の促進 | | | |
|---|---|---|---|---|
| | 現状約 84% | 耐震化率 90% | 耐震化率 95% | 耐震化率 100% |
| 地震動による<br>全壊棟数 | 2,326 棟 | 1,693 棟 | 1,191 棟 | 688 棟 |
| 建物倒壊等による<br>死者数（冬・深夜） | 140 人 | 102 人 | 72 人 | 41 人 |

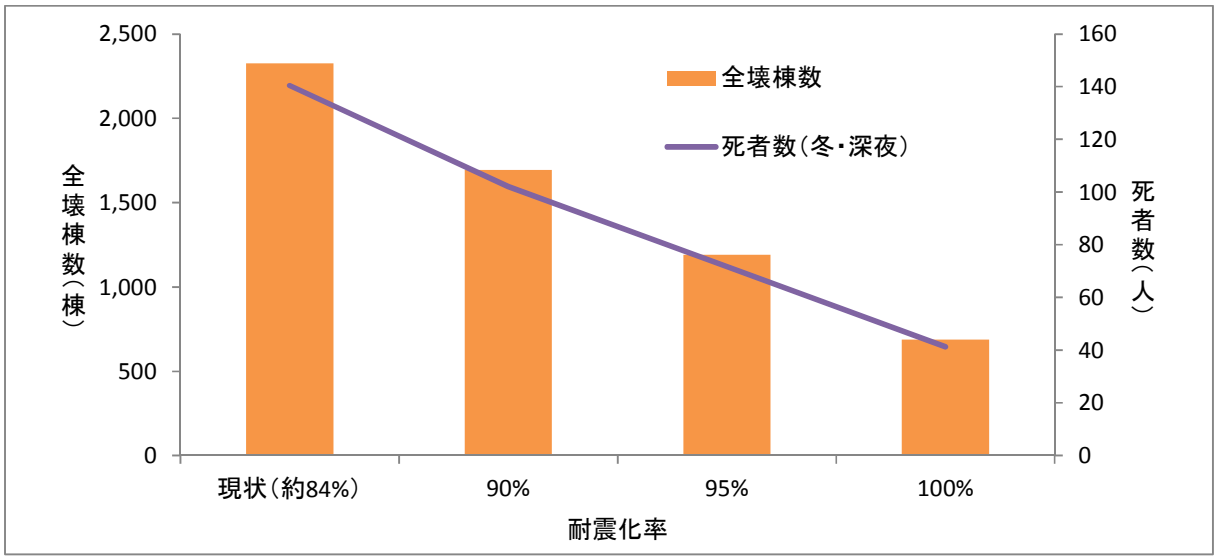


図　耐震化の促進による効果（理論上最大想定モデルの場合）

## ６．　豊田市の防災課題

豊田市の被害想定結果を踏まえた防災課題について以下に整理する。過去地震最大モデルの地震を前提に記載しているが、理論上最大想定モデルについても特徴的な課題を記載する。

（１）市中心部で強い揺れによる被害

市内の震度は概ね震度 5 強～6 弱、一部が 6 強程度であり、市内全体での被害は、愛知県内の中では比較的軽微と予想される。しかし、市の中心部であり、市庁舎をはじめ市街地が集積する南西部での揺れが強いため、倒壊等の壊滅的な被害には至らずとも、旧耐震基準で建てられた建物の多くに全壊及び焼失の被害が生じると予想される。

また、屋内での家具転倒や落下物等によるものや、火災によるものも含め、死者も発生することが予想される。

また、市東部の山間部での揺れは震度 5 強以下で、揺れによる直接的な被害は軽微なものと予想される一方、斜面崩壊等による被害や、道路の途絶等による孤立・生活困難等が予想される。

理論上最大想定モデルでは、市街地である市南西部で震度 6 強の揺れとなることから、揺れ及び火災の延焼による建物被害が大きくなり、人的被害も増えると予想される。

いずれのケースにおいても、市役所や消防本部、病院等、災害対応の拠点が集中し、豊田市駅等のターミナル駅等も立地する市街地部を中心に被害を受けることから、災害対応に混乱が発生することに注意が必要と考えられる。

（２）一週間程度のライフライン停止に伴う生活困難

（１）の通り、市内における壊滅的な被害は免れる一方で、ライフラインに関しては、市外も含めた被災地全体の被害状況にも影響される。地震発生直後～1 日後の間は、市内のほとんどで電力・上下水道・ガス・通信ともに利用困難な状態となる。また、揺れ・液状化ともに大きな被害を発生させるものではなく、点検作業及び仮復旧に必要な人工量が膨大なものとはならないと予想される一方、津波被害が甚大な沿岸部や名古屋市等の都市部において、多数の応援の人材・資機材が必要となることが予想される。そのため、被災地全体で見れば被害量が軽微な豊田市においては、相対的に応援等の人材・資機材が期待できない。加えて、豊田市は、面積が広く、点検対象となる管路・電線・電柱の長さが長いことから、ライフラインの供給が安定するまでには、一週間以上の期間を要することが予想される。

理論上最大想定モデルの地震の場合について、ライフライン被害は定量的には求めていないが、豊田市内のライフライン被害そのものも甚大なものとなると予想される。一方で沿岸部市町村の津波被害等も更に深刻であるため、応援の人材・資機材不足の可能性は更に強まり、豊田市内の復旧作業も遅れることが予想される。

（３）多数の負傷者・自力脱出困難者の発生

市街地が集積する南西部で震度 6 弱の揺れとなり、建物被害や屋内での転倒・落下物等によって多数の負傷者や自力脱出困難者の発生が予想される。重篤患者は多くはないと予想されるが、一部の比較的大きな病院に負傷者が集中し過ぎて対応が遅れる等の事態が発生しないよう、地域の診療所等も含めた救急救命活動が求められる。また、停電や断水等により、入院患者の治療に影響が出ることも考慮すべきである。

また、多数の負傷者及び自力脱出困難者について、市街地での道路渋滞等によって、救急搬送の遅延も予想される。

理論上最大想定モデルでは、建物倒壊や火災等によって、死者も含め多くの人的被害が予想される。

（４）市内の渋滞等による移動困難

比較的強い揺れが予想される南西部では、一部で道路の途絶も考えられる。また、東名・伊勢湾岸道・東海環状道はいずれも一時的に通行規制され、多くの車両が一般道に流入すると予想されることから、豊田市内の道路は渋滞することが予想される。幹線道路は、沿岸部市町村等の被害の大きな地域へのアクセスにも利用されることから、多数の車両が流入することも更

に渋滞を激しくする原因になると考えられる。
　そのため、物資輸送や広域応援の受援、また市内からの負傷者・広域避難者の搬送等が効率的に行われず、地震後のインフラ等の復旧作業や避難者への物資供給等が遅延する可能性がある。

（５）豊田市及び我が国の中心的産業である自動車関連製造業の停止
　市内には至る所に自動車関連の製造工場が立地しているが、ライフラインの停止及び道路の大渋滞により、工場の機能低下及び部品・製品の入荷・出荷困難に伴い、ほぼ業務が停止すると予想される。
　市内の多くの就労者が、関連する業務に従事していることから、被害が軽微な一方で収入が低下する世帯が発生することも懸念される。
　このことは、豊田市の税収入の低下等、豊田市の将来にも影響するが、我が国全体にとっても大きな経済的損失につながることが予想される。

（６）被災地全体の被害状況を踏まえ、豊田市の自立した対応の必要性
　豊田市の南西部で強い揺れや液状化等が発生し、建物の全半壊や火災、死傷者の発生といった被害が予想される。ライフラインも数日～数週間以上にわたって途絶し、生活が困難となる事態が予想される。
　その一方で、南海トラフの地震については、愛知県内の他市町村及び他県において、更に深刻な被害が予想されている。震度６強以上の強い揺れや、沿岸部では津波による浸水により、膨大な建物が倒壊・流失し、これらに巻き込まれることで多数の死者・行方不明者が発生する。道路も途絶し、救助や消火等の緊急対応も困難を極めることが予想される。
　被災地全体がこのような状況にある中で、豊田市内の被害は比較的軽微である。そのため、国及び被災地外からの応援人員や物資等は、必然的に被害が深刻な他市町村への支援を中心として展開されると考えられる。
　そのため、少なからず直接被害を受け、またライフラインの途絶等で生活上の支障を抱えている豊田市においては、まず豊田市自らで対応することが大前提となる。豊田市及び市内の防災関係機関が全力で対応に当たるための準備を怠らないことはもちろん、市民も日頃からの減災対策に取組み、災害時には協力して被害の拡大防止と、生活環境の確保を図ることが重要である。
　加えて、被害が大きい他市町村への直接支援、また全国からの応援が効率的に沿岸部等へアクセスし、活動を行うための支援拠点としての役割も、豊田市には期待されることが想像される。
　できる限り豊田市の被害を軽減し、被害の大きな他市町村を支援することが可能となるような市行政及び市民としての自助力・共助力の強化が必要である。

## ７．　全国から見た豊田市の状況（理論上最大想定モデル）

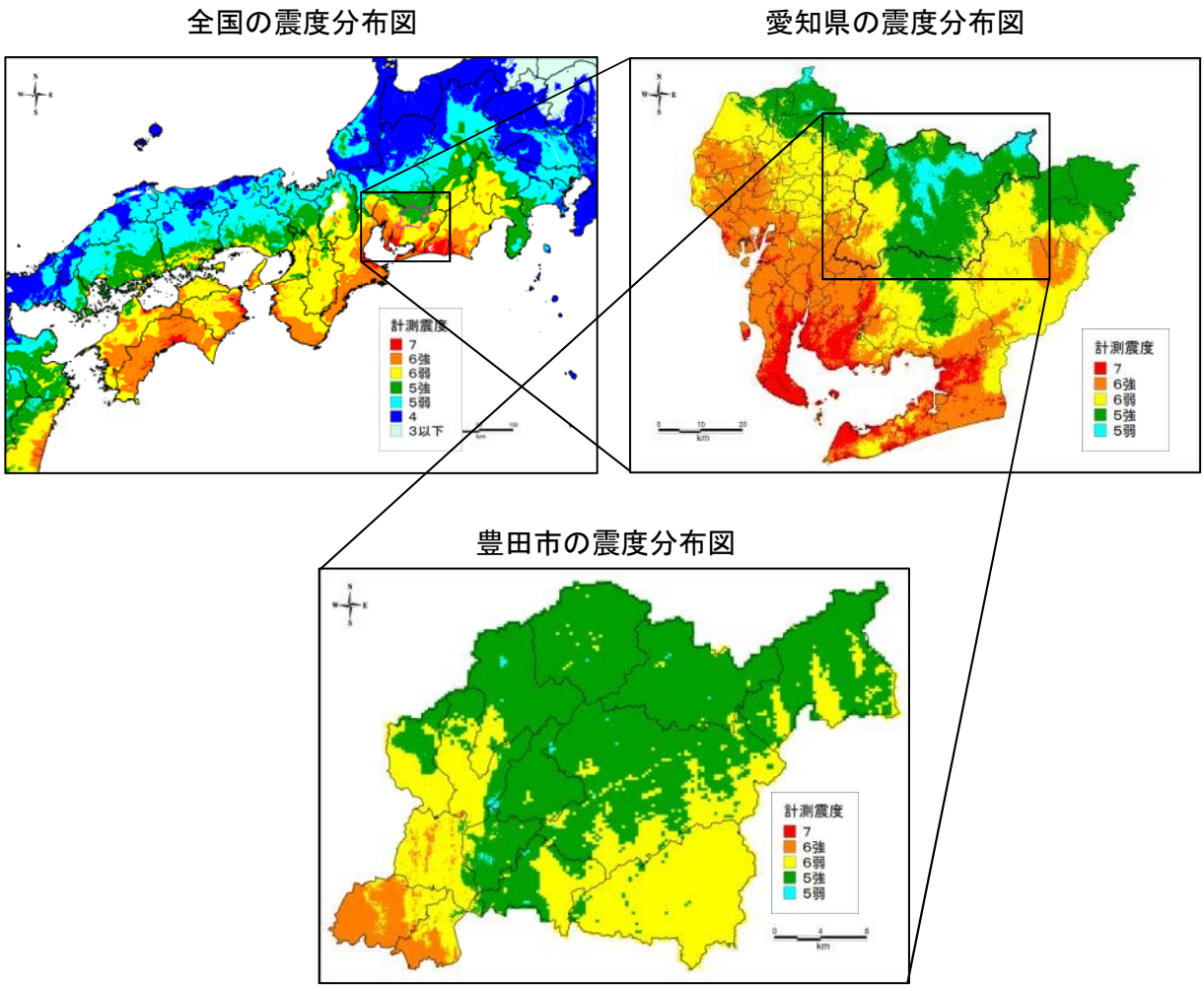


〔**予測結果**〕最大の地震規模となる「理論上最大想定モデル」に対する全国の震度分布から見た豊田市の被害は比較的軽微だが、市中心部で揺れや火災の延焼等による建物被害が大きくなり、人的被害も増えると予想される。また、ライフライン被害は、市外も含めた被災地全体の被害状況に影響されて、供給が安定するまでには１週間以上の期間を要することが予想される。一方で沿岸部市町村の津波被害等は更に深刻であるため、豊田市への全国的な人材・資機材の応援が不足する可能性が高まり、復旧作業も遅れることが想定される。

## ８．　被害予測結果を踏まえた今後の対応

「過去地震最大モデル」と「理論上最大想定モデル」の２つの被害予測の違いと豊田市の特性を踏まえたうえで、ハード対策とソフト対策の両面において「自助」「共助」「公助」が機能する共働による災害対策の更なる充実を図っていく。

### （１）過去地震最大モデルの対応方針

過去における南海トラフでの地震の発生頻度は、約 100 年～150 年の間隔で繰り返しており、発生確率の高さと被害の予測数値が明らかであることから、避難所や備蓄品など、定量的な目標を伴う地震対策を進めるうえで、まず対策を進めるべき基本的な被害予測として位置付ける。

### （２）理論上最大想定モデルの対応方針

千年に一度の発生頻度であるものの、建物・人的被害が大きく予想されることから、少なくとも命を守ることを目指して、被害の軽減対策を進める上での被害予測として位置付ける。

### （３）被災地全体を踏まえた豊田市の対応

今後、豊田市は自立的な災害対応が求められる。更に、被害が大きい他市町村への直接支援や全国からの支援活動拠点としての役割が期待されることから、今後は被災地全体を踏まえた広域的な視点による災害対策を推進していくこととする。