無電柱化推進計画（令和６年４月）

中心市街地地区

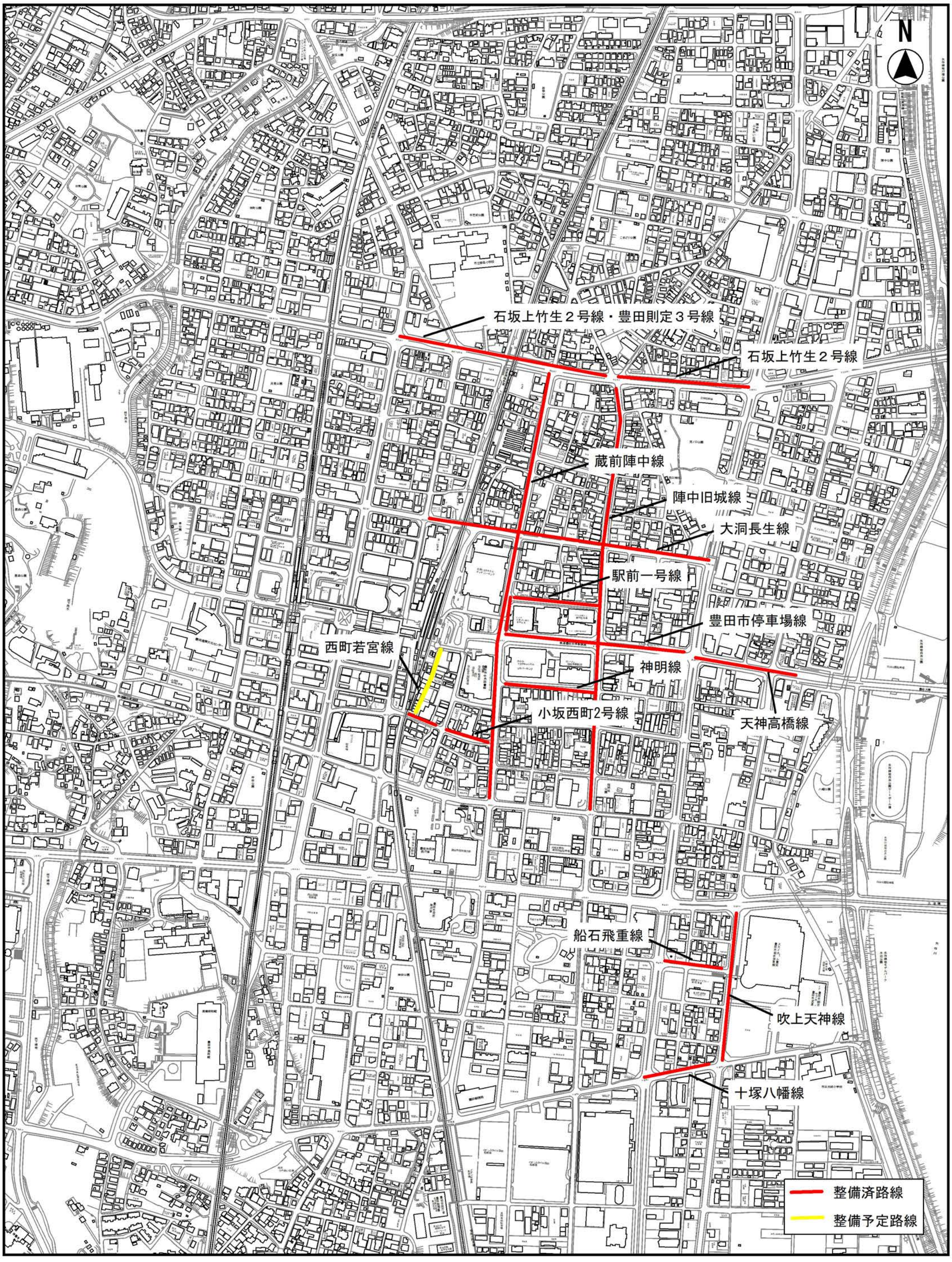

縮尺　1：6050

100　50　0　100　200　300　400

足助地区

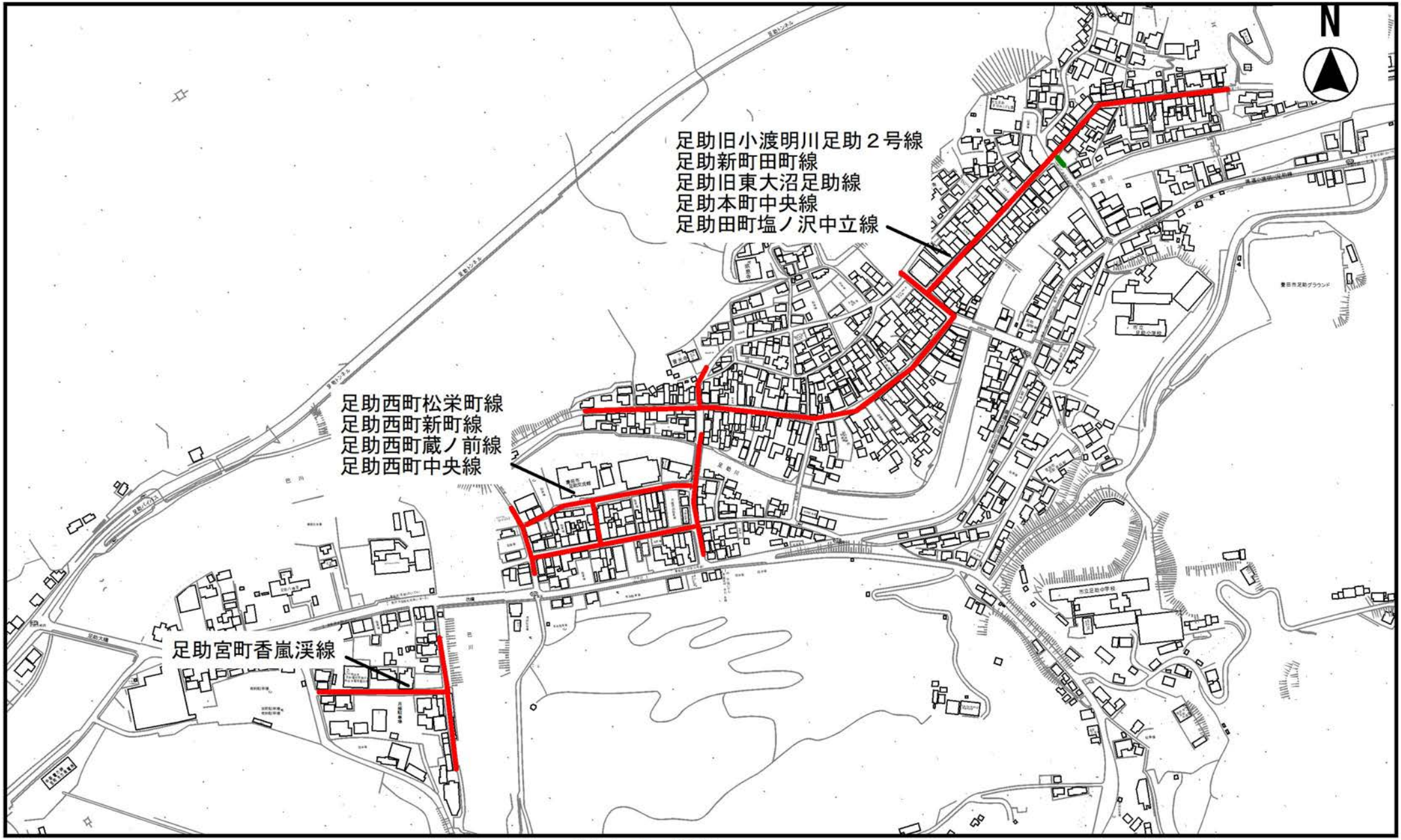

縮尺　1：5000

土橋地区

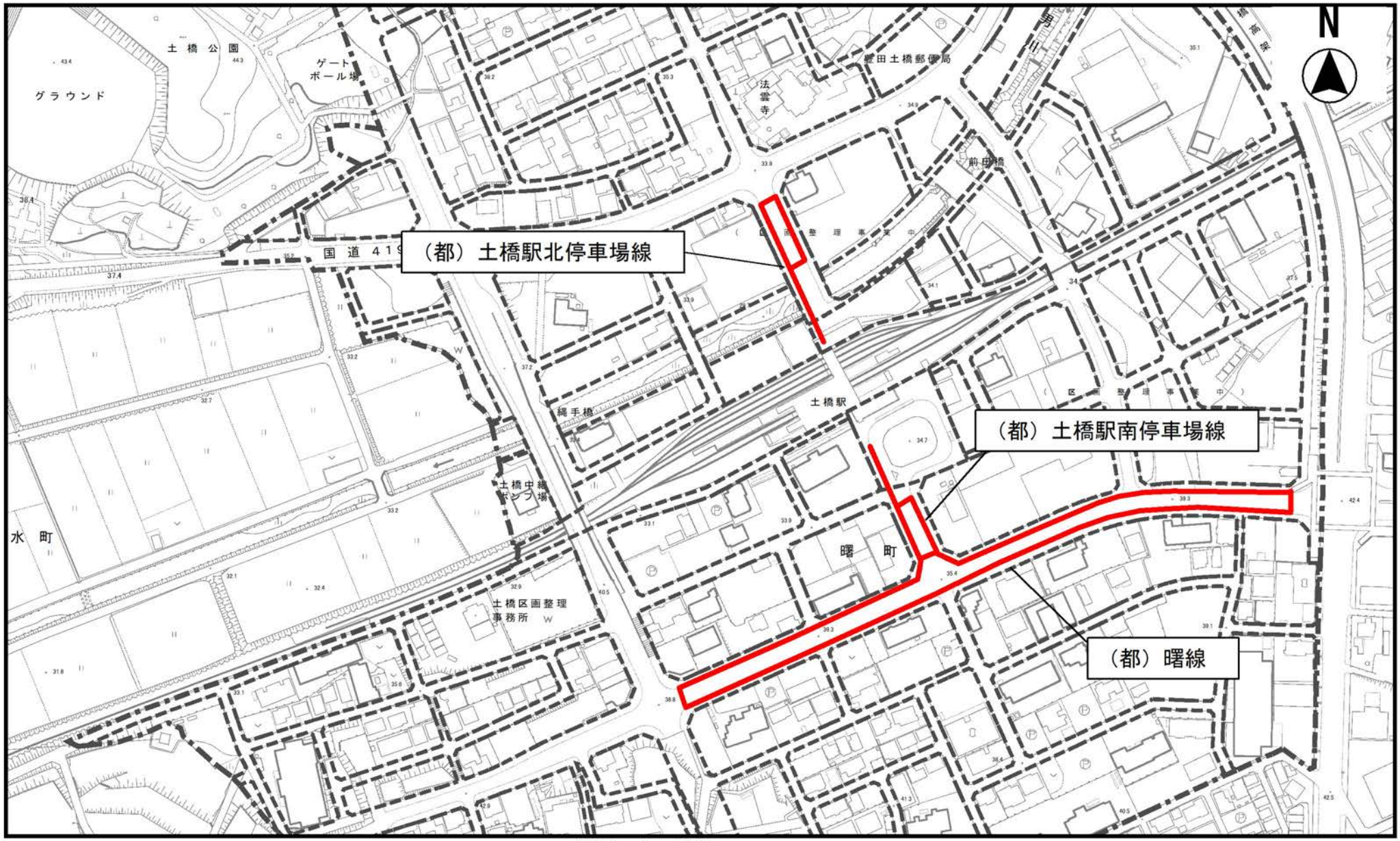

縮尺　1：3000

10 0 10 20 30 40 50 60 70 80

四郷地区

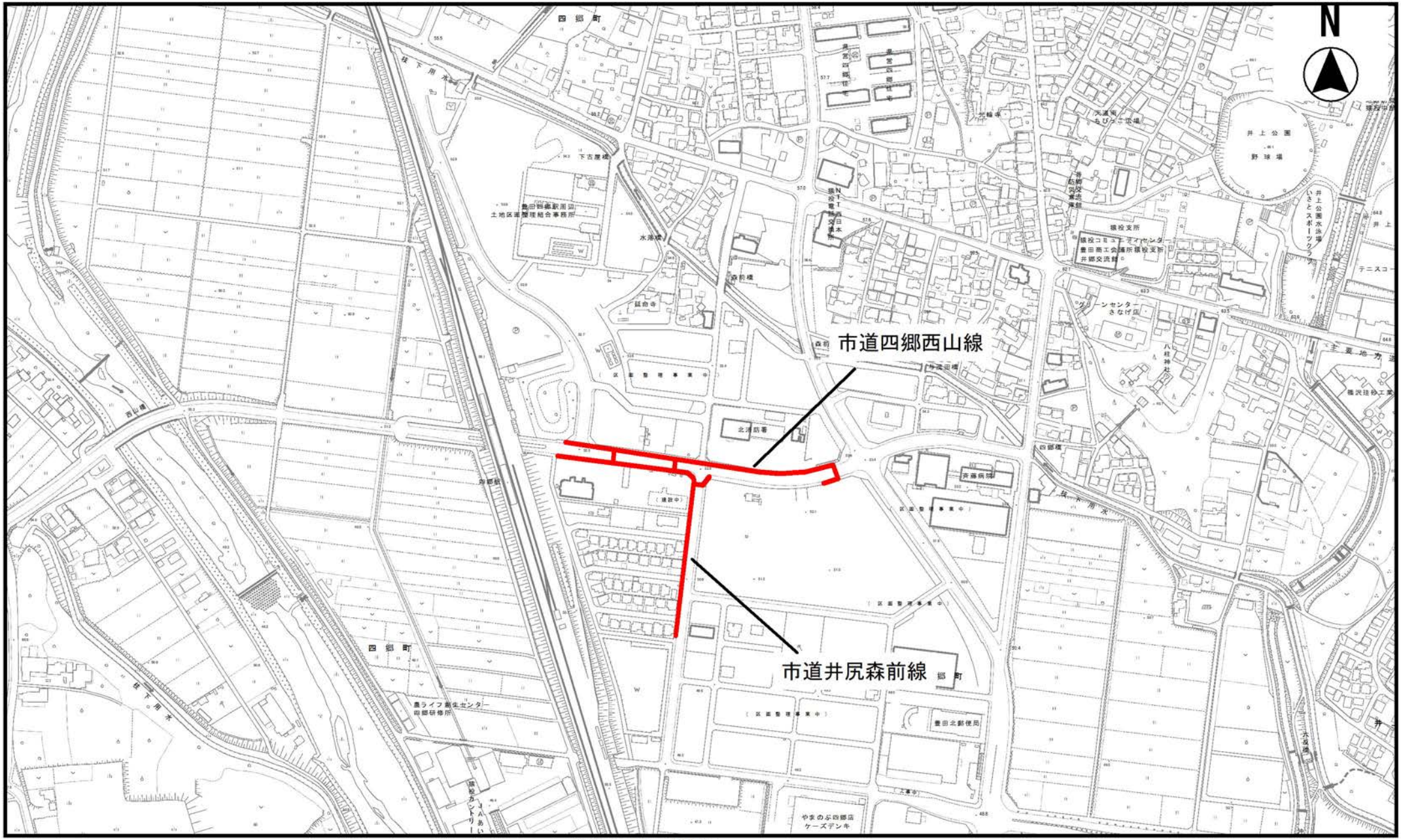

縮尺　1：5000

20 15 10 0 5 10 20 30 40 50 60 70 80

寺部地区

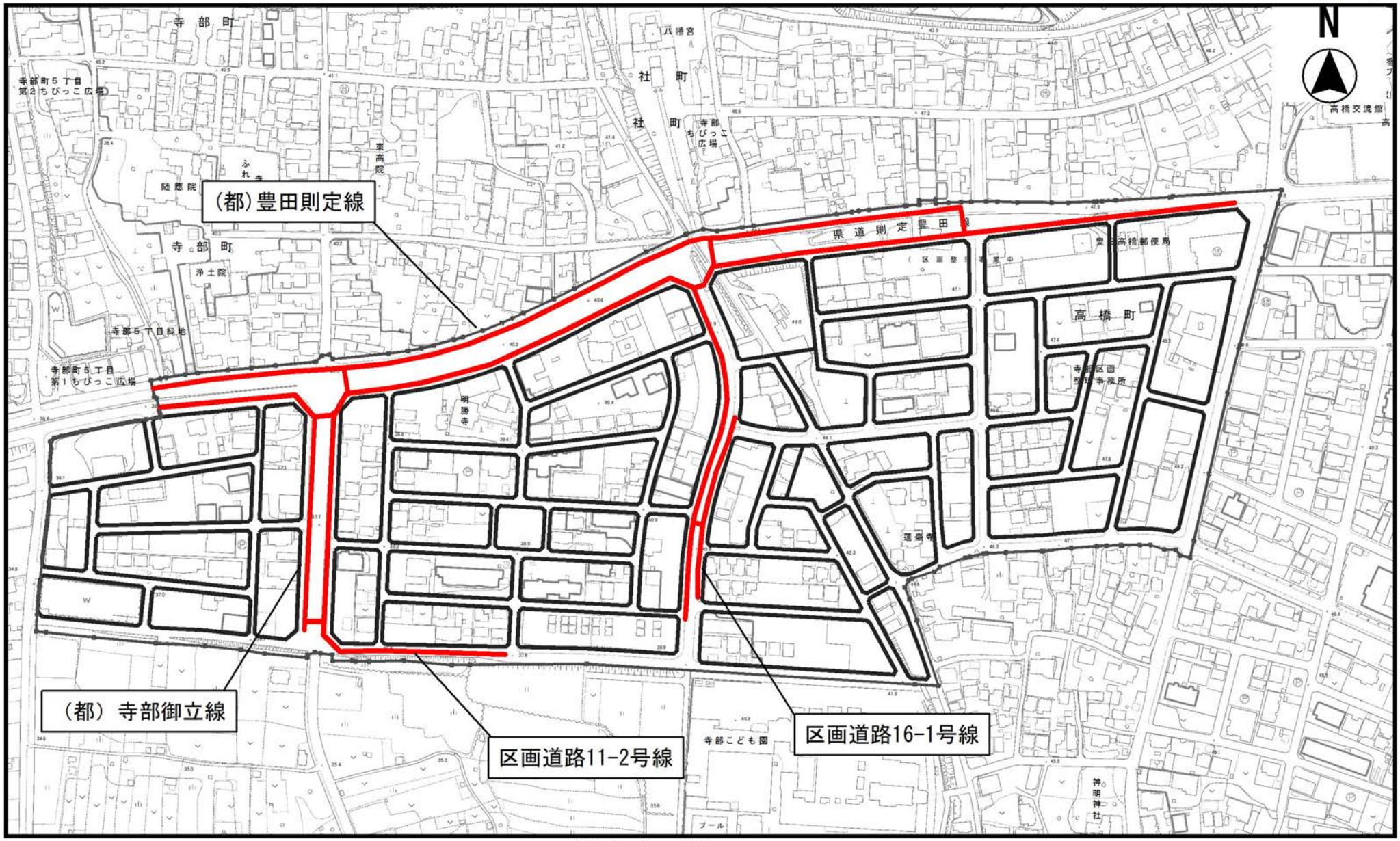

縮尺　1：3500

20 10 0 10 20 30 40 50 60 70 80

若林地区

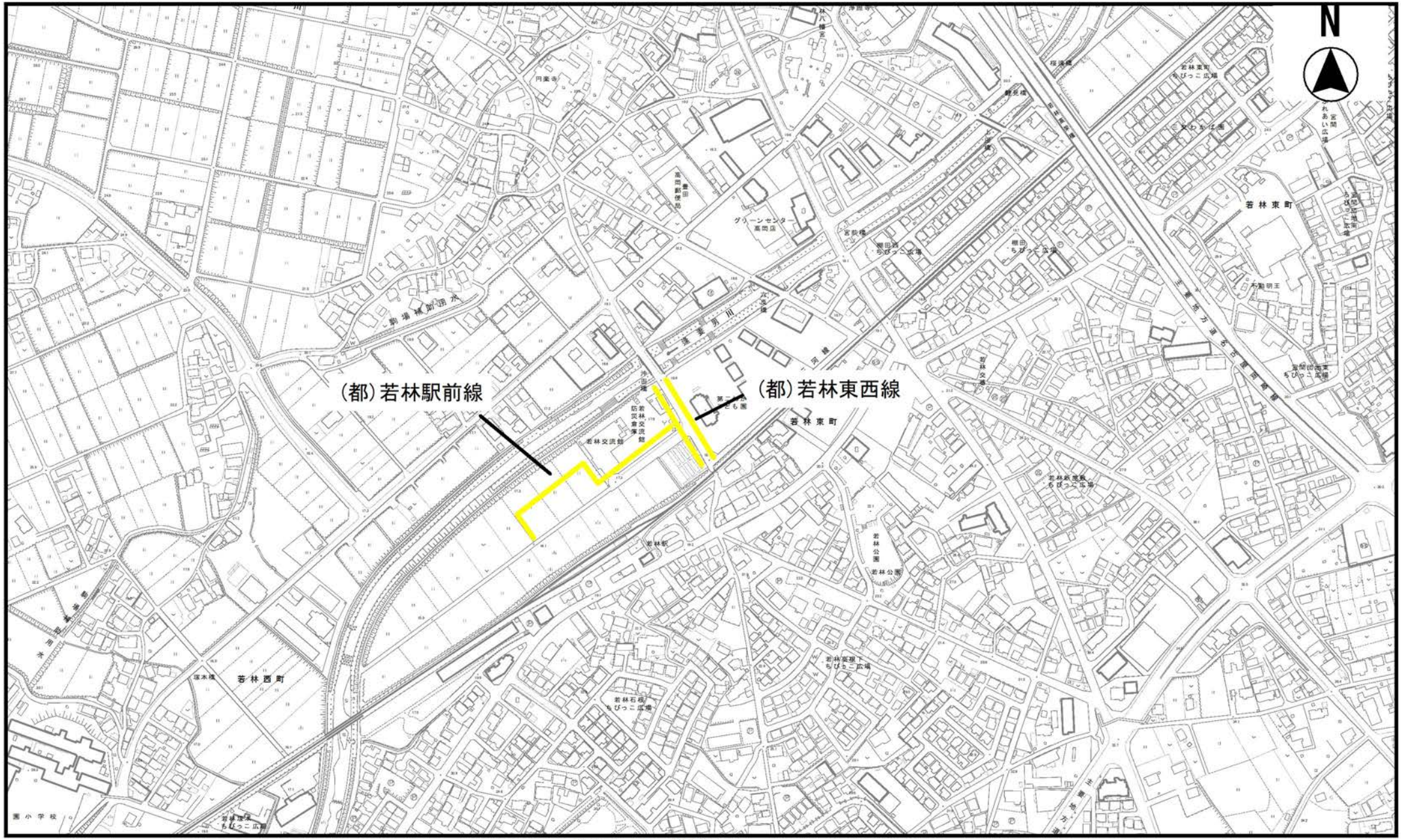
N
(都)若林駅前線
(都)若林東西線
若林東町
若林西町
若林駅
若林交流館
若林公園
若林東町ちびっこ広場
若林駅前ちびっこ広場
若林石根ちびっこ広場
若林新堀ちびっこ広場
若林東町ちびっこ広場
宮間ちびっこ広場
れあい広場
グリーンセンター高岡店
円楽寺
沖田橋
防災林倉庫
第二若葉こども園
若林交流館
若林交流館
若林交流館

浄水地区

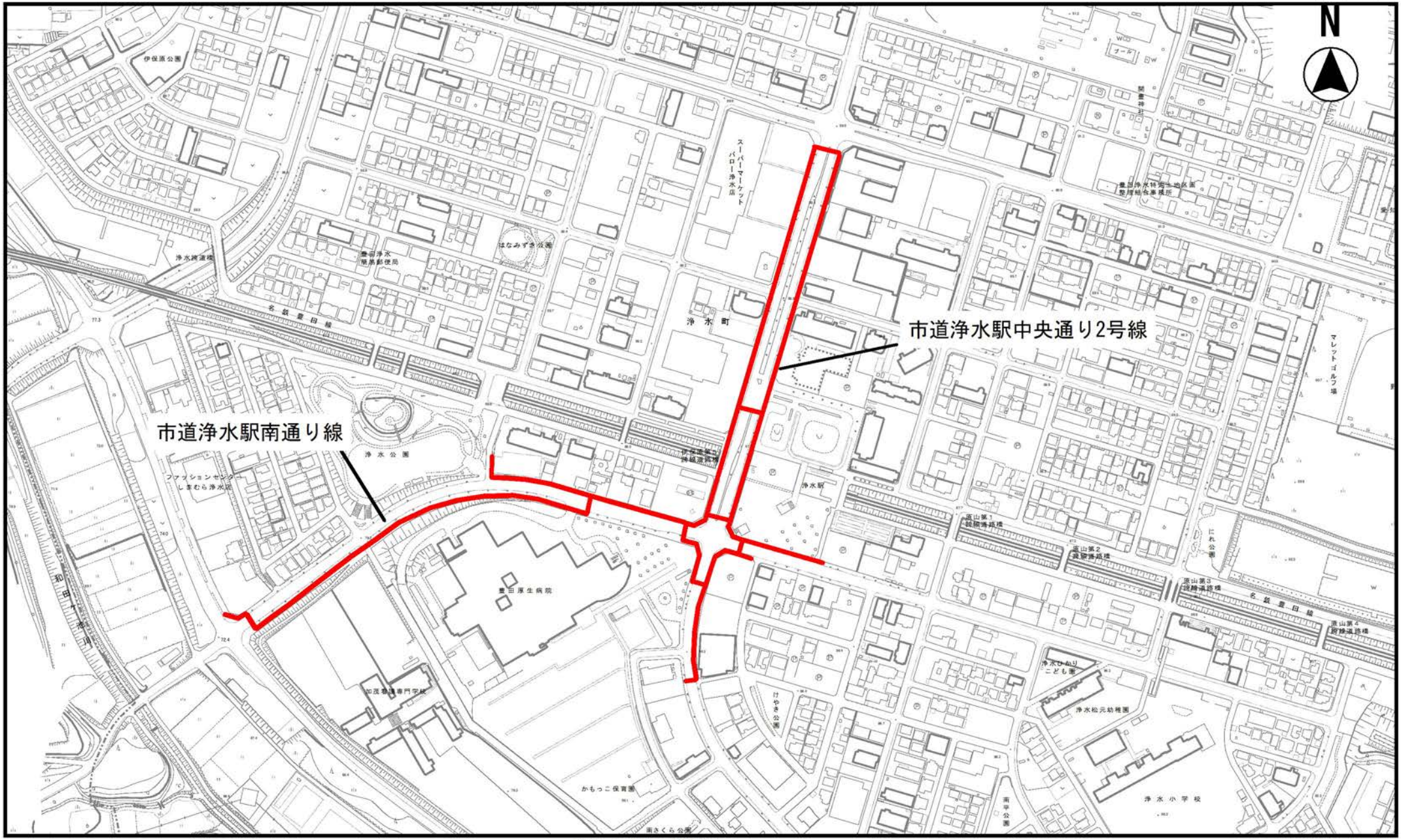

縮尺　1：5000

トヨタ町

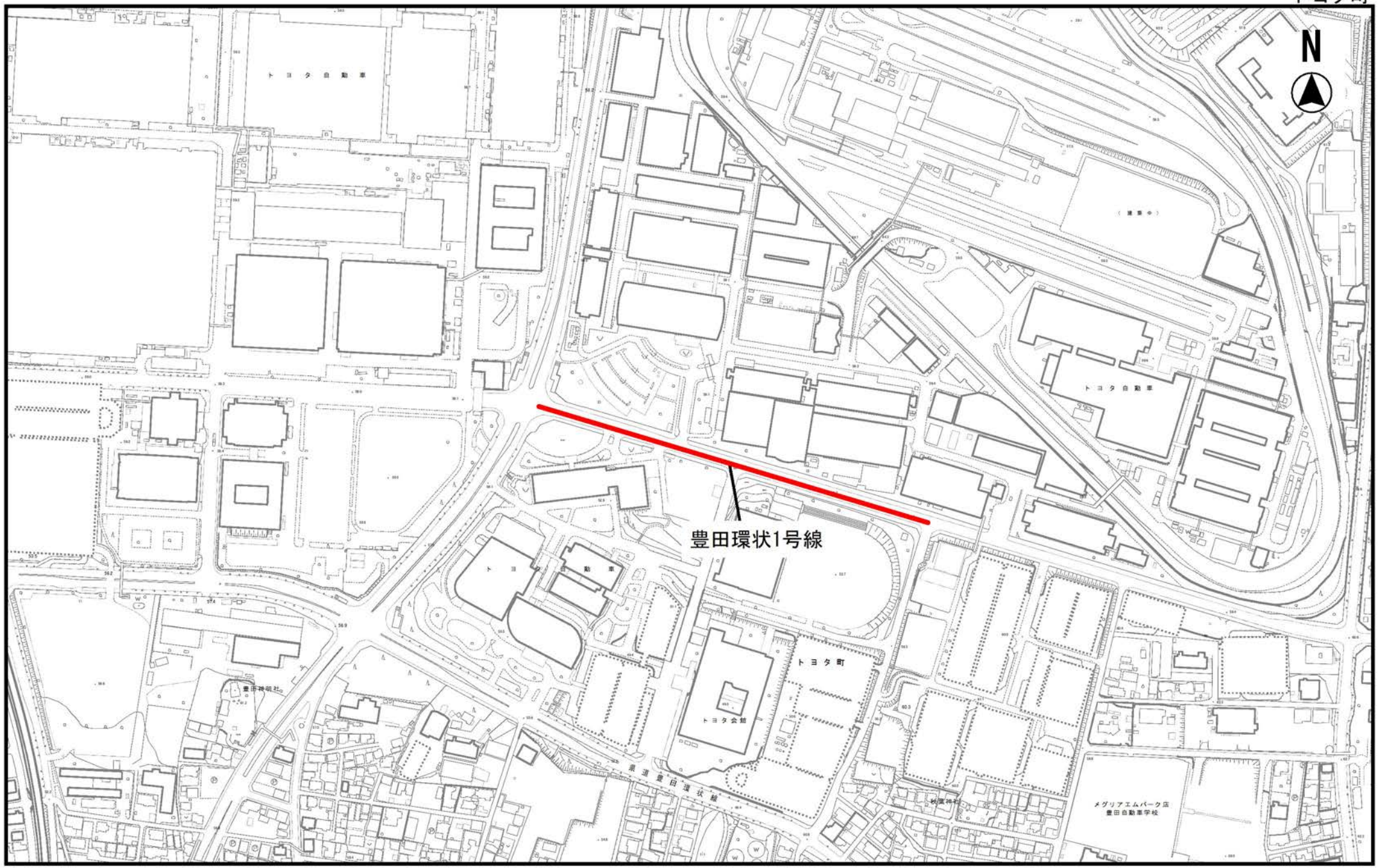

縮尺　1：5000

100　50　0　100　200　300

前田町

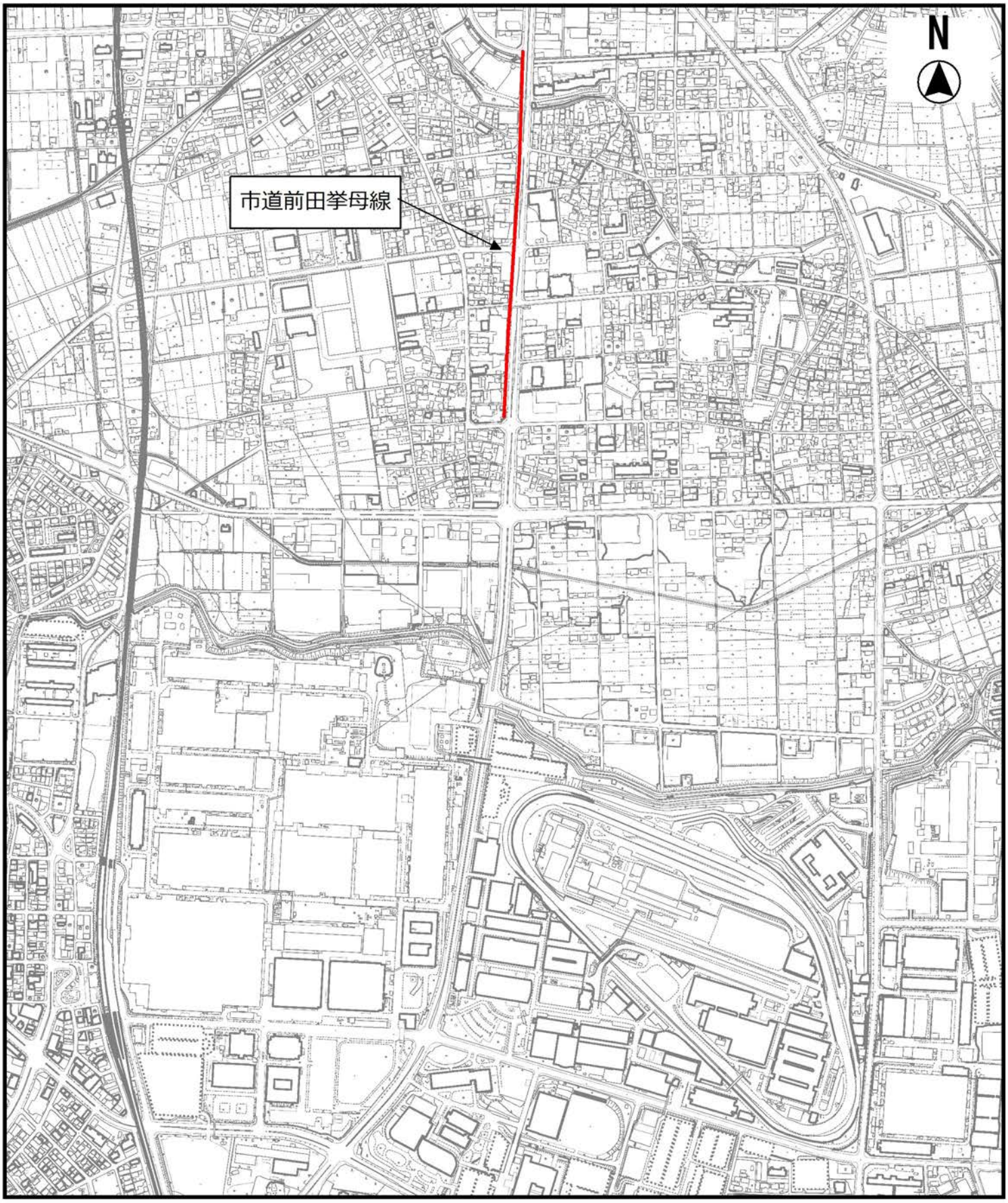

縮尺　1：10000

100 50 0 100 200

東山町

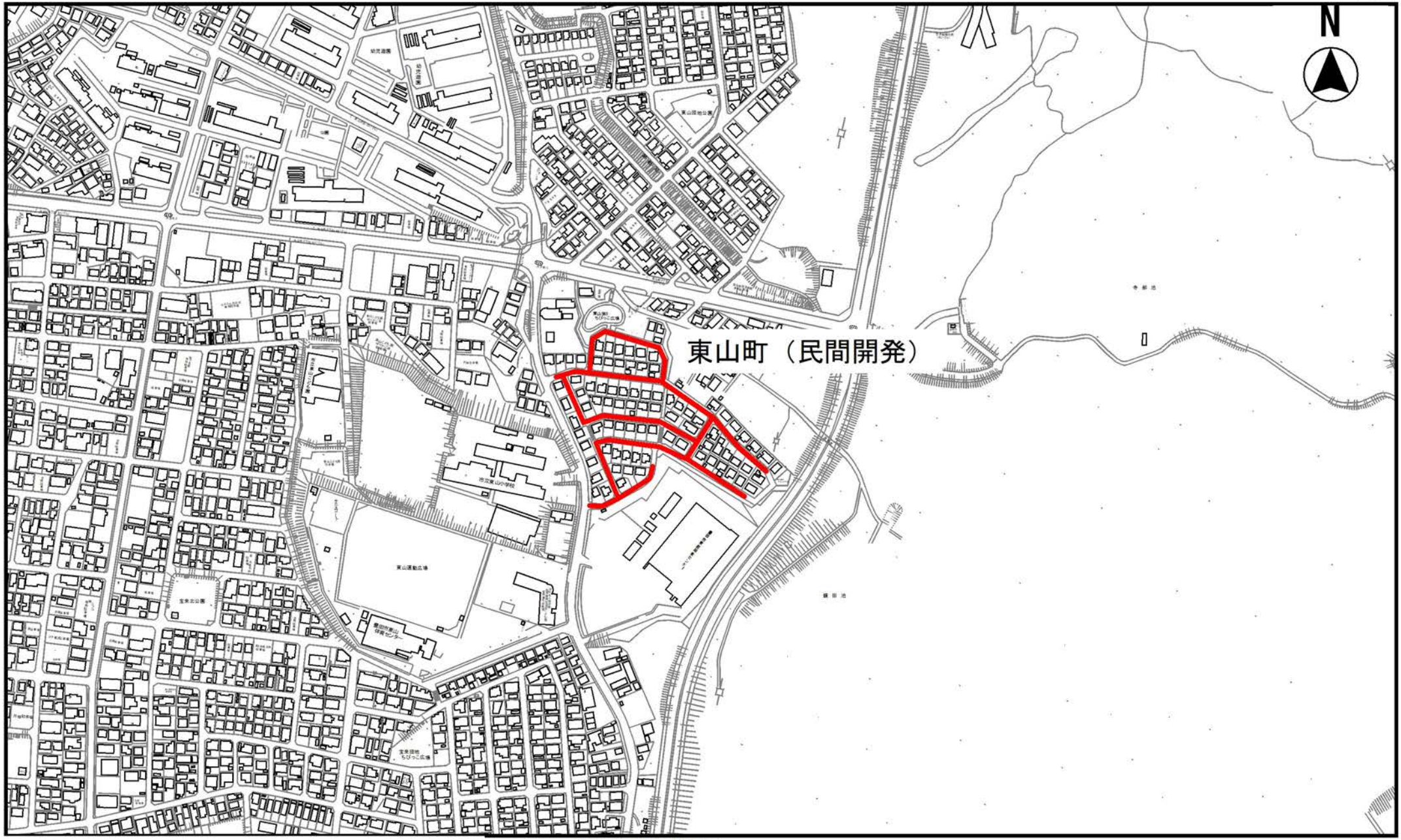

縮尺　1：5000

田中町

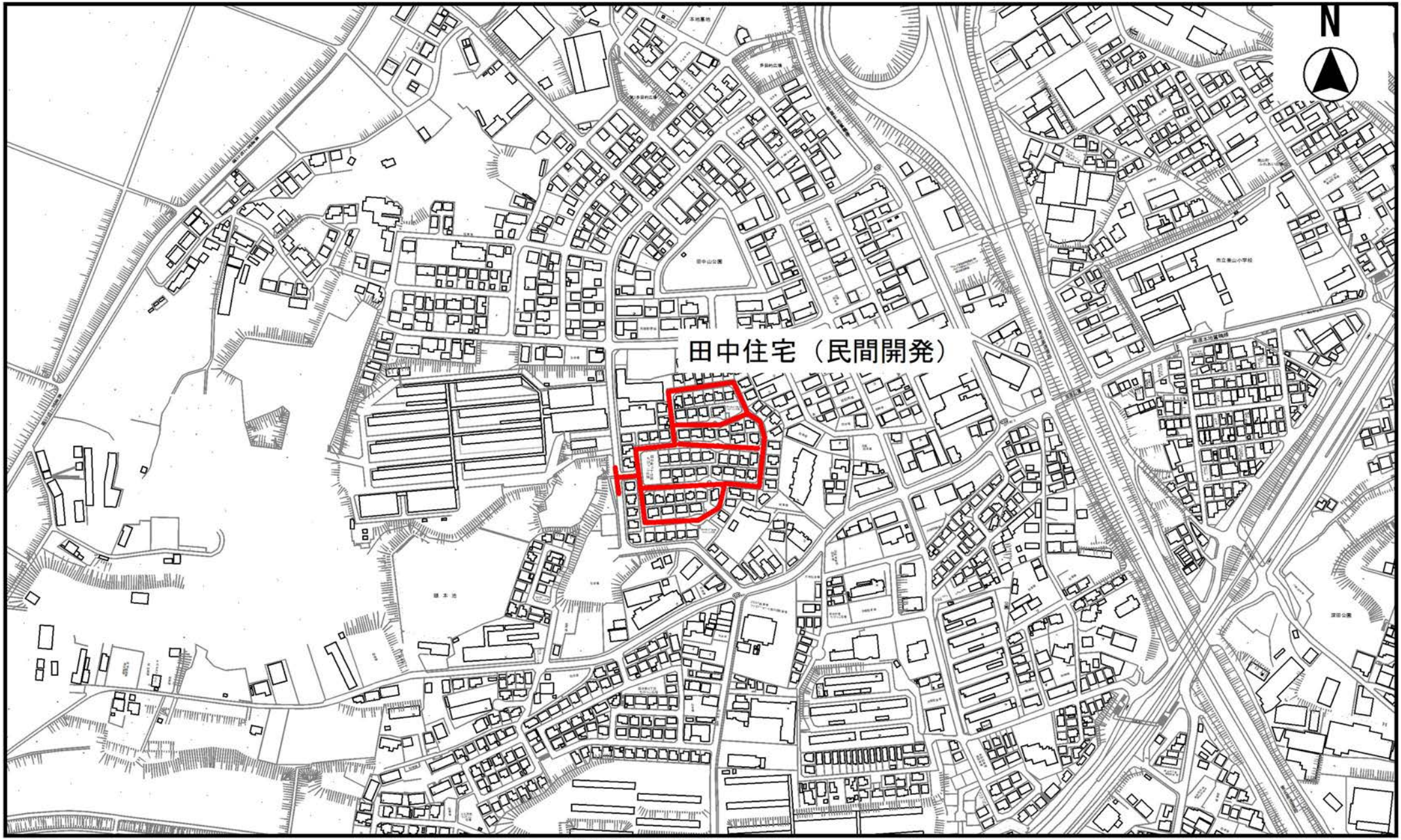

縮尺　1：5000

柿本町

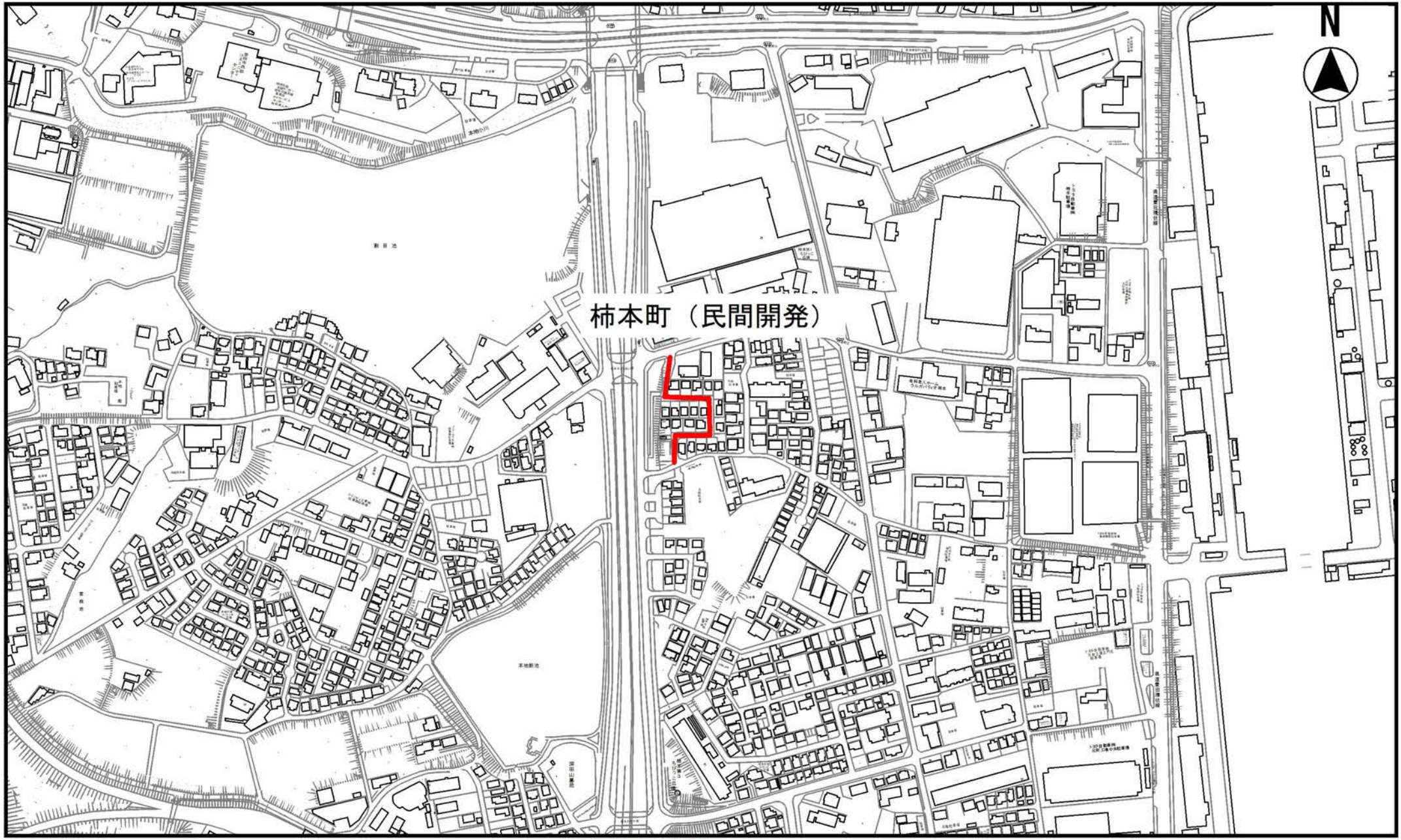

縮尺　1：5000

秋葉町、前田町

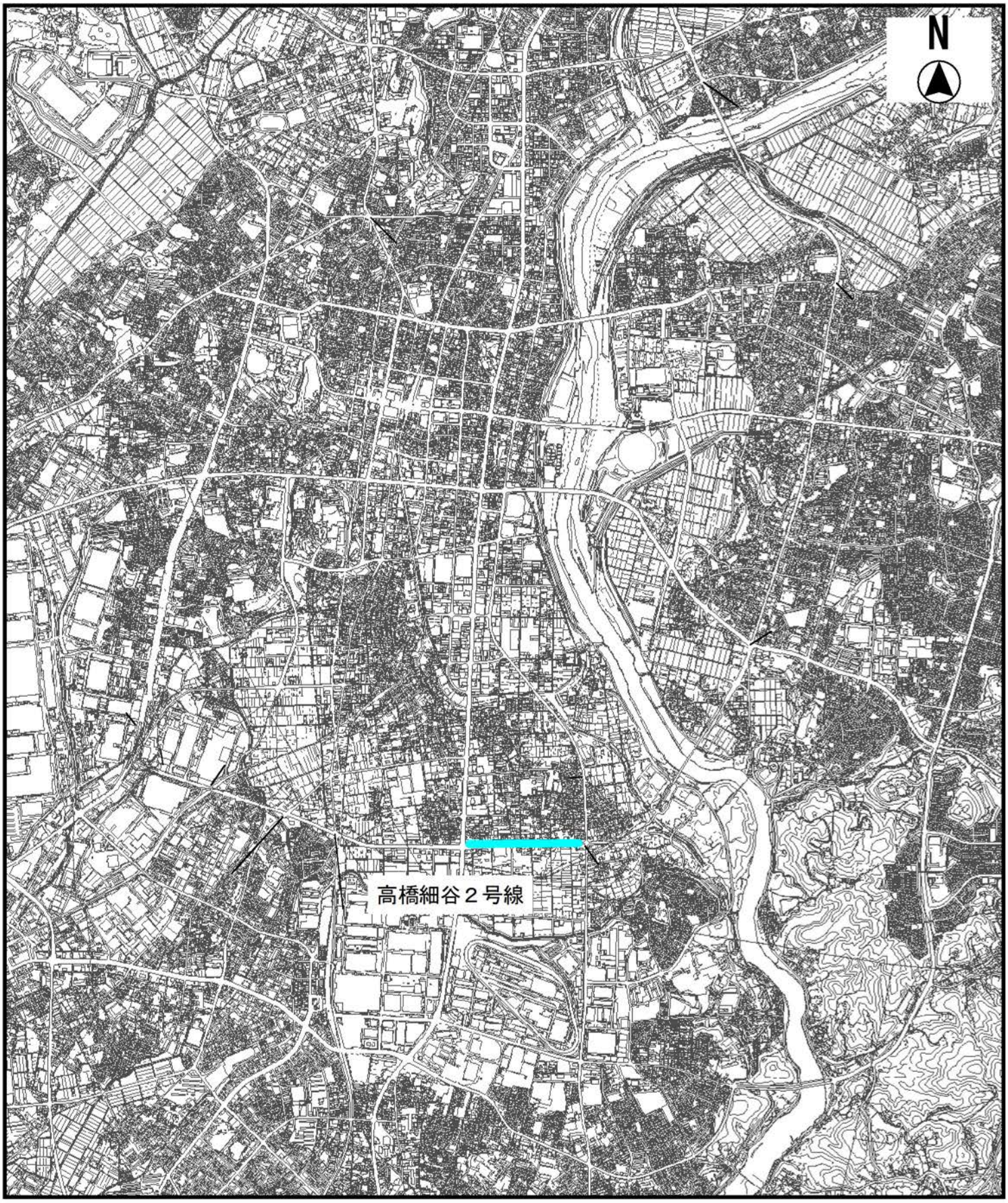

縮尺　1：30000

優先整備路線