1/2　1：25,000

豊田都市計画総括図（豊田市）

平成二十五年三月　調製

位置図

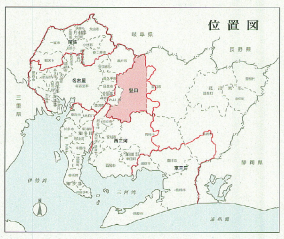

主な都市計画決定の告示年月日

区域区分 (市街化区域、市街化調整区域)	平成22年12月24日	愛知県告示第	751号
用途地域	平成24年 3月23日	愛知県告示第	226号
都市計画道路	平成22年12月24日	愛知県告示第	771号
	平成22年12月24日	豊田市告示第	642号
都市計画公園	平成15年10月 3日	愛知県告示第	784号
	平成24年 3月28日	豊田市告示第	134号
都市計画緑地	平成22年12月24日	愛知県告示第	786号
	平成22年12月24日	豊田市告示第	645号
防火地域及び準防火地域	平成24年 3月 1日	豊田市告示第	95号

この地図は、周辺市町の長の複製承認を得て作成したものである。

（承認番号）
24都都計第686号（瀬戸市）平成23年 3月時点
25長都第11号（長久手市）平成25年 1月時点
24日都第387号（日進市）平成24年 3月時点
東郷発第20号（東郷町）平成22年12月時点
24み都第281号（みよし市）平成24年 3月時点
刈土include第123号（刈谷市）平成24年 2月時点
知都計第225号（知立市）平成23年12月時点
24都計第64号（安城市）平成24年 3月時点
24都第963号（岡崎市）平成23年 1月時点

凡例

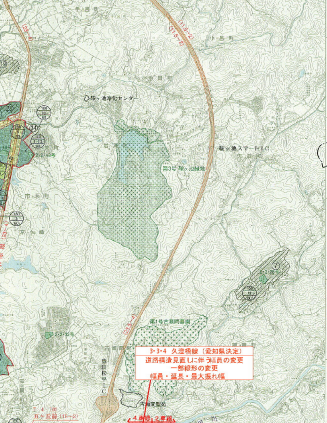

豊田都市計画道路の変更（愛知県決定）
縮尺1/25,000

中心市街地拡大図　縮尺 1:10,000

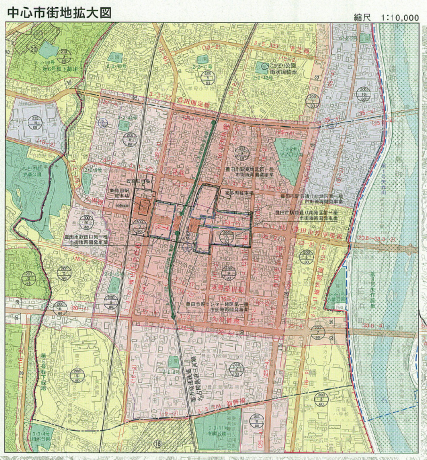





平成20年3月1：2,500図を縮小編集　基　盤　地　図　情　報
等高線間隔　10m

この地図は、デジタルファイルなどでも加工して、もの管理用途（平1.9　地図第2.3号）のデータを無償で提供できる。

瀬戸市

長久手市

日進市

東郷町

みよし市

【参考】豊田都市計画（みよし市）
市街化区域界及び道路のみ表示

刈谷市

知立市

安城市

岡崎市

豊田市

株式会社パスコ調整