大畑小学校区　交通危険箇所マップ

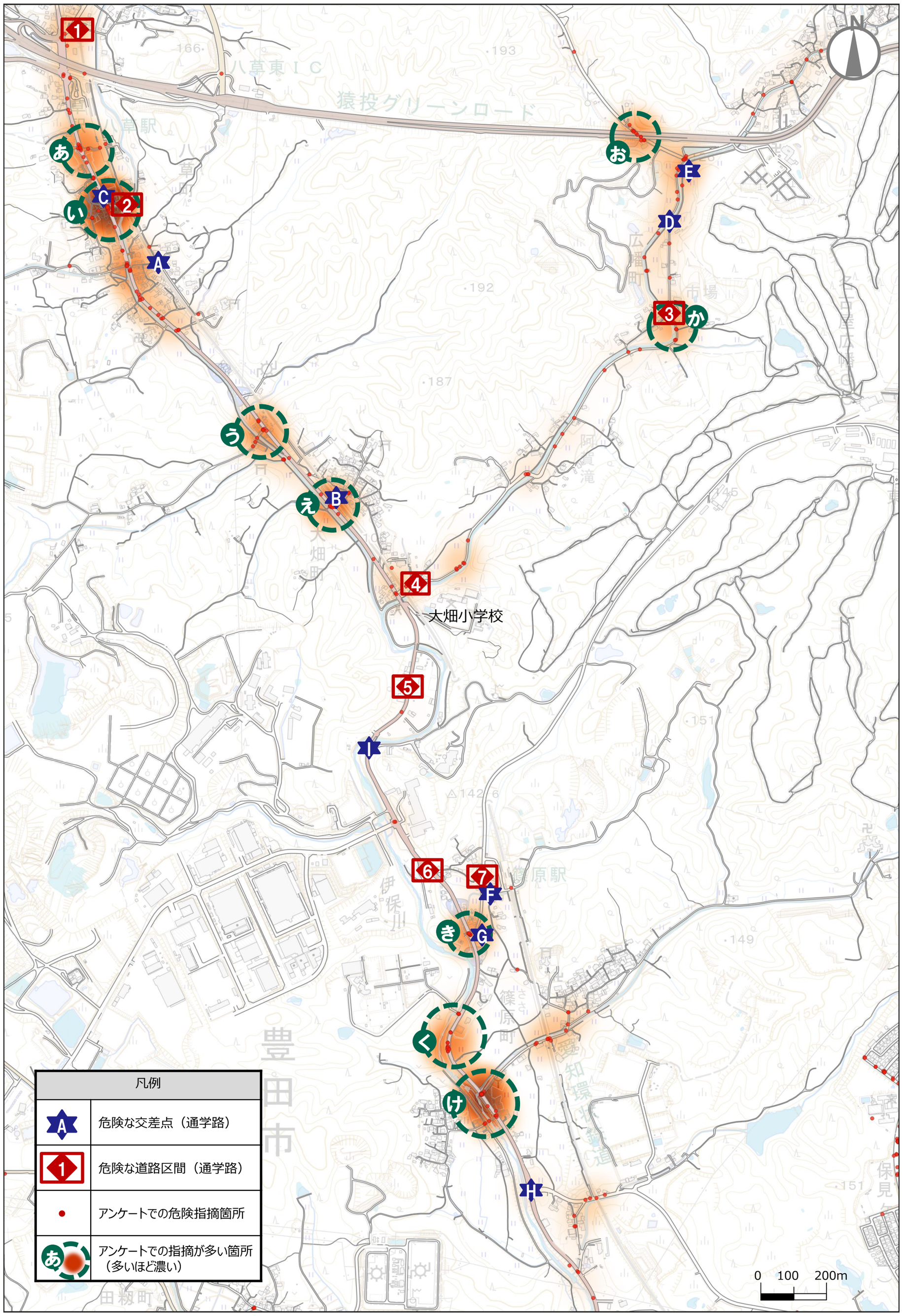

A
- 勾配があり、見通しが悪く、自転車等で下ってくると危険

B
- 東側から国道に出る時、塀で見通しが悪く自転車とぶつかりそう
- 国道に出るとき塀の影で歩道が見えず、自転車や歩行者とぶつかりそう

え

C
- 押しボタン信号しかないため、車両の出入りに危険が伴う
- 国道の交通量が多く、住宅地から出るときに危険

い

D
- 交通量が多く、横断歩道のない道路を児童が横断

E
- 瀬戸市方面からの抜け道となっており地域を通り抜ける車両が多い

F
- 大型車、朝夕に駅への車が多い
- 歩道に接続する横断歩道がない

G
- ゴルフ場へ向かう交通量が多い
- 通学路が明示されていない
- ゴルフ場や駅に向かう車のスピードが速く、危険

き

H
- 南北の歩行者信号がない
- 自転車等の左折巻込みの危険

I
- 大型車の出入りが多いが、一時停止や横断歩道がない

1
- 交通量が多く、歩行者が多いため、歩道がないと危険

2
- 水路に転落する危険性がある

3
- 交通量が多い
- 通学路（標識）がわかりづらい



4
- 交通量が多く、横断歩道のない道路を児童が横断
- 通学路がわかりづらい



5
- 事業所トラックの出入りが多い
- 歩道幅員が狭く、路面も悪い

6
- 通り抜け不可でも車が進入してくる
- 法面からの倒木

7
- ゴルフ場へ向かう車両が多く、スピードが速い
- 歩道が整備されていない

あ
- 国道の交通量が多く、公民館出入口の道路から出るときが危険

う
- 国道の交通量が多く、生活道路から出るときに危険

お
- 抜け道として利用されており交通量が多く、道路幅が狭くて危険



か
- 抜け道として利用されており交通量が多く、道路幅が狭くて危険

く
- カーブで見通しが悪いが、国道を走る車のスピードが速く、危険

け
- 国道に出るときガードレール等で影になり見通しが悪く、危険

背景地図：地理院タイル
（淡色地図）https://maps.gsi.go.jp/development/ichiran.html

2019年度 保見地域予算提案事業